

ILLINOIS HISTORICAL SURVEY









7.781  
37g

# GUIDE FOR CODING STREET ADDRESS TO COMMUNITY AREA AND CENSUS TRACT

CHICAGO  
1960



A PUBLICATION OF THE CHICAGO COMMUNITY INVENTORY, UNIVERSITY OF CHICAGO  
IN COOPERATION WITH THE DEPARTMENT OF CITY PLANNING, CITY OF CHICAGO





25-10

MAY 1961

GUIDE FOR CODING STREET ADDRESS  
TO COMMUNITY AREA AND CENSUS TRACT  
CHICAGO, 1960

Chicago Community Inventory  
University of Chicago  
May 1961

## PREFACE

This revised Guide for Coding Street Address to Community Area and Census Tract: Chicago, 1960 brings up to date a useful tool, initiated at the University of Chicago in the 1930's, for working with data for small areas within the City of Chicago. It permits the expeditious allocation of any information, for which a street address is available, to the appropriate census tract or community area by eliminating the need to locate the address on a map.

The compilation of various types of information by community area and census tract makes possible their analysis against the rich background of 1960 Census of Population and Housing statistics; and also facilitates relating the series of data to each other. Furthermore, the collation of data by community area or census tract provides a comprehensive picture about individual communities or neighborhoods within the city. The analytical value of such a procedure and its usefulness for planning and administrative purposes have been demonstrated many times by agencies in local government, in health and welfare, in civic activities, in business, and in a wide variety of educational and research enterprises. Selected census tract information from the 1960 Censuses of Population and Housing, in addition to appearing in Census publications, will be summarized in a Local Community Fact Book for 1960 paralleling those previously published through the University of Chicago after each census since 1930.

This publication is one of a series resulting from the cooperation of the Chicago Community Inventory with various agencies of the City of Chicago and local business, civic and welfare groups. More specifically this Guide has been compiled under a cooperative agreement with the Department of City Planning of the City of Chicago. The full cooperation of Commissioner Ira Bach, Deputy Commissioner Clifford Campbell and Director of Research Paul Zimmerer and their colleagues is gratefully acknowledged. The assistance of the Chicago Board of Health in making a consistency check of community area and tract numbers is also gratefully acknowledged. The preparation and publication of this Guide have been under the supervision of Dr. Evelyn M. Kitagawa, Research Associate, with the assistance of John Grundy, Doohee Kim and Eric McDonald.

The Census of 1960 will be the first in which the Population and Housing Census results will be available on a current basis for the entire metropolitan area. For this reason census tract and community area information will be particularly valuable; and street address coding guides will become even more useful tools than they have been in the past.

Philip M. Hauser, Director  
Chicago Community Inventory

University of Chicago  
May, 1961

## TABLE OF CONTENTS

	<u>Page</u>
Preface . . . . .	ii
Explanation and Use of Guide . . . . .	v
List of Census Tracts in each Community Area . . . . .	vii
Street Address Coding Guide:	
Named streets, alphabetically ordered . . . . .	1
Numbered streets, numerically ordered . . . . .	60
Map of Community Areas of Chicago (showing names of the 75 Community Areas) . . . . .	77
Map of Chicago by Community Areas and Census Tracts . . . . .	pocket, rear cover



## EXPLANATION AND USE OF GUIDE

This Street Address Coding Guide is designed to assign any street address in the City of Chicago to the census tract and the community area in which it falls, according to the 1960 Census of Population and Housing. It therefore makes unnecessary the location of a given address on a map of Chicago in order to allocate it to the proper census tract or community area. Rather, the coding guide provides a complete list of street names and a listing of ranges of addresses under each street name, a separate range being shown for each census tract in which the street exists.

### The Census Tract Grid

City limits and boundaries of census tracts and community areas within the city are those used in the 1960 Census of Population and Housing. Census tracts are more or less permanent geographical subdivisions of the city adopted by the Bureau of the Census for statistical reporting. Community areas are combinations of census tracts and most of them are also historical entities having, in the main, histories of their own as communities, commonly recognized names, and an awareness on the part of their inhabitants of some common interests. Each decennial census of the United States provides tabulations of census data by census tracts. Census and other statistics for community areas of Chicago have been made available each decade in a Local Community Fact Book.

For the 1960 Census, the City of Chicago was divided into 867 census tracts and 76 community areas. Because of revisions in the census tract grid for Chicago in the 1960 Census, this coding guide will not correctly allocate street addresses to census tracts used in the 1950 and earlier censuses. Although most of the 1960 revisions in the tract grid involved combinations of small census tracts or splits of large tracts, there were some shifts in boundaries between census tracts necessitated by changes in the street pattern of the city--for example, vacated streets, newly constructed expressways, the demolition and construction of housing and institutional structures, etc. A report on the comparability of 1950 and 1960 census tracts will be published later. The accompanying map of Chicago shows the general 1960 boundaries of census tracts and community areas. A list of census tracts grouped by community areas is also provided (see Table of Contents).

### Street Address Pattern

For purposes of assigning addresses, the City of Chicago is divided by two base lines--Madison Street and State Street. East and West Madison Street is the zero point for all streets running north and south; North and South State Street is the zero point for all streets running east and west. Street addresses begin with 1 at these base lines and run uniformly from them in the direction shown toward the city limits. Thus, the suffix N., S., E., or W., shown with each street name, indicates the direction which the street runs from the base line. The direction assigned to a diagonal street indicates whether it

utilizes street addresses in the north-south or east-west numbering pattern.

In general, a range of 800 numbers represents a distance of 1 mile, and a range of 100 numbers a distance of 1/8 mile. The chief exceptions to this rule are the miles between Madison Street and Roosevelt Road (1200 numbers), Roosevelt Road and Cermak Road (1000 numbers), and Cermak Road and 31st Street (900 numbers). Even-numbered addresses are assigned to structures on the north side of streets running east and west, and to structures on the west side of streets running north and south. Similarly, odd-numbered addresses represent structures on the south side of streets running east and west, and structures on the east side of streets running north and south.

### General Plan of Coding Guide

Named streets are arranged in alphabetical order in the first part of the coding guide. Streets with addresses running in two directions--for example, north and south--have a separate listing of addresses for each direction. Attention is also called to the existence of several streets with the same proper name which are distinguished only by their street "generic," that is, Avenue, Street, Boulevard, Parkway, etc. For example, there are separate listings of addresses for California Av. N., California Av. S., California Blvd. S., and California Terrace W.

Numbered streets follow the named streets and are arranged in numerical order in the second part of the coding guide. Numbered streets all run east and west, and the number of the street indicates its distance in hundreds south of Madison Street; for example, 39th Street runs east and west at 3900 south of Madison Street.

This revision of the Chicago Coding Guide is designed to anticipate future construction on existing streets by giving the widest possible range of street numbers for each census tract. The format adopted for the 1960 Guide differs from that of the 1952 Guide in that: (1) no attempt has been made to indicate accurately the extent of street interruptions, and (2) it utilizes a different means of distinguishing even and odd street addresses where necessary. The guiding principle in the compilation of the 1960 Guide was to include under each street name the entire possible range of addresses for each census tract in which the street existed for any length at all. This was, of course, a theoretical objective, and there were many situations where irregular tract boundaries or unusual street patterns resulted in the use of narrower ranges of numbers for particular census tracts. In no case should the indicated range of addresses for a census tract extend beyond the tract boundaries. But there are many cases where the range does not extend to the tract boundary--whenever the boundary is not at an easily defined point in the address-numbering system and there are no structures nearby to accurately pinpoint the street address at the boundary. In general, however, the ranges of numbers that are listed under each street name (and direction)

## EXPLANATION AND USE OF GUIDE

represent the address limits of the boundaries of successive census tracts in which the street exists regardless of whether or not the street extends throughout the entire length of each of these census tracts. Similarly, the omitted numbers in the ranges of addresses reported under each street represent the ranges for census tracts in which the street does not exist at all, or in some cases portions of the street which lie outside the city limits of Chicago. As a result, this guide should be useful for a considerable period of time except where annexations or new street construction make it out of date, and insofar as street construction represents extensions of streets within census tracts where they existed in 1960 the present guide should still be adequate.

Usually, census tract boundaries are at points which correspond to even hundreds in the street-numbering pattern. When they are not, the exact street address at the boundary point has been determined if possible (see below). If the exact address could not be determined--for example, when there was no structure near the point where the tract boundary crosses the street, or when there was an interruption in the street around the boundary--the street address at the boundary was estimated if it could be done without danger of causing errors in the coding operation, or a range of numbers around the boundary was omitted from the number series listed for the street.

A copy of the official 1960 Census Tract and Block Map prepared by the U.S. Bureau of the Census was used to compile this revised Coding Guide for Chicago. The base map used by the Census Bureau for this purpose was the 23-section map of Chicago prepared by the Department of City Planning of the City of Chicago which had been corrected to show only those expressways in existence as of the census date. Census tract boundaries located on streets (or railroads, rivers, etc.) corresponding to even hundreds in the city's numbering system were assigned in accord with these numbers. Whenever a census tract boundary was not at an "even hundred" location in the address-numbering system, the exact address at the boundary was checked against the detailed block map at the Bureau of Maps and Plats of the City of Chicago, since this map shows the street address of every structure in the city.

### How to Use the Coding Guide

Given a particular street address, say 8726 S. Colfax Av., the census tract in which it lies is obtained by first locating "Colfax Av. S." in the alphabetical listing of named streets in the Coding Guide, then locating the address number series which includes 8726, and finally recording the census tract which corresponds to this number series. If the street is a census tract boundary at this point, care should be taken to look for the census tract that includes the correct range of even street numbers. This is not the case in our example, however, as shown in the following excerpt from the Guide which in-

dicates that all street addresses between 8700 and 8899 on S. Colfax Av. are in census tract 668z.

#### COLFAX Av. S.

7400 - 7899	.....43-642a
7900 - 8698	even...46-663
7901 - 8699	odd...46-664
8700 - 8899	.....46-668z
8900 - 9499	.....48-679
9500 - 9699	.....51-704z

The ranges of numbers listed under each street in the Coding Guide indicate ranges of street addresses. A separate range is listed for each census tract in which the street exists at all (see section above on "General Plan of Coding Guide"). After each range of street addresses is a series of leaders (...) followed by the community area number and the census tract number; for example, all addresses between 8900 and 9499 S. Colfax Av. are in community area 48 and census tract 679. Portions of a street that are census tract boundaries will have separate ranges of numbers listed for even and odd addresses. For example, from 79th to 87th Street, S. Colfax Av. is the boundary between census tracts 663 and 664, and hence there are separate entries for the even and odd addresses between 7900 and 8699. The entry

7900 - 8698 even...46-663

indicates that all even addresses between 7900 and 8698 S. Colfax are in census tract 663. Similarly, the entry

7901 - 8699 odd...46-664

shows that all odd addresses between 7901 and 8699 S. Colfax are in census tract 664. A similar procedure is followed for portions of streets that define city limits. In this case, however, instead of a community area and tract number being shown for the side of the street that lies outside the city, the notation "N.C." is used to indicate which range of addresses lies outside the City of Chicago. Ranges of addresses corresponding to portions of streets that lie entirely outside the city--that is, both sides of which are outside the city--are omitted entirely from the listing of numbers under street names.

### Abbreviations Used

In addition to the notation "N.C." mentioned above which appears in place of a census tract and community area number when one side of a street is outside the City of Chicago, the following abbreviations for common generic street terms are utilized in the Coding Guide:

Av. - Avenue	Pl. - Place
Bldv. - Boulevard	Rd. - Road
Ct. - Court	St. - Street
Dr. - Drive	

### Assigning Census Tracts to Addresses Not in Guide

Despite efforts to check and recheck the entries in this Coding Guide, it is inevitable that some errors will be found. In addition, the Coding Guide will become out of date as new streets are constructed or changes in street names adopted. Up-to-date information on street name

## EXPLANATION AND USE OF GUIDE

changes, street construction, and the existence and location of particular addresses is available in the Bureau of Maps and Plats of the City of Chicago, in their office at City Hall.

In case it is desired to assign a census tract number to a street address that is not listed in this Coding Guide, the following procedure is recommended:

(1) Locate the street on a detailed street map of Chicago, and also locate within a block or two on this street where the specific address should be found. Rand McNally and Company publishes a Chicago Street Guide (including a detailed street map) which can be used for this purpose, since it indicates where each street will be found on the map, in terms of the street-numbering pattern of the city. (The Rand McNally map and Street Guide can be purchased locally at nominal cost.)

(2) Once the general location of the street address is determined, the same location can be identified on the

tract outline map included at the end of the present Coding Guide. For example, if the street address "5962 S. Calumet Av." were not listed in the Coding Guide, the correct census tract could be determined by looking up this street in the Rand McNally Chicago Street Guide and noting that it runs north and south at 344 east. Hence, the census tract in which it is located is the tract that includes the area from 5900 to 6000 south between 300 and 400 east. This general area is easily located on the Rand McNally map using the identification of house numbers for mile streets that appear on the map. Once the general area is located, the census tract boundaries in this area can be drawn on the Rand McNally map; then by reference to the Rand McNally Street Guide the terminal S. Calumet Av. addresses for these census tracts can usually be determined with sufficient accuracy to assign the correct census tract to the given address.

## LIST OF CENSUS TRACTS IN EACH COMMUNITY AREA

CA	1960 Tract Numbers
1 . . .	1, 2, 3, 4, 5a, 5b, 6, 7, 8
2 . . .	9, 10, 11, 12, 13, 14, 15, 16, 17
3 . . .	18, 19, 20, 21z, 22, 23, 24, 26, 27, 28, 29, 30, 31, 32, 33, 34, 35, 36, 37, 38, 39
4 . . .	40, 41, 42, 43, 44, 45, 46, 47, 48, 49z
5 . . .	51, 52, 53, 54, 55, 56, 57, 58, 59, 60, 61, 62, 63, 64, 65
6 . . .	66, 67, 68, 69, 70, 71, 72, 73, 74, 75, 76, 77, 78, 79, 80, 81, 82, 83, 84, 85, 86, 87, 88, 89, 90, 91, 92, 93, 94, 95, 96, 97, 98, 99
7 . . .	100, 101, 102, 103, 104, 105, 106, 107, 108, 109, 110, 111, 112, 113, 114, 115, 116, 117, 118, 119

CA	1960 Tract Numbers
8 . . .	120, 121, 122, 123, 124, 125, 126, 127, 128, 129, 130, 131, 132, 133, 134, 135, 136, 137
9 . . .	138, 139, 140
10 . . .	141z, 142z, 143z, 144, 145y, 145z, 146
11 . . .	147, 148, 149, 150, 151
12 . . .	152, 153, 154z, 155
13 . . .	156, 157, 158, 159a, 159b
14 . . .	160, 161, 162, 163, 164, 165, 166, 167
15 . . .	168, 169, 170, 171, 172, 173, 174, 175, 176, 177, 178, 179
16 . . .	180, 181, 182, 183, 184, 185, 186, 187, 188, 189, 190, 191, 192

# LIST OF CENSUS TRACTS IN EACH COMMUNITY AREA

CA	1960 Tract Numbers
17	. . . 193z, 194, 195, 196, 197, 198, 199, 200, 201, 202
18	. . . 203, 204, 205
19	. . . 206z, 207, 208, 209, 210, 212, 213, 214, 215, 216, 217, 218, 219, 220
20	. . . 221, 222, 223, 224, 225, 226
21	. . . 227, 228, 229, 230, 231, 232, 233, 234, 235
22	. . . 236, 237, 238, 239, 240, 241, 242, 243, 244, 245, 246, 247, 248, 249, 250, 251, 252, 253, 254, 255, 256, 257, 258, 259, 260, 261, 262, 263, 264
23	. . . 265, 266, 267, 268, 269, 270, 271, 272, 273, 274, 275, 276, 277, 278, 279, 280, 281, 282
24	. . . 283, 284, 285, 286, 287, 288, 289, 290, 291, 292, 293, 294, 295, 296, 298, 299, 300, 301, 302, 303, 304, 305z, 306, 307, 308, 309, 310, 311, 312, 313, 314, 315, 316, 317, 318z, 320
25	. . . 321, 322, 323, 324, 325, 326, 327, 328, 329, 330, 331, 332, 333, 334, 335, 336, 337, 338, 339, 340, 341, 342, 343, 344
26	. . . 345, 346, 347, 348z, 349z, 350, 351, 352, 353z, 354
27	. . . 355, 357, 358, 359, 360, 361, 362, 363z, 364, 365, 366, 367, 368, 369, 370, 371, 372, 373, 375z
28	. . . 376z, 377z, 378z, 379, 380, 381, 382, 383, 384z, 389z, 390z, 391, 392, 395, 399z, 401z, 403, 407, 408, 410z, 412, 413, 414, 415, 416, 417, 418, 419, 420, 421z, 422, 423z, 428, 429, 431z, 432, 434z, 435, 436, 438z, 440, 441, 442z
29	. . . 444, 445, 446, 447, 448, 449, 450a, 450b, 451, 452, 453, 454, 455, 456, 457, 459, 460, 461, 462, 463, 464, 465, 466, 467, 468, 469z, 470
30	. . . 471, 472, 473, 474, 476, 477, 478, 479, 480z, 481, 483z, 484, 485z, 487, 488, 489, 490, 491, 492, 493z
31	. . . 495, 496, 497, 498z, 499, 500, 501, 502, 504, 505, 506, 507, 508, 509, 510
32	. . . 511, 512, 513, 514, 515, 516
33	. . . 517, 519z, 520, 521, 522
34	. . . 523, 524, 526z, 527z, 532z, 534z
35	. . . 539z, 541z, 542, 543, 544, 545, 546, 547, 548, 549, 550, 551, 552, 553, 554z, 556, 557
36	. . . 558, 559, 560, 561, 562
37	. . . 564z, 565z, 567z, 569z
38	. . . 573, 574, 575, 576, 577, 578, 579, 580, 581, 582, 583, 584, 585, 586, 587, 588, 589, 590, 591, 592
39	. . . 593, 594, 595, 596, 597, 598, 599
40	. . . 600, 601, 602, 603, 604, 605, 606, 607
41	. . . 608, 609, 610, 611, 612, 613z, 614, 615, 616, 617, 618, 619, 620z, 621z
42	. . . 623, 624, 625, 626, 627, 628, 629, 630, 631, 632, 633, 634

CA	1960 Tract Numbers
43	. . . 635, 636, 637, 638, 639, 640, 641, 642a, 642b, 643, 644, 645, 646, 647
44	. . . 648, 649, 650, 652, 653z, 655, 656z, 657, 658z
45	. . . 659, 660, 661
46	. . . 662, 663, 664, 665, 666, 667, 668z, 669, 670, 671
47	. . . 673z
48	. . . 675, 676, 677, 678, 679z
49	. . . 681z, 682z, 683z, 685, 686, 687z, 688, 689, 690, 691, 692, 693, 694, 695
50	. . . 697, 698z, 699z
51	. . . 700z, 701z, 702z, 703, 704z
52	. . . 705, 706, 707z, 708, 709z, 710z
53	. . . 711, 712, 713, 714, 715
54	. . . 717z
55	. . . 718z, 719z
56	. . . 720z, 722, 723, 724, 725, 726, 727, 728, 729, 730, 731, 732, 733
57	. . . 734, 735, 736, 737, 738
58	. . . 739, 740, 741, 743z, 744, 745, 746, 747, 748, 749, 750z
59	. . . 752, 753, 754, 755, 756z, 758, 759
60	. . . 760, 761, 762z, 764z, 765, 767z, 768, 769, 770, 771z, 773, 777, 778, 779, 780, 781
61	. . . 782, 783, 785z, 787, 789z, 790, 791, 792, 794z, 796, 797, 798, 799, 800, 801, 803, 804, 805, 806, 807, 808, 809z
62	. . . 811, 812, 813, 814z
63	. . . 816z, 818z, 819z, 820, 821, 822, 823, 824, 826
64	. . . 827, 828, 829, 830, 831, 832, 833, 834
65	. . . 835, 836, 837, 838a, 838b
66	. . . 839, 840, 841, 842, 843, 844, 845, 846a, 846b, 847a, 847b
67	. . . 848z, 850, 851, 852, 853, 854, 855, 856, 857, 858, 859, 860, 861, 862, 865z, 866, 867z, 868, 869, 870
68	. . . 871, 872, 873, 874, 875, 876, 877, 878, 879, 880, 881, 882, 883, 884
69	. . . 885, 886, 887, 888, 889, 890, 891, 892, 893, 894, 895, 897z, 898, 899, 900
70	. . . 901a, 901b, 902a, 902b, 902c
71	. . . 903, 904, 905, 906, 907, 908, 909, 910, 911, 912a, 912b, 912c, 912d, 913, 914
72	. . . 915, 916, 917, 918, 919, 920, 921
73	. . . 922, 923a, 923b, 924, 925, 926, 927
74	. . . 928, 929a, 929b, 929c
75	. . . 930, 931, 932, 933, 934, 935
76	. . . City of Chicago portions of LDT-89, LDT-90, ADT-1, EGT-71, MAT-83 (all annexed since 1950)



ABBOTT Av. S.  
9000 - 9099 .....49-686

ABERDEEN St. N.  
0 - 399 .....28-416  
400 - 799 .....24-318z

ABERDEEN St. S.  
0 - 399 .....28-419  
400 - 999 .....28-421z  
1000 - 1199 .....28-435  
1200 - 1599 .....28-440  
3100 - 3225 .....60-770  
3226 - 3499 .....60-771z  
4700 - 4799 .....61-796  
4800 - 5099 .....61-800  
5100 - 5499 .....61-803  
5500 - 5899 .....68-871  
5900 - 6299 .....68-872  
6300 - 6699 .....68-881  
6700 - 7099 .....68-882  
7100 - 7499 .....68-883  
7500 - 7799 .....71-903  
7800 - 8299 .....71-912b  
8300 - 8699 .....71-912c  
8700 - 8899 .....71-911  
8900 - 9499 .....73-926  
9500 - 9899 .....73-923a  
9900 - 10299 .....73-923b  
10300 - 10699 .....73-927  
10700 - 11099 .....75-934  
11100 - 11499 .....75-935  
11500 - 12299 .....53-711

ACADEMY Ct. S.  
0 - 399 .....28-419

ACADEMY Pl. N.  
0 - 399 .....28-416

ACHSAH BOND Dr. E.  
0 - 899 .....33-517

ADA St. N.  
0 - 399 .....28-415  
400 - 799 .....24-317  
1600 - 1799 .....24-308

ADA St. S.  
400 - 731 .....28-408  
732 - 1199 .....28-429  
4700 - 5099 .....61-799  
5100 - 5499 .....61-809z  
5500 - 5899 .....67-860  
5900 - 6299 .....67-861  
6300 - 6699 .....67-862  
6700 - 7099 .....67-868  
7100 - 7499 .....67-870  
7500 - 7799 .....71-903  
7800 - 8299 .....71-912a  
8300 - 8699 .....71-912d  
8700 - 8899 .....71-911  
8900 - 9499 .....73-926  
11100 - 11499 .....75-935  
11500 - 12299 .....53-711

ADAMS St. E.  
0 - 599 .....32-515

ADAMS St. W.  
0 - 399 .....32-514  
400 - 799 .....28-420  
800 - 1199 .....28-419  
1200 - 1599 .....28-418  
1600 - 1799 .....28-414  
1800 - 1999 .....28-413

ADAMS St. W. (Cont.)  
2000 - 2199 .....28-410z  
2200 - 2299 .....28-384z  
2300 - 2399 .....28-383  
2400 - 2599 .....28-382  
2600 - 2799 .....27-362  
2800 - 2999 .....27-373  
3200 - 3399 .....27-369  
3400 - 3599 .....27-368  
3800 - 3999 .....26-352  
4000 - 4199 .....26-350  
4200 - 4399 .....26-349z  
4400 - 4599 .....26-348z  
4600 - 5199 .....25-343  
5200 - 5599 .....25-341

ADAMS Blvd. W.  
5600 - 5999 .....25-341

ADDISON St. W.  
400 - 599 .....6-92  
600 - 798 even.....6-92  
601 - 799 odd.....6-91  
800 - 998 even.....6-95  
801 - 999 odd.....6-90  
1000 - 1198 even.....6-94  
1001 - 1199 odd.....6-89  
1200 - 1398 even.....6-93  
1201 - 1399 odd.....6-88  
1400 - 1598 even.....6-69  
1401 - 1599 odd.....6-70  
1600 - 1798 even.....6-68  
1601 - 1799 odd.....6-71  
1800 - 1998 even.....5-55  
1801 - 1999 odd.....5-57  
2000 - 2398 even.....5-54  
2001 - 2199 odd.....5-56  
2201 - 2399 odd.....5-65  
2400 - 2709 .....5-58  
2710 - 3198 even.....16-187  
2711 - 3199 odd.....21-227  
3200 - 3598 even.....16-186  
3201 - 3599 odd.....21-229  
3600 - 3998 even.....16-185  
3601 - 3999 odd.....21-228  
4000 - 4230 even.....16-184  
4001 - 4299 odd.....16-192  
4232 - 4598 even.....16-182  
4301 - 4599 odd.....16-191  
4600 - 4798 even.....15-176  
4601 - 5199 odd.....15-179  
4800 - 5198 even.....15-173  
5200 - 5598 even.....15-172  
5201 - 5599 odd.....15-178  
5600 - 5998 even.....15-171  
5601 - 5999 odd.....15-177  
6000 - 6398 even.....17-200  
6001 - 6399 odd.....17-202  
6400 - 7198 even.....17-199  
6401 - 7199 odd.....17-201  
7200 - 7630 even.....17-194  
7201 - 7631 odd.....17-197  
7632 - 8398 even.....17-193z  
7633 - 7999 odd.....17-196  
8001 - 8399 odd.....17-195

AGATITE Av. W.  
800 - 999 .....3-24  
2000 - 2399 .....4-41  
2400 - 2699 .....4-40  
2700 - 3199 .....14-164  
3600 - 3999 .....14-162  
4800 - 5199 .....15-174  
5200 - 5599 .....15-170  
8400 - 8699 .....76-LDT 89

AINSLIE St. W.  
600 - 999 .....3-28  
1000 - 1199 .....3-27  
1200 - 1499 .....3-26  
1500 - 1799 .....3-30  
1800 - 2399 .....4-46  
2400 - 2799 .....4-47  
2800 - 2931 .....4-48  
2932 - 3199 .....14-167  
3200 - 3599 .....14-166  
3600 - 3999 .....14-165  
4000 - 4799 .....14-160  
4800 - 4999 .....12-153  
5000 - 5599 .....11-150  
5600 - 5999 .....11-149

ALBANY Av. N.  
0 - 99 .....27-370  
100 - 399 .....27-359  
400 - 799 .....23-282  
800 - 999 .....23-276  
1600 - 1799 .....23-273  
1800 - 1999 .....22-256  
2000 - 2199 .....22-254  
2200 - 2399 .....22-254  
2400 - 2799 .....22-239  
2800 - 3199 .....21-233  
3200 - 3599 .....21-227  
3600 - 3999 .....16-187  
4000 - 4399 .....16-190  
4400 - 4799 .....14-164  
4800 - 5111 .....14-167  
5112 - 5599 .....13-158  
5600 - 6399 .....2-10  
6400 - 6499 .....2-12  
6500 - 7199 .....2-14  
7200 - 7599 .....2-16

ALBANY Av. S.  
0 - 599 .....27-372  
600 - 999 .....27-366  
1000 - 1199 .....29-449  
1200 - 1599 .....29-454  
1600 - 1899 .....29-469z  
1900 - 2098 even.....29-469z  
1901 - 2098 odd.....30-487  
2100 - 2199 .....30-487  
2200 - 2599 .....30-488  
2600 - 2999 .....30-482  
3000 - 3098 even.....30-493z  
3001 - 3099 odd.....30-492  
3500 - 3899 .....58-740  
3900 - 4499 .....58-745  
4500 - 4699 .....58-746  
5100 - 5499 .....63-821  
5500 - 5899 .....63-822  
5900 - 6299 .....66-841  
6300 - 6499 .....66-842  
6500 - 6699 .....66-846a  
7100 - 7499 .....66-847a  
7500 - 7899 .....70-901b  
7900 - 8699 .....70-902a  
10230 - 11299 .....74-928

ALBION Av. W.  
1000 - 1199 .....1-5b  
1200 - 1399 .....1-5a  
1400 - 1499 .....1-3  
1500 - 1599 .....1-2  
1600 - 1899 .....1-1  
1900 - 2399 .....2-13  
2400 - 3031 .....2-12  
3032 - 3199 .....2-14  
6600 - 6798 even.....N.C.  
6601 - 6799 odd.....10-144  
6936 - 7098 even.....N.C.  
6937 - 7099 odd.....10-144  
7200 - 7499 .....9-139

ALDINE Av. W.  
 400 - 599 ..... 6-87  
 600 - 799 ..... 6-86  
 800 - 999 ..... 6-85

ALEXANDER St. W.  
 100 - 499 ..... 34-524

ALGONQUIN Av. N  
 6416 - 6499 ..... 12-152  
 6500 - 6799 ..... 12-154z

ALLEN Av. N.  
 2900 - 3199 ..... 21-232

ALLPORT St. S.  
 1600 - 2199 ..... 31-496

ALMOND St. S.  
 1000 - 1199 ..... 28-431z

ALTA VISTA Terrace N.  
 3800 - 3999 ..... 6-97

ALTGELD St. W  
 800 - 999 ..... 7-111  
 1000 - 1199 ..... 7-110  
 1200 - 1341 ..... 7-102  
 1342 - 1398 even... 7-101  
 1343 - 1399 odd... 7-102  
 1400 - 1599 ..... 7-101  
 1600 - 1899 ..... 7-100  
 2000 - 2399 ..... 22-243  
 2400 - 2599 ..... 22-242  
 2600 - 2799 ..... 22-241  
 2800 - 2999 ..... 22-240  
 3200 - 3599 ..... 22-238  
 3600 - 3999 ..... 22-237  
 4100 - 4599 ..... 20-222  
 4600 - 4799 ..... 19-215  
 4800 - 5199 ..... 19-214  
 5200 - 5599 ..... 19-213  
 5600 - 6399 ..... 19-212  
 6600 - 7199 ..... 18-204

ANCONA St. W.  
 800 - 1199 ..... 24-318z  
 1200 - 1399 ..... 24-317

ANSON Pl. W.  
 2200 - 2399 ..... 24-288

ANTHONY Av. S.  
 6800 - 7099 ..... 69-886  
 7100 - 7199 ..... 69-889  
 7200 - 7499 ..... 69-890  
 7500 - 7599 ..... 69-894  
 7600 - 7899 ..... 45-660  
 7900 - 8019 ..... 45-661  
 8020 - 8699 ..... 45-659  
 8700 - 8899 ..... 48-675  
 8900 - 9499 ..... 48-679z

ARBOUR Pl. W.  
 1200 - 1599 ..... 28-415

ARCADE Pl. W.  
 0 - 399 ..... 32-513  
 800 - 1199 ..... 28-419  
 1200 - 1599 ..... 28-418  
 1600 - 1799 ..... 28-414

ARCH St. S.  
 2900 - 3099 ..... 60-769

ARCHER Av. S.  
 1900 - 2009 ..... 33-522  
 2010 - 2199 ..... 34-523  
 2200 - 2399 ..... 34-524  
 2400 - 2499 ..... 60-760  
 2500 - 2799 ..... 60-767z  
 2800 - 2899 ..... 60-768  
 2900 - 3065 ..... 60-769  
 3066 - 3068 even... 60-769  
 3067 - 3099 odd... 59-753  
 3070 - 3098 even... 59-752  
 3100 - 3413 ..... 59-752  
 3414 - 3416 even... 59-758  
 3415 - 3417 odd... 59-752  
 3418 - 3499 ..... 59-758  
 3500 - 3699 ..... 59-756z  
 3700 - 3759 ..... 59-759  
 3760 - 3798 even... 58-739  
 3761 - 3799 odd... 59-759  
 3800 - 3899 ..... 58-739  
 3900 - 4049 ..... 58-747  
 4050 - 4052 even... 58-745  
 4051 - 4053 odd... 58-747  
 4054 - 4363 ..... 58-747  
 4364 - 4368 even... 58-743z  
 4365 - 4369 odd... 58-745  
 4370 - 4699 ..... 58-743z  
 4700 - 4999 ..... 57-735  
 5000 - 5085 ..... 57-737  
 5086 - 5170 even... 57-737  
 5087 - 5171 odd... 57-738  
 5172 - 5269 ..... 57-738  
 5270 - 5399 ..... 56-732  
 5400 - 5663 ..... 56-731  
 5664 - 5889 ..... 56-729  
 5890 - 6399 ..... 56-727

ARCHER Av. W.  
 6400 - 7198 even... 56-725  
 6401 - 7199 odd... 56-726

ARDMORE Av. W.  
 900 - 1199 ..... 3-37  
 1200 - 1599 ..... 3-36  
 2400 - 2799 ..... 2-9  
 2800 - 3099 ..... 2-10  
 3100 - 3599 ..... 13-159b  
 5240 - 5999 ..... 11-151  
 6000 - 6399 ..... 10-146  
 6500 - 7399 ..... 10-143z  
 7400 - 7899 ..... 10-141z

ARGYLE St. W.  
 600 - 999 ..... 3-28  
 1000 - 1199 ..... 3-27  
 1200 - 1499 ..... 3-26  
 1800 - 2399 ..... 4-46  
 2400 - 2799 ..... 4-47  
 2800 - 2999 ..... 4-48  
 3000 - 3199 ..... 14-167  
 3200 - 3399 ..... 14-166  
 3500 - 3599 ..... 14-166  
 3600 - 3999 ..... 14-165  
 4000 - 4130 even... 13-156  
 4001 - 4131 odd... 14-160  
 4132 - 4799 ..... 14-160  
 4800 - 4999 ..... 12-153  
 5000 - 5399 ..... 11-150  
 6000 - 6399 ..... 11-147  
 6400 - 7199 ..... 10-145z  
 7600 - 7631 ..... 10-142z  
 8400 - 8598 even... 76-LDT 89  
 8401 - 8599 odd... N.C.

ARLINGTON Pl. W.  
 0 - 599 ..... 7-113  
 600 - 799 ..... 7-112

ARMITAGE Av. W.  
 0 - 398 even... 7-109  
 1 - 399 odd... 7-119  
 400 - 598 even... 7-108  
 401 - 599 odd... 7-117  
 600 - 798 even... 7-107  
 601 - 799 odd... 7-116  
 800 - 998 even... 7-106  
 801 - 999 odd... 7-115  
 1000 - 1198 even... 7-105  
 1001 - 1199 odd... 7-114  
 1400 - 1499 ..... 7-103  
 1500 - 1998 even... 22-261  
 1501 - 1799 odd... 22-264  
 1801 - 1999 odd... 22-263  
 2000 - 2198 even... 22-248  
 2001 - 2099 odd... 22-262  
 2101 - 2399 odd... 22-260  
 2200 - 2398 even... 22-247  
 2400 - 2428 even... 22-246  
 2401 - 2599 odd... 22-259  
 2430 - 2798 even... 22-245  
 2601 - 2799 odd... 22-258  
 2800 - 2998 even... 22-244  
 2801 - 2999 odd... 22-257  
 3000 - 3198 even... 22-254  
 3001 - 3199 odd... 22-256  
 3200 - 3498 even... 22-253  
 3201 - 3499 odd... 22-255  
 3500 - 3598 even... 22-250  
 3501 - 3599 odd... 22-252  
 3600 - 3898 even... 22-249  
 3601 - 3899 odd... 22-251  
 3900 - 3998 even... 20-224  
 3901 - 3999 odd... 20-226

ANTHONY Blvd. S.  
 (see Anthony Av. S.)

ARMITAGE Av. W. (Cont.)

4000 - 4598 even...20-224  
 4011 - 4599 odd...20-225  
 4600 - 4799 .....19-220  
 4800 - 5199 .....19-219  
 5600 - 6398 even...19-217  
 5601 - 6399 odd...25-322  
 6400 - 7199 .....25-321

ARMOUR St. N.

400 - 799 .....24-316

ARMSTRONG Av. W.

5200 - 5999 .....11-151

ARMSTRONG St. E.

0 - 131 .....8-137

ARTESIAN Av. N.

100 - 399 .....28-376z  
 400 - 799 .....24-287  
 1200 - 1599 .....24-298  
 1600 - 1799 .....24-295  
 2000 - 2399 .....22-246  
 2400 - 2799 .....22-242  
 3200 - 3999 .....5-58  
 4400 - 4599 .....4-40  
 4600 - 4799 .....4-43  
 4800 - 5599 .....4-47  
 5600 - 6399 .....2-9  
 6400 - 6799 .....2-12  
 6800 - 7199 .....2-14  
 7200 - 7599 .....2-16

ARTESIAN Av. S.

0 - 399 .....28-382  
 2200 - 2599 .....31-507  
 3200 - 3799 .....59-759  
 3800 - 3898 even...58-739  
 3801 - 3899 odd...59-759  
 3900 - 4499 .....58-748  
 4900 - 5099 .....63-816z  
 5100 - 5499 .....63-823  
 5500 - 5899 .....63-824  
 5900 - 6299 .....66-843  
 6300 - 6499 .....66-842  
 6500 - 6699 .....66-846a  
 6700 - 7099 .....66-846b  
 7100 - 7499 .....66-847b  
 7500 - 7899 .....70-901b  
 7900 - 8699 .....70-902a  
 9900 -10299 .....72-920  
 10300 -10699 .....72-921  
 10700 -11099 .....75-930  
 11100 -11899 .....75-931

ARTHINGTON St. W.

300 - 799 .....28-438z  
 800 - 999 .....28-422  
 1000 - 1199 .....28-421z  
 1200 - 1399 .....28-429  
 2400 - 2599 .....28-390z  
 2600 - 2799 .....27-375z  
 2800 - 2999 .....27-367  
 3000 - 3199 .....27-366  
 3200 - 3398 even...27-365  
 3201 - 3399 odd...29-448  
 3400 - 3598 even...27-364

ARTHINGTON St. W. (Cont.)

3401 - 3599 odd...29-447  
 3600 - 3798 even...27-363z  
 3601 - 3799 odd...29-447  
 3800 - 3999 .....26-354  
 4000 - 4299 .....26-353z  
 4600 - 5199 .....25-344  
 5200 - 5999 .....25-342

ARTHUR Av. W.

1200 - 1399 .....1-5a  
 1400 - 1499 .....1-3  
 1500 - 1599 .....1-2  
 1600 - 1899 .....1-1  
 1900 - 2399 .....2-13  
 2400 - 3031 .....2-12  
 3032 - 3198 even...2-14  
 3033 - 3199 odd...2-12  
 6500 - 7199 .....10-144

ASHLAND Av. N.

0 - 98 even...28-414  
 1 - 399 odd...28-415  
 100 - 398 even...28-378z  
 400 - 798 even...24-291  
 401 - 799 odd...24-316  
 800 - 1198 even...24-294  
 801 - 1199 odd...24-313  
 1200 - 1226 even...24-309  
 1201 - 1599 odd...24-311  
 1228 - 1598 even...24-310  
 1600 - 1798 even...24-307  
 1601 - 1799 odd...24-308  
 1800 - 1999 .....22-264  
 2000 - 2227 .....22-261  
 2228 - 2399 .....7-103  
 2400 - 2798 even...7-100  
 2401 - 2799 odd...7-101  
 2800 - 3198 even...6-72  
 2801 - 3199 odd...6-73  
 3200 - 3398 even...6-75  
 3201 - 3399 odd...6-76  
 3400 - 3598 even...6-71  
 3401 - 3599 odd...6-70  
 3600 - 3998 even...6-68  
 3601 - 3999 odd...6-69  
 4000 - 4398 even...6-67  
 4001 - 4399 odd...6-66  
 4400 - 4599 .....3-18  
 4600 - 4799 .....3-29  
 4800 - 5199 .....3-30  
 5200 - 5599 .....3-31  
 5600 - 5799 .....3-32  
 5800 - 6399 (see Clark St. N.)  
 6400 - 6431 .....1-2  
 6432 - 6798 even...1-1  
 6433 - 6699 odd...1-2  
 6701 - 6799 odd...1-3  
 6800 - 7599 (see Ashland Blvd. N.)  
 7600 - 7799 .....1-8

ASHLAND Av. S.

0 - 1199 (see Ashland Blvd. S.)  
 1200 - 1598 even...28-432  
 1201 - 1599 odd...28-434z  
 1600 - 2198 even...31-509  
 1601 - 2199 odd...31-495

ASHLAND Av. S. (Cont.)

2200 - 2698 even...31-510  
 2201 - 2699 odd...31-498z  
 2700 - 3099 .....59-752  
 3100 - 3498 even...59-752  
 3101 - 3499 odd...59-753  
 3500 - 3899 .....59-754  
 3900 - 4498 even...61-782  
 3901 - 4599 odd...61-785z  
 4500 - 4698 even...61-783  
 4601 - 4699 odd...61-787  
 4700 - 5098 even...61-791  
 4701 - 5099 odd...61-792  
 5100 - 5498 even...61-808  
 5101 - 5499 odd...61-809z  
 5500 - 5898 even...67-854  
 5501 - 5899 odd...67-857  
 5900 - 6298 even...67-855  
 5901 - 6299 odd...67-858  
 6300 - 6598 even...67-856  
 6301 - 6599 odd...67-859  
 6600 - 7098 even...67-865z  
 6601 - 7099 odd...67-867z  
 7100 - 7498 even...67-866  
 7101 - 7499 odd...67-869  
 7500 - 7898 even...71-904  
 7501 - 7899 odd...71-907  
 7900 - 8198 even...71-905  
 7901 - 8199 odd...71-906  
 8200 - 8698 even...71-913  
 8201 - 8299 odd...71-912a  
 8301 - 8699 odd...71-912d  
 8700 - 8898 even...71-914  
 8701 - 8899 odd...71-911  
 8900 - 9498 even...73-922  
 8901 - 9499 odd...73-926  
 9500 - 9549 .....73-923a  
 10830 -11098 even...75-932  
 10831 -11099 odd...75-934  
 11100 -11898 even...75-933  
 11101 -11499 odd...75-935  
 11501 -11899 odd...53-711  
 11900 -12298 even...N.C.  
 11901 -12299 odd...53-711

ASHLAND Blvd. N.

0 - 6799 (see Ashland Av. N.)  
 6800 - 7198 even...1-4  
 6801 - 7199 odd...1-3  
 7200 - 7598 even...1-6  
 7201 - 7599 odd...1-7  
 7600 - 7799 (see Ashland Av. N.)

ASHLAND Blvd. S.

0 - 398 even...28-414  
 1 - 399 odd...28-418  
 400 - 598 even...28-399z  
 401 - 799 odd...28-407  
 600 - 998 even...28-401z  
 801 - 1199 odd...28-428  
 1000 - 1198 even...28-431z  
 1200 -12299 (see Ashland Av. S.)

ASTOR St. N.

1200 - 1599 .....8-125

ATTRILL - BALTIMORE

ATTRILL St. W.  
2600 - 2799 .....22-245

AUGUSTA Blvd. W.  
1200 - 1222 even...24-314  
1201 - 1223 odd...24-315  
1224 - 1399 .....24-314  
1400 - 1599 .....24-313  
1600 - 1799 .....24-294  
1800 - 1999 .....24-293  
2000 - 2199 .....24-292  
2200 - 2399 .....24-304  
2400 - 2599 .....24-303  
2600 - 2799 .....24-301  
2800 - 3198 even...24-285  
2801 - 2999 odd...24-302  
3001 - 3199 odd...23-276  
3200 - 3499 .....23-275  
3500 - 3599 .....23-271  
3600 - 3999 .....23-270  
4000 - 4599 .....23-278  
4600 - 4899 .....25-333  
4900 - 5199 .....25-332  
5200 - 5599 .....25-331  
5600 - 5999 .....25-330

AUSTIN Av. N.  
1600 - 1999 .....25-322  
2000 - 2399 .....19-217  
2400 - 2799 .....19-212  
2800 - 3199 .....19-207  
3200 - 3598 even...17-202  
3201 - 3599 odd...15-177  
3600 - 3998 even...17-200  
3601 - 3999 odd...15-171  
4000 - 4830 .....15-168  
4001 - 4831 .....15-169  
4832 - 5402 even...11-147  
4833 - 5403 odd...11-149  
5452 - 5599 .....11-148  
5600 - 6198 even...10-146  
5601 - 6199 odd...11-151

AUSTIN Av. S.  
5100 - 5499 .....56-727  
5500 - 5899 .....56-728  
5900 - 6299 .....64-829  
6300 - 6499 .....64-830

AUSTIN Blvd. N.  
0 - 1598 even...N.C.  
1 - 399 odd...25-338  
401 - 799 odd...25-334  
801 - 1199 odd...25-330  
1201 - 1599 odd...25-326

AUSTIN Blvd. S.  
0 - 1198 even...N.C.  
1 - 799 odd...25-341  
801 - 1199 odd...25-342

AVALON Av. S.  
7528 - 7599 .....69-894  
7600 - 7899 .....45-660  
7900 - 8699 .....45-661  
8800 - 9499 .....47-673z  
9500 - 10299 .....50-697

AVENUE A S.  
(see State Line Rd. S.)

AVENUE B S.  
10500 - 10799 .....52-708  
10800 - 11799 .....52-709z

AVENUE C S.  
9000 - 10399 .....52-705  
10500 - 10799 .....52-708  
10800 - 11799 .....52-709z

AVENUE D S.  
9000 - 10199 .....52-705  
10400 - 10799 .....52-708  
10800 - 11799 .....52-709z

AVENUE E S.  
10400 - 10799 .....52-708  
10800 - 11799 .....52-709z

AVENUE F S.  
9000 - 10299 .....52-705  
10300 - 10799 .....52-708  
10800 - 11799 .....52-709z  
11800 - 13799 .....55-718z

AVENUE G S.  
9100 - 10299 .....52-705  
10300 - 10799 .....52-708  
10800 - 11799 .....52-709z

AVENUE H S.  
9100 - 10299 .....52-705  
10300 - 10799 .....52-708  
10800 - 11799 .....52-709z

AVENUE J S.  
9100 - 10299 .....52-705  
10300 - 10799 .....52-708  
10800 - 11799 .....52-709z

AVENUE K S.  
11800 - 13799 .....55-718z

AVENUE L S.  
9500 - 10299 .....52-706  
10300 - 10999 (see Avenue L Blvd.S.)  
11000 - 11799 .....52-710z  
11800 - 13799 .....55-718z

AVENUE L Blvd. S.  
9500 - 10299 .....52-706  
10300 - 10999 .....52-707z  
11000 - 11799 .....52-710z  
11800 - 13799 (see Avenue L S.)

AVENUE M S.  
9500 - 10299 .....52-706  
10300 - 10999 .....52-707z  
11000 - 11799 .....52-710z  
11800 - 13799 .....55-718z

AVENUE N S.  
9500 - 10299 .....52-706  
10300 - 10999 .....52-707z  
11000 - 11799 .....52-710z  
11800 - 13799 .....55-718z

AVENUE O S.  
8900 - 9099 .....46-670  
9300 - 9499 .....52-705  
9500 - 10299 .....52-706  
10300 - 10999 .....52-707z  
11000 - 11799 .....52-710z  
11800 - 13799 .....55-718z

AVERS Av. N.  
0 - 399 .....26-351  
400 - 799 .....23-280  
800 - 1199 .....23-270  
1200 - 1599 .....23-268

AVERS Av. N. (Cont.)  
1600 - 1799 .....23-266  
1800 - 1899 .....20-226  
2000 - 2399 .....22-249  
2400 - 2799 .....22-237  
2800 - 3199 .....21-231  
3200 - 3599 .....21-228  
3600 - 3999 .....16-185  
4000 - 4399 .....16-188  
4400 - 4799 .....14-162  
4800 - 5199 .....14-165  
5600 - 6399 .....13-159a

AVERS Av. S.  
1200 - 1399 .....29-450a  
1400 - 1599 .....29-461  
1600 - 2199 .....29-463  
2200 - 2599 .....30-476  
2600 - 3099 .....30-478  
3100 - 3699 .....30-480z  
3800 - 4699 .....57-734  
4700 - 4999 .....57-735  
5100 - 5499 .....62-814z  
6700 - 7299 .....65-838b  
10300 - 10699 .....74-929a  
10700 - 11099 .....74-929b

AVONDALE Av. N.  
2800 - 2899 .....21-235  
2900 - 2975 .....21-234  
2976 - 3199 .....21-233  
3200 - 3499 .....21-229  
3500 - 3599 .....21-228  
3600 - 3847 .....16-185  
3848 - 3999 .....16-184  
4200 - 4399 .....16-180  
4400 - 4513 .....15-181  
4514 - 4799 .....15-174  
5000 - 5399 .....11-149  
5400 - 5599 .....11-147  
5600 - 5699 .....10-146  
5700 - 6318 even...10-143z  
5701 - 6319 odd...10-144  
6320 - 6799 .....9-140

BAKER Av. S.  
8300 - 8599 .....46-666

BALBO Av. E.  
0 - 599 .....32-516

BALBO Dr. E.  
(see Balbo Av. E.)

BALDWIN Av. S.  
7300 - 7499 .....43-640

BALMORAL Av. W.  
800 - 1199 .....3-35  
1200 - 1499 .....3-34  
1500 - 1799 .....3-31  
1800 - 2399 .....4-49z  
2400 - 2799 .....4-47  
2800 - 3099 .....4-48  
3200 - 3999 .....13-157  
4800 - 5099 .....12-153  
5232 - 5599 .....11-150  
6000 - 6399 .....11-147  
6400 - 7199 .....10-145y  
7200 - 7899 .....10-142z

BALTIMORE Av. S.  
8300 - 8449 .....46-664  
8450 - 8699 .....46-666  
8700 - 8899 .....46-667

BALTIMORE Av. S. (Cont.)  
 8900 - 9099 ..... 46-669  
 9100 - 9355 ..... 46-671  
 9500 -10599 ..... 51-703  
 12200 -13519 ..... 55-718z

BANKS St. E.  
 0 - 199 ..... 8-125

BARBER St. W.  
 300 - 799 ..... 28-442z

BARRY Av. W.  
 100 - 599 ..... 6-83  
 600 - 799 ..... 6-82  
 800 - 999 ..... 6-81  
 1000 - 1199 ..... 6-80  
 1200 - 1399 ..... 6-74  
 1400 - 1599 ..... 6-73  
 1600 - 1799 ..... 6-72  
 1800 - 1999 ..... 5-61  
 2000 - 2199 ..... 5-60  
 2200 - 2513 ..... 5-59  
 2514 - 2799 ..... 21-235  
 2800 - 2899 ..... 21-234  
 2900 - 3199 ..... 21-233  
 3200 - 3599 ..... 21-232  
 3600 - 3999 ..... 21-231  
 4000 - 4229 ..... 21-230  
 4230 - 4298 even..... 21-230  
 4231 - 4299 odd..... 20-221  
 4300 - 4599 ..... 20-221  
 4600 - 4799 ..... 19-210  
 4800 - 5199 ..... 19-209  
 5200 - 5599 ..... 19-208  
 5600 - 6399 ..... 19-207  
 6400 - 6599 ..... 19-206z  
 6600 - 7199 ..... 18-203  
 7200 - 7599 ..... 17-198

BARTON Av. W.  
 4100 - 4599 ..... 29-464

BAUWANS St. N.  
 1300 - 1599 ..... 24-310

BEACH Av. W.  
 1600 - 1799 ..... 24-310  
 3200 - 3499 ..... 23-274  
 3500 - 3599 ..... 23-269  
 4600 - 4899 ..... 25-329  
 4900 - 5199 ..... 25-328

BEACON St. N.  
 4400 - 4799 ..... 3-22

BEAUBIEN Ct. N.  
 0 - 399 ..... 32-512

BELDEN Av. W.  
 0 - 407 ..... 7-109  
 408 - 599 ..... 7-108  
 600 - 799 ..... 7-107  
 800 - 999 ..... 7-106  
 1000 - 1199 ..... 7-105  
 1200 - 1399 ..... 7-104  
 1400 - 1799 ..... 7-103  
 2200 - 2399 ..... 22-247  
 2400 - 2599 ..... 22-246  
 2600 - 2799 ..... 22-245  
 2800 - 2999 ..... 22-244  
 3000 - 3199 ..... 22-254  
 3200 - 3499 ..... 22-253  
 3500 - 3599 ..... 22-250  
 3600 - 3999 ..... 22-249

BELDEN Av. W. (Cont.)  
 4000 - 4598 even... 20-223  
 4001 - 4599 odd... 20-224  
 4600 - 4799 ..... 19-220  
 4800 - 5199 ..... 19-219  
 5200 - 5599 ..... 19-218  
 5600 - 6399 ..... 19-217  
 6400 - 6599 ..... 19-216  
 6600 - 6949 ..... 18-205  
 6950 - 7199 ..... 25-321

BELL Av. N.  
 100 - 399 ..... 28-377z  
 1200 - 1599 ..... 24-299  
 1600 - 1799 ..... 24-296  
 2000 - 2399 ..... 22-247  
 3200 - 3399 ..... 5-62  
 3400 - 3599 ..... 5-65  
 3600 - 3999 ..... 5-54  
 4000 - 4399 ..... 5-53  
 4800 - 5199 ..... 4-46  
 5200 - 5999 ..... 4-49z  
 6000 - 6399 ..... 2-11  
 6400 - 6799 ..... 2-13  
 6800 - 7199 ..... 2-15  
 7200 - 7599 ..... 2-17

BELL Av. S.  
 0 - 399 ..... 28-384z  
 400 - 599 ..... 28-389z  
 600 - 999 ..... 28-401z  
 1200 - 1599 ..... 28-395  
 2200 - 3099 ..... 31-506  
 3200 - 3499 ..... 59-758  
 3500 - 3899 ..... 59-756z  
 3900 - 4699 ..... 61-782  
 5500 - 5899 ..... 63-826  
 6300 - 6899 ..... 66-845  
 6900 - 7499 ..... 66-847b  
 8700 - 9499 ..... 72-915  
 9500 -10299 ..... 72-916  
 10300 -10699 ..... 72-918  
 10700 -11099 ..... 75-932  
 11100 -11899 ..... 75-933

BELLE PLAINE Av. W.  
 800 - 1041 ..... 3-20  
 1331 - 1599 ..... 6-66  
 1600 - 1799 ..... 6-67  
 1800 - 1999 ..... 5-52  
 2000 - 2399 ..... 5-53  
 2400 - 2631 ..... 5-51  
 2632 - 3199 ..... 16-190  
 3200 - 3599 ..... 16-189  
 3600 - 3999 ..... 16-188  
 4000 - 4231 ..... 16-183  
 4232 - 4627 ..... 16-180  
 4628 - 4799 ..... 15-175  
 4800 - 5199 ..... 15-174  
 5200 - 5599 ..... 15-170  
 5600 - 5999 ..... 15-169  
 6000 - 6399 ..... 15-168  
 8200 - 8399 ..... 17-193z

BELLEVUE Pl. E.  
 0 - 199 ..... 8-131

BELLEVUE Pl. W.  
 0 - 37 ..... 8-130

BELMONT Av. W.  
 100 - 598 even... 6-87  
 101 - 599 odd... 6-83  
 600 - 798 even... 6-86  
 601 - 799 odd... 6-82

BELMONT Av. W. (Cont.)  
 800 - 998 even... 6-85  
 801 - 999 odd... 6-81  
 1000 - 1198 even... 6-84  
 1001 - 1199 odd... 6-80  
 1200 - 1398 even... 6-77  
 1201 - 1399 odd... 6-74  
 1400 - 1598 even... 6-76  
 1401 - 1599 odd... 6-73  
 1600 - 1798 even... 6-75  
 1601 - 1799 odd... 6-72  
 1800 - 1998 even... 5-64  
 1801 - 1999 odd... 5-61  
 2000 - 2198 even... 5-63  
 2001 - 2199 odd... 5-60  
 2200 - 2398 even... 5-62  
 2201 - 2599 odd... 5-59  
 2400 - 2598 even... 5-58  
 2600 - 3198 even... 21-227  
 2601 - 2799 odd... 21-235  
 2801 - 2899 odd... 21-234  
 2901 - 3199 odd... 21-233  
 3200 - 3598 even... 21-229  
 3201 - 3599 odd... 21-232  
 3600 - 3998 even... 21-228  
 3601 - 3999 odd... 21-231  
 4000 - 4298 even... 16-192  
 4001 - 4299 odd... 21-230  
 4300 - 4598 even... 16-191  
 4301 - 4599 odd... 20-221  
 4600 - 5198 even... 15-179  
 4601 - 4799 odd... 19-210  
 4801 - 5199 odd... 19-209  
 5200 - 5598 even... 15-178  
 5201 - 5599 odd... 19-208  
 5600 - 5998 even... 15-177  
 5601 - 6399 odd... 19-207  
 6000 - 6398 even... 17-202  
 6400 - 7198 even... 17-201  
 6401 - 6599 odd... 19-206z  
 6601 - 7199 odd... 18-203  
 7200 - 7630 even... 17-197  
 7201 - 7599 odd... 17-198  
 7601 - 8331 odd... N.C.  
 7632 - 7998 even... 17-196  
 8000 - 8330 even... 17-195  
 8332 - 8798 even... 76-LDT 89  
 8333 - 8799 odd... N.C.

BENNETT Av. S.  
 6700 - 7099 ..... 43-635  
 7100 - 7299 ..... 43-639  
 7300 - 7499 ..... 43-640  
 7500 - 7899 ..... 43-644  
 7900 - 8199 ..... 46-662  
 8200 - 8699 ..... 45-659  
 8700 - 8899 ..... 48-675  
 8900 - 9431 ..... 48-678  
 9432 -10299 ..... 51-702z

BENSLEY Av. S.  
 9500 -10299 ..... 51-704z  
 10300 -10899 ..... 51-701z  
 11000 -12999 ..... 51-700z  
 13000 -13799 ..... 55-719z

BENSON St. S.  
 3100 - 3244 ..... 60-771z  
 3101 - 3245 ..... 60-770  
 3246 - 3299 ..... 60-771z

BENTON Pl. E.  
 0 - 599 ..... 32-512

## BERENICE Av. W.

1800 - 1999 ..... 5-55  
 2400 - 2599 ..... 5-58  
 4600 - 4799 ..... 15-176  
 4800 - 5199 ..... 15-173  
 5200 - 5599 ..... 15-172  
 5600 - 5999 ..... 15-171  
 6000 - 6399 ..... 17-200

## BERKELEY Av. S.

3920 - 4299 ..... 36-562  
 4300 - 4699 ..... 39-594  
 5200 - 5499 ..... 41-615

## BERNARD St. N.

2400 - 2799 ..... 22-238  
 2800 - 3199 ..... 21-232  
 3600 - 3999 ..... 16-186  
 4000 - 4399 ..... 16-189  
 4400 - 4799 ..... 14-163  
 4800 - 4999 ..... 14-166  
 5000 - 5599 ..... 13-157  
 5600 - 5999 ..... 13-159b  
 6000 - 6399 ..... 13-159a

## BERTEAU Av. W.

1400 - 1599 ..... 6-66  
 1600 - 1799 ..... 6-67  
 1800 - 1999 ..... 5-52  
 2000 - 2399 ..... 5-53  
 2400 - 2599 ..... 5-51  
 2600 - 3199 ..... 16-190  
 3200 - 3599 ..... 16-189  
 3600 - 3999 ..... 16-188  
 4000 - 4231 ..... 16-183  
 4232 - 4635 ..... 16-180  
 4636 - 4799 ..... 15-175  
 4800 - 5199 ..... 15-174  
 5200 - 5599 ..... 15-170  
 5600 - 5999 ..... 15-169  
 6000 - 6399 ..... 15-168  
 8200 - 8399 ..... 17-193z

## BERWYN Av. W.

800 - 1199 ..... 3-35  
 1200 - 1499 ..... 3-34  
 1500 - 1799 ..... 3-31  
 1800 - 2399 ..... 4-49z  
 2400 - 2799 ..... 4-47  
 2800 - 3099 ..... 4-48  
 3200 - 3999 ..... 13-157  
 4800 - 5099 ..... 12-153  
 5100 - 5599 ..... 11-150  
 5900 - 5999 ..... 11-149  
 6000 - 6399 ..... 11-147  
 6400 - 7199 ..... 10-145y  
 7200 - 8299 ..... 10-142z

## BESLY Ct. N.

1600 - 1799 ..... 24-308  
 1800 - 1899 ..... 22-264

## BEVERLY Av. S.

8700 - 8999 ..... 71-914  
 9000 - 9499 ..... 73-922  
 9500 - 9899 ..... 73-923a  
 9900 - 10299 ..... 73-923b  
 10700 - 11099 ..... 75-934

## BEVERLY GLEN Parkway W.

1500 - 1999 ..... 72-917

## BICKERDIKE Square W.

1400 - 1599 ..... 24-316

## BINGHAM St. N.

2000 - 2149 ..... 22-245

## BIRCHWOOD Av. W.

1300 - 1559 ..... 1-7  
 1560 - 2133 ..... 1-6  
 2134 - 2399 ..... 2-17  
 2400 - 3199 ..... 2-16  
 7200 - 7761 ..... 9-138

## BIRKHOFF Av. S.

8300 - 8499 ..... 71-909

## BISHOP St. N.

0 - 399 ..... 28-415  
 400 - 799 ..... 24-316  
 800 - 1199 ..... 24-313

## BISHOP St. S.

800 - 1199 ..... 28-428  
 1600 - 2199 ..... 31-496  
 4600 - 4699 ..... 61-787  
 4700 - 5099 ..... 61-792  
 5100 - 5499 ..... 61-809z  
 5500 - 5899 ..... 67-857  
 5900 - 6299 ..... 67-858  
 6300 - 6599 ..... 67-859  
 6600 - 7099 ..... 67-867z  
 7100 - 7499 ..... 67-869  
 7500 - 7899 ..... 71-907  
 7900 - 8199 ..... 71-906  
 8200 - 8299 ..... 71-912a  
 8300 - 8699 ..... 71-912d  
 8700 - 8899 ..... 71-911  
 8900 - 9499 ..... 73-926  
 9500 - 9899 ..... 73-923a  
 10700 - 11099 ..... 75-934  
 11100 - 11499 ..... 75-935  
 11500 - 12299 ..... 53-711

## BISELLE St. N.

1600 - 1999 ..... 7-115  
 2000 - 2399 ..... 7-106

## BITTERSWEET Pl. W.

400 - 799 ..... 3-21z

## BLACKHAWK St. W.

400 - 599 ..... 8-122  
 600 - 799 ..... 8-121  
 800 - 1199 ..... 8-120  
 1200 - 1399 ..... 24-312  
 1400 - 1599 ..... 24-311  
 1600 - 1699 ..... 24-310

## BLACKSTONE Av. S.

4700 - 5099 ..... 39-599  
 5100 - 5199 ..... 41-611  
 5200 - 5511 ..... 41-613z  
 5512 - 5999 ..... 41-620z  
 6000 - 6198 even... 42-630  
 6001 - 6199 odd... 42-632  
 6200 - 6299 ..... 42-632  
 6300 - 6699 ..... 42-633  
 6700 - 7099 ..... 43-645  
 7100 - 7499 ..... 43-646  
 7500 - 7749 ..... 43-647  
 7900 - 8699 ..... 45-661  
 8700 - 8899 ..... 48-676  
 8900 - 9299 ..... 48-677

## BLAKE St. S.

3600 - 3699 ..... 59-756z

## BLANCHARD Ct. S.

2200 - 2599 ..... 33-520

## BLISS St. W.

600 - 999 ..... 8-126

## BLOOMINGDALE Av. W.

1400 - 1598 even... 22-264  
 1401 - 1599 odd... 24-308  
 1600 - 1798 even... 22-264  
 1601 - 1799 odd... 24-307  
 1800 - 1998 even... 22-263  
 1801 - 1999 odd... 24-306  
 2200 - 2398 even... 22-260  
 2201 - 2399 odd... 24-296  
 2400 - 2598 even... 22-259  
 2401 - 2599 odd... 24-295  
 2600 - 2798 even... 22-258  
 2601 - 2799 odd... 24-284  
 2800 - 2998 even... 22-257  
 2801 - 2999 odd... 24-283  
 3000 - 3198 even... 22-256  
 3001 - 3199 odd... 23-273  
 3200 - 3498 even... 22-255  
 3201 - 3499 odd... 23-272  
 3500 - 3598 even... 22-252  
 3501 - 3599 odd... 23-267  
 4800 - 5199 ..... 25-324  
 5200 - 5599 ..... 25-323  
 5600 - 6399 ..... 25-322  
 6400 - 7199 ..... 25-321

## BLUE ISLAND Av. S.

600 - 999 ..... 28-422  
 1000 - 1199 ..... 28-435  
 1200 - 1399 ..... 28-440  
 1400 - 1599 ..... 28-434z  
 1600 - 1899 ..... 31-496  
 2000 - 2199 ..... 31-495  
 2200 - 2461 ..... 31-510  
 2462 - 2599 ..... 31-506

## BOARD OF TRADE Ct. W.

0 - 299 ..... 32-514

## BONAPARTE St. S.

2900 - 3099 ..... 60-769

## BOND Av. S.

8300 - 8699 ..... 46-666

## BONFIELD St. S.

2600 - 3099 ..... 60-768

## BOONE St. W.

(see DeKalb St. W.)

## BOSWORTH Av. N.

1200 - 1599 ..... 24-311  
 1600 - 1799 ..... 24-308  
 2300 - 2399 ..... 7-103  
 2400 - 2799 ..... 7-101  
 3400 - 3599 ..... 6-70  
 3600 - 3999 ..... 6-69  
 6400 - 6699 ..... 1-2  
 6700 - 7199 ..... 1-3  
 7600 - 7799 ..... 1-8

## BOULEVARD WAY S.

2400 - 2599 ..... 30-489

## BOWEN Av. E.

400 - 499 ..... 38-576  
 500 - 799 ..... 38-575  
 800 - 999 ..... 36-561

# BOWMANVILLE - CALIFORNIA

**BOWMANVILLE Av. N.**  
 5300 - 5549 .....4-49z

**BRADLEY Pl. W.**  
 800 - 999 .....6-95  
 1800 - 1999 .....5-55  
 2000 - 2399 .....5-54  
 2400 - 2699 .....5-58

**BRAINARD Av. S.**  
 13000 -13419 .....55-719z  
 13420 -13798 even.....55-719z  
 13421 -13799 odd.....55-718z

**BRANDON Av. S.**  
 7900 - 8299 .....46-665  
 8300 - 8699 .....46-666  
 8900 - 9098 even.....46-669  
 8901 - 9099 odd.....46-670  
 9100 - 9399 .....46-671  
 12200 -13599 .....55-718z

**BRAYTON St. E.**  
 0 - 199 .....53-713

**BRAYTON St. W.**  
 0 - 799 .....53-715

**BRENNAN Av. S.**  
 9432 -10299 .....51-702z

**BREWERY Av. S.**  
 2600 - 2799 .....35-549

**BRIAR Pl. W.**  
 100 - 599 .....6-83  
 600 - 799 .....6-82

**BRIGHTON Pl. S.**  
 3900 - 4099 .....58-747

**BROAD St. S.**  
 2900 - 3099 .....60-769

**BROADWAY N.**  
 2800 - 2998 even....6-78  
 2801 - 2999 odd.....6-79  
 3000 - 3198 even....6-82  
 3001 - 3199 odd.....6-83  
 3200 - 3498 even....6-86  
 3201 - 3499 odd.....6-87  
 3500 - 3599 .....6-91  
 3600 - 3799 .....6-92  
 3800 - 3926 even....6-98  
 3801 - 3927 odd.....6-99  
 3928 - 3999 .....6-98  
 4000 - 4399 .....3-20  
 4400 - 4799 .....3-23  
 4800 - 5198 even....3-26  
 4801 - 5199 odd....3-27  
 5200 - 5598 even....3-34  
 5201 - 5599 odd....3-35  
 5600 - 5930 even....3-36  
 5601 - 5931 odd....3-37  
 5932 - 6398 even....3-38  
 5933 - 6399 odd....3-39

**BRODMAN Av. W.**  
 8400 - 8699 .....76-LDT 89

**BROMPTON Av. W.**  
 400 - 599 .....6-92  
 600 - 799 .....6-91

**BROSS Av. W.**  
 2000 - 2399 .....59-758  
 2400 - 2499 .....59-759

**BROWNING Av. E.**  
 400 - 599 .....35-557

**BRYN MAWR Av. W.**  
 800 - 1198 even....3-37  
 801 - 1199 odd....3-35  
 1200 - 1530 even....3-36  
 1201 - 1531 odd....3-34  
 1532 - 1798 even....3-32  
 1533 - 1799 odd....3-31  
 1800 - 2399 .....4-49z  
 2400 - 2798 even....2-9  
 2401 - 2799 odd....4-47  
 2800 - 3098 even....2-10  
 2801 - 3099 odd....4-48  
 3100 - 3598 even....13-159b  
 3101 - 3199 odd....13-158  
 3201 - 3999 odd....13-157  
 3600 - 3998 even....13-159a  
 4000 - 4399 .....13-156  
 4400 - 4698 even....12-155  
 4401 - 4699 odd....13-156  
 4700 - 4749 .....12-155  
 4800 - 5199 .....12-153  
 5200 - 5599 .....11-151  
 5600 - 5998 even....11-151  
 5601 - 6199 odd....11-148  
 6000 - 6398 even....10-146  
 6201 - 6399 odd....11-147  
 6400 - 7398 even....10-143z  
 6401 - 7199 odd....10-145y  
 7201 - 7399 odd....10-142z  
 7400 - 7899 .....10-142z  
 8400 - 8599 .....76-LDT 89  
 8600 - 8798 even....N.C.  
 8601 - 8799 odd....76-LDT 89

**BUCKINGHAM Pl. W.**  
 600 - 799 .....6-86  
 800 - 999 .....6-85

**BUENA Av. W.**  
 600 - 799 .....3-21z  
 800 - 1041 .....3-20

**BUFFALO Av. S.**  
 7900 - 8299 .....46-665  
 8300 - 8599 .....46-666  
 8700 - 8899 .....46-667  
 8900 - 9099 .....46-670  
 9100 - 9499 .....46-671  
 10600 -10999 .....52-707z  
 11000 -11799 .....52-710z  
 11800 -13699 .....55-718z

**BURLEY Av. S.**  
 7900 - 8299 .....46-665  
 8300 - 8599 .....46-666  
 8600 - 8698 even....46-666  
 8601 - 8699 odd....46-665  
 8700 - 8899 .....46-667  
 8900 - 9099 .....46-670  
 9100 - 9499 .....46-671  
 10700 -10999 .....52-707z  
 11000 -11799 .....52-710z  
 11800 -13599 .....55-718z

**BURLING ST. N.**  
 1200 - 1599 .....8-121  
 1600 - 1999 .....7-116  
 2000 - 2399 .....7-107  
 2400 - 2799 .....7-112  
 2800 - 2999 .....6-78

**BURNHAM Av. S.**  
 7640 - 7899 .....43-642a  
 7900 - 8699 .....46-664

**BURNSIDE Av. S.**  
 9100 - 9215 .....49-681z  
 9216 - 9498 even....44-657  
 9217 - 9499 odd....49-695

**BURTON Pl. E.**  
 0 - 199 .....8-125

**BURTON Pl. W.**  
 0 - 139 .....8-124  
 140 - 399 .....8-123

**BUSSE Av. N.**  
 4900 - 5199 .....10-145z

**BYRON St. W.**  
 1000 - 1099 .....6-97  
 1200 - 1399 .....6-96  
 1400 - 1599 .....6-69  
 1600 - 1799 .....6-68  
 1800 - 1999 .....5-55  
 2000 - 2399 .....5-54  
 2400 - 2599 .....5-58  
 2800 - 3199 .....16-187  
 3200 - 3599 .....16-186  
 3600 - 3999 .....16-185  
 4000 - 4231 .....16-184  
 4232 - 4599 .....16-182  
 4600 - 4799 .....15-176  
 4800 - 5199 .....15-173  
 5200 - 5599 .....15-172  
 5600 - 5999 .....15-171  
 6000 - 6399 .....17-200  
 6400 - 7199 .....17-199  
 7200 - 7631 .....17-194  
 7632 - 8399 .....17-193z

**CABRINI St. W.**  
 300 - 799 .....28-438z  
 800 - 999 .....28-422  
 1000 - 1199 .....28-421z  
 1200 - 1399 .....28-429

**CALDWELL Av. N.**  
 5700 - 5939 .....12-155  
 5940 .....12-154z  
 5941 .....12-155  
 5942 - 6359 .....12-154z  
 6360 - 6399 .....12-152  
 6400 - 7198 even....N.C.  
 6401 - 7199 odd....12-152

**CALHOUN Av. S.**  
 9500 -10299 .....51-704z  
 10300 -10999 .....51-701z  
 11000 -12999 .....51-700z  
 13000 -13799 .....55-719z

**CALHOUN Pl. W.**  
 0 - 399 .....32-511

**CALIFORNIA Av. N.**  
 0 - 98 even....27-371  
 1 - 99 odd....27-361  
 100 - 398 even....27-359  
 101 - 399 odd....27-360  
 400 - 798 even....23-282  
 401 - 799 odd....24-287  
 800 - 998 even....24-302  
 801 - 1331 odd....24-301  
 1000 - 1598 even....24-285  
 1333 - 1599 odd....24-286  
 1600 - 1798 even....24-283  
 1601 - 1799 odd....24-284  
 1800 - 1998 even....22-257  
 1801 - 1999 odd....22-258  
 2000 - 2398 even....22-244  
 2001 - 2399 odd....22-245  
 2400 - 2798 even....22-240  
 2401 - 2799 odd....22-241

# CALIFORNIA - CARPENTER

## CALIFORNIA Av. N. (Cont.)

2800 - 3198 even...	21-234
2801 - 3199 odd...	21-235
3200 - 3599 .....	21-227
3600 - 3999 .....	16-187
4000 - 4399 .....	16-190
4400 - 4599 .....	14-164
4800 - 5598 even...	4-48
4801 - 5599 odd...	4-47
5600 - 6398 even...	2-10
5601 - 6399 odd...	2-9
6400 - 6799 .....	2-12
6800 - 7199 .....	2-14
7200 - 7599 .....	2-16

## CALIFORNIA Av. S.

0 - 598 even...	27-373
1 - 399 odd...	27-362
401 - 999 odd....	27-375z
600 - 998 even...	27-367
1000 - 1198 even...	29-455
1001 - 1199 odd...	29-456
1200 - 1598 even...	29-454
1201 - 1599 odd...	29-457
1600 - 1898 even...	29-469z
1601 - 1899 odd...	29-459
1900 - 2198 even...	30-472
1901 - 2199 odd...	30-471
2200 - 2398 even...	30-473
2201 - 2399 odd...	30-474
2400 - 2599 (see California Blvd. S.)	
2600 - 3399 .....	30-493z
3400 - 3898 even...	58-740
3401 - 3899 odd...	58-739
3900 - 4498 even...	58-745
3901 - 4499 odd...	58-747
4500 - 4699 .....	58-746
4700 - 4899 .....	58-750z
4900 - 5099 .....	63-816z
5100 - 5498 even...	63-821
5101 - 5499 odd...	63-823
5500 - 5898 even...	63-822
5501 - 5899 odd...	63-824
5900 - 6298 even...	66-841
5901 - 6299 odd...	66-843
6300 - 6499 .....	66-842
6500 - 6699 .....	66-846a
6700 - 7099 .....	66-846b
7100 - 7498 even...	66-847a
7101 - 7499 odd...	66-847b
7500 - 7899 .....	70-901b
7900 - 8699 .....	70-902a
9900 - 10230 even...	N.C.
9901 - 10231 odd...	72-920
10232 - 10298 even...	72-921
10233 - 10299 odd...	72-920
10300 - 10699 .....	72-921
10700 - 11098 even...	N.C.
10701 - 11099 odd...	75-930
11100 - 11498 even...	N.C.
11101 - 11499 odd...	75-931

## CALIFORNIA Blvd. S.

0 - 2399 (see California Av. S.)	
2400 - 2598 even...	30-489
2401 - 2599 odd...	30-474
2600 - 3399 .....	30-493z
3400 - 11499 (see California Av. S.)	

## CALIFORNIA Terrace W.

600 - 799 .....	6-82
-----------------	------

## CALUMET Av. S.

1200 - 2199 .....	33-517
2200 - 2599 .....	33-519z
2600 - 3099 .....	35-548
3100 - 3198 even...	35-550

## CALUMET Av. S. (Cont.)

3101 - 3299 odd...	35-551
3200 - 3298 even...	35-552
3300 - 3499 .....	35-552
3500 - 3898 even...	35-553
3501 - 3899 odd...	35-556
3900 - 4299 .....	38-577
4300 - 4599 .....	38-582
4600 - 4798 even...	38-586
4601 - 4799 odd...	38-588
4800 - 4899 .....	38-586
4900 - 5099 .....	38-587
5100 - 5299 .....	40-601
5300 - 5499 .....	40-602
5500 - 5899 .....	40-604
5900 - 5999 .....	40-605
6000 - 6299 .....	40-607
6300 - 6699 .....	69-897z
6700 - 7099 .....	69-885
7100 - 7499 .....	69-888
7500 - 7899 .....	69-892
7900 - 8699 .....	44-648
8700 - 9137 .....	44-653z
9138 - 9499 .....	49-681z
9500 - 9939 .....	49-682z
9940 - 10299 .....	49-687z
10300 - 11099 .....	49-688
11100 - 11499 .....	49-689
11500 - 11899 .....	53-712
11900 - 12099 .....	53-713
12100 - 13799 .....	54-717z

## CAMBRIDGE Av. N.

728 - 999 .....	8-133
1000 - 1199 .....	8-127
2000 - 2399 .....	7-108
2800 - 2999 .....	6-79
3000 - 3199 .....	6-83

## CAMPBELL Av. N.

0 - 99 .....	28-379
100 - 399 .....	28-376z
400 - 799 .....	24-287
800 - 899 .....	24-303
900 - 930 even...	24-301
901 - 931 odd...	24-303
932 - 1199 .....	24-303
1200 - 1599 .....	24-298
1600 - 1799 .....	24-295
1800 - 1999 .....	22-259
2000 - 2399 .....	22-246
2400 - 2799 .....	22-242
2800 - 2999 .....	21-235
3100 - 3199 .....	5-59
3200 - 3899 .....	5-58
4000 - 4399 .....	5-51
4400 - 4599 .....	4-40
4600 - 4799 .....	4-43
4800 - 5599 .....	4-47
5600 - 6399 .....	2-9
6400 - 6799 .....	2-12
6800 - 7199 .....	2-14
7200 - 7599 .....	2-16

## CAMPBELL Av. S.

0 - 399 .....	28-382
400 - 1199 .....	28-390z
1200 - 1599 .....	28-391
3500 - 3899 .....	58-739
3900 - 4499 .....	58-748
4700 - 4899 .....	58-750z
4900 - 5099 .....	63-816z
5100 - 5499 .....	63-823
5500 - 5899 .....	63-824
5900 - 6299 .....	66-843
6300 - 6499 .....	66-842

## CAMPBELL Av. S. (Cont.)

6500 - 6699 .....	66-846a
6700 - 7099 .....	66-846b
7100 - 7499 .....	66-847b
7500 - 7899 .....	70-901b
7900 - 8699 .....	70-902a
9900 - 10299 .....	72-920
10300 - 10699 .....	72-921
10700 - 11099 .....	75-930
11100 - 11899 .....	75-931

## CAMPBELL PARK Dr. W.

2200 - 2299 .....	28-401z
-------------------	---------

## CANAL St. N.

0 - 399 .....	28-417
---------------	--------

## CANAL St. S.

0 - 399 .....	28-420
400 - 799 .....	28-423z
800 - 1199 .....	28-438z
1200 - 1599 .....	28-442z
1600 - 2039 .....	31-502
2040 - 2199 .....	34-523
2200 - 2499 .....	34-524
2500 - 2798 even...	60-761
2501 - 2799 odd...	34-526z
2800 - 3099 .....	60-762z
3100 - 3499 .....	60-764z
3900 - 4299 .....	61-794z
4300 - 4699 .....	61-798

## CANALPORT Av. S.

1700 - 1899 .....	31-502
1900 - 2055 .....	31-501
2056 - 2199 .....	31-500

## CANFIELD Av. N.

5200 - 5299 .....	10-142z
5300 - 6398 even...	N.C.
5301 - 5747 odd...	10-142z
5749 - 6399 odd...	10-141z

## CARMEN Av. W.

600 - 999 .....	3-28
1200 - 1499 .....	3-26
1500 - 1799 .....	3-30
1800 - 2399 .....	4-46
2400 - 2799 .....	4-47
2800 - 2999 .....	4-48
3100 - 3199 .....	14-167
3200 - 3299 .....	14-166
3300 - 3631 .....	13-157
3632 - 3999 .....	14-165
4132 - 4198 even...	13-156
4133 - 4199 odd...	14-160
4200 - 4799 .....	14-160
4800 - 5099 .....	12-153
5100 - 5499 .....	11-150
5600 - 5999 .....	11-149
6000 - 6399 .....	11-147
6400 - 7199 .....	10-145z
8500 - 8599 .....	76-LDT 89

## CARONDOLET Av. S.

12200 - 12598 even...	51-700z
12201 - 13419 odd...	55-718z
12600 - 13418 even...	55-719z
13420 - 13799 .....	55-719z

## CARPENTER St. N.

0 - 399 .....	28-416
400 - 799 .....	24-318z
800 - 999 .....	24-315

## CARPENTER St. S.

400 - 999 .....	28-421z
1000 - 1199 .....	28-435
1600 - 1798 even...	31-496



**CARPENTER St. S. (Cont.)**  
 1601 - 2199 odd...31-499  
 1800 - 2198 even...31-497  
 3226 - 3499 .....60-771z  
 4800 - 5099 .....61-800  
 5100 - 5499 .....61-803  
 5500 - 5899 .....68-871  
 5900 - 6299 .....68-872  
 6300 - 6699 .....68-881  
 6700 - 7099 .....68-882  
 7100 - 7499 .....68-883  
 7500 - 7799 .....71-903  
 7800 - 8299 .....71-912b  
 8300 - 8699 .....71-912c  
 8700 - 8899 .....71-911  
 8900 - 9499 .....73-926  
 9500 - 9899 .....73-923a  
 9900 -10299 .....73-923b  
 11100 -11499 .....75-935  
 11500 -12299 .....53-711

**CARPENTER Rd. N.**  
 (see Central Av. N.)

**CARROLL Av. W.**  
 0 - 37 .....8-136  
 38 - 199 .....8-135  
 200 - 399 .....8-134  
 800 - 1199 .....28-416  
 1200 - 1599 .....28-415  
 1600 - 1999 .....28-378z  
 2000 - 2399 .....28-377z  
 2800 - 3199 .....27-359  
 3200 - 3399 .....27-358  
 3400 - 3799 .....27-355  
 4000 - 4199 .....26-347  
 4200 - 4399 .....26-346  
 4400 - 4599 .....26-345  
 4600 - 5199 .....25-340

**CARVER Plaza E.**  
 0 - 199 .....35-547

**CASTLEWOOD Terrace W.**  
 600 - 999 .....3-28

**CATALPA Av. W.**  
 800 - 1199 .....3-35  
 1200 - 1499 .....3-34  
 1500 - 1799 .....3-31  
 2400 - 2799 .....4-47  
 2800 - 3099 .....4-48  
 3200 - 3999 .....13-157  
 4800 - 5131 .....12-153  
 5132 - 5231 .....11-151  
 5300 - 5598 even...11-151  
 5301 - 5599 odd...11-150  
 5600 - 5999 .....11-148  
 6100 - 6399 .....11-147  
 6400 - 7199 .....10-145y  
 7200 - 7899 .....10-142z

**CATON St. W.**  
 2100 - 2399 .....24-296

**CEDAR St. E.**  
 0 - 199 .....8-131

**CENTRAL Av. N.**  
 0 - 398 even...25-338  
 1 - 399 odd...25-339  
 400 - 798 even...25-334  
 401 - 799 odd...25-335  
 800 - 1198 even...25-330  
 801 - 1199 odd...25-331

**CENTRAL Av. N. (Cont.)**  
 1200 - 1598 even...25-326  
 1201 - 1599 odd...25-327  
 1600 - 1998 even...25-322  
 1601 - 1999 odd...25-323  
 2000 - 2398 even...19-217  
 2001 - 2399 odd...19-218  
 2400 - 2798 even...19-212  
 2401 - 2799 odd...19-213  
 2800 - 3198 even...19-207  
 2801 - 3199 odd...19-208  
 3200 - 3598 even...15-177  
 3201 - 3599 odd...15-178  
 3600 - 3998 even...15-171  
 3601 - 3999 odd...15-172  
 4000 - 4830 even...15-169  
 4001 - 4799 odd...15-170  
 4832 - 4924 even...11-149  
 4801 - 4925 odd...11-150  
 4926 - 5131 .....11-149  
 5132 - 5598 even...11-148  
 5133 - 5499 odd...11-150  
 5501 - 5599 odd...11-151  
 5600 - 5951 .....11-151  
 5952 - 6241 .....12-152  
 6242 - 6623 .....12-154z  
 6624 - 6960 even...12-154z  
 6625 - 6961 odd...N.C.

**CENTRAL Av. S.**  
 0 - 599 .....25-341  
 600 - 798 even...25-341  
 601 - 799 odd...25-342  
 800 - 1199 .....25-342  
 5100 - 5498 even...56-727  
 5101 - 5499 odd...56-729  
 5500 - 5898 even...56-728  
 5501 - 5899 odd...56-730  
 5900 - 6298 even...64-829  
 5901 - 6299 odd...64-833  
 6300 - 6498 even...64-830  
 6301 - 6499 odd...64-834

**CENTRAL PARK Av. N.**  
 100 - 399 .....27-355  
 400 - 799 .....23-280  
 800 - 1198 even...23-270  
 801 - 1199 odd...23-271  
 1200 - 1598 even...23-268  
 1201 - 1599 odd...23-269  
 1600 - 1798 even...23-266  
 1601 - 1799 odd...23-267  
 1800 - 1998 even...22-251  
 1801 - 1999 odd...22-252  
 2000 - 2398 even...22-249  
 2001 - 2399 odd...22-250  
 2400 - 2798 even...22-237  
 2401 - 2799 odd...22-238  
 2800 - 3198 even...21-231  
 2801 - 3199 odd...21-232  
 3200 - 3598 even...21-228  
 3201 - 3599 odd...21-229  
 3600 - 3998 even...16-185  
 3601 - 3999 odd...16-186  
 4000 - 4398 even...16-188  
 4001 - 4399 odd...16-189  
 4400 - 4798 even...14-162  
 4401 - 4799 odd...14-163  
 4800 - 5044 even...14-165  
 4801 - 5045 odd...14-166  
 5046 - 5599 .....13-157  
 5600 - 5998 even...13-159a  
 5601 - 5999 odd...13-159b  
 6000 - 6399 .....13-159a

**CENTRAL PARK Av. S.**  
 0 - 898 even...27-363z  
 1 - 599 odd...27-368  
 800 - 899 odd...27-364  
 900 - 1011 .....29-447  
 1012 - 1198 even...29-446  
 1013 - 1199 odd...29-447  
 1200 - 1598 even...29-450a  
 1201 - 1599 odd...29-450b  
 1600 - 1899 .....29-451  
 1900 - 2199 .....29-466  
 2200 - 2598 even...30-481  
 2201 - 2599 odd...30-483z  
 2600 - 3098 even...30-473  
 2601 - 3099 odd...30-490  
 3100 - 3699 .....30-480z  
 4700 - 4899 .....58-744  
 4900 - 5499 .....63-819z  
 5500 - 5899 .....63-820  
 5900 - 6298 even...65-837  
 5901 - 6299 odd...66-839  
 6300 - 6699 .....66-840  
 6700 - 7498 even...65-838b  
 6701 - 7099 odd...66-846b  
 7101 - 7499 odd...66-847a  
 7500 - 7899 .....70-901b  
 7900 - 8699 .....70-902b  
 10000 -10298 even...74-929a  
 10001 -10299 odd...N.C.  
 10300 -10699 .....74-929a  
 10700 -11099 .....74-929b  
 11100 -11699 .....74-929c

**CENTRAL PARK Blvd. N.**  
 400 - 799 .....23-280  
 800 - 6399 (see Central Park Av. N.)

**CENTRAL PARK Blvd. S.**  
 (see Central Park Av. S.)

**CERMAK Rd. E.**  
 0 - 598 even...33-517  
 1 - 199 odd...33-520  
 201 - 599 odd...33-519z

**CERMAK Rd. W.**  
 0 - 118 even...33-522  
 1 - 99 odd...33-521  
 101 - 499 odd...34-524  
 120 - 498 even...34-523  
 500 - 599 .....31-502  
 600 - 798 even...31-501  
 601 - 799 odd...31-502  
 800 - 998 even...31-500  
 801 - 1599 odd...31-498z  
 1000 - 1098 even...31-499  
 1100 - 1198 even...31-497  
 1200 - 1498 even...31-496  
 1500 - 1598 even...31-495  
 1600 - 1798 even...31-509  
 1601 - 2099 odd...31-510  
 1800 - 2098 even...31-508  
 2100 - 2398 even...31-505  
 2101 - 2399 odd...31-506  
 2400 - 2498 even...31-504  
 2401 - 2499 odd...31-507  
 2500 - 2798 even...30-471  
 2501 - 2799 odd...30-474  
 2800 - 2898 even...30-472  
 2801 - 2899 odd...30-473  
 2900 - 3198 even...30-487  
 2901 - 2999 odd...30-489  
 3001 - 3199 odd...30-488  
 3200 - 3426 even...30-485z  
 3201 - 3399 odd...30-484  
 3401 - 3599 odd...30-483z  
 3428 - 3528 even...29-467  
 3530 - 3798 even...29-466

CERMAK Rd. W. (Cont.)

3601 - 3799 odd...30-481  
 3800 - 3998 even...29-463  
 3801 - 3899 odd...30-476  
 3901 - 3999 odd...29-465  
 4000 - 4598 even...29-462  
 4001 - 4599 odd...29-464

CHALMERS Pl. N.

2300 - 2399 .....7-106

CHAMPLAIN Av. S.

3900 - 4299 .....38-575  
 4300 - 4599 .....38-584  
 4600 - 4699 .....38-590  
 4700 - 5099 .....38-591  
 6000 - 6299 .....42-624  
 6300 - 6699 .....42-625  
 6700 - 6899 .....42-634  
 7100 - 7499 .....69-889  
 7500 - 7899 .....69-893  
 7900 - 8699 .....44-649  
 9400 - 9499 .....49-695  
 10600 -11099 .....50-698z  
 11100 -11499 .....50-699z  
 11500 -13799 .....54-717z

CHANAY St. W.

2600 - 2799 .....22-245

CHAPPEL Av. S.

6700 - 7099 .....43-636  
 7300 - 7499 .....43-641  
 7500 - 7899 .....43-643  
 7900 - 8299 .....46-662  
 8400 - 8699 .....45-659  
 8900 - 9431 .....48-678  
 9432 -10299 .....51-702z  
 10300 -12999 .....51-700z  
 13000 -13799 .....55-719z

CHARLES St. S.

9400 - 9499 .....72-915  
 9500 -10299 .....72-917  
 10300 -10499 .....72-919

CHARLESTON St. W.

2000 - 2199 .....22-248  
 2200 - 2399 .....22-247  
 2400 - 2599 .....22-246

CHASE Av. W.

1200 - 1599 .....1-7  
 1600 - 2099 .....1-6  
 2100 - 2399 .....2-17  
 2400 - 3199 .....2-16  
 7200 - 7731 .....9-138

CHELSEA Pl. W.

1600 - 1999 .....75-932

CHELTENHAM Pl. E.

3000 - 3199 .....43-642b

CERRY Av. N.

900 - 1199 .....8-126  
 1200 - 1599 .....8-120

CHESTER Av. N.

4400 - 4799 .....76-LDT 89  
 5000 - 5199 .....76-LDT 89

CHESTNUT St. E.

0 - 143 .....8-131  
 144 - 499 .....8-132

CHESTNUT St. W.

0 - 37 .....8-130  
 38 - 199 .....8-129  
 200 - 431 .....8-134  
 432 - 599 .....8-133  
 900 - 1199 .....24-315  
 1200 - 1399 .....24-314  
 1400 - 1599 .....24-313

CHICAGO Av. E.

0 - 130 even...8-131  
 j - 131 odd...8-137  
 132 - 499 .....8-132

CHICAGO Av. W.

0 - 36 even...8-130  
 1 - 37 odd...8-136  
 38 - 198 even...8-129  
 39 - 199 odd...8-135  
 200 - 431 .....8-134  
 432 - 599 .....8-133  
 600 - 628 even...8-126  
 601 - 629 odd...8-134  
 630 - 1198 even...24-315  
 631 - 799 odd...24-320  
 801 - 1199 odd...24-318z  
 1200 - 1398 even...24-314  
 1201 - 1399 odd...24-317  
 1400 - 1598 even...24-313  
 1401 - 1599 odd...24-316  
 1600 - 1798 even...24-294  
 1601 - 1799 odd...24-291  
 1800 - 1998 even...24-293  
 1801 - 1999 odd...24-290  
 2000 - 2198 even...24-292  
 2001 - 2199 odd...24-289  
 2200 - 2398 even...24-304  
 2201 - 2399 odd...24-288  
 2400 - 2598 even...24-303  
 2401 - 2799 odd...24-287  
 2600 - 2798 even...24-301  
 2800 - 2998 even...24-302  
 2801 - 3199 odd...23-282  
 3000 - 3198 even...23-276  
 3200 - 3498 even...23-275  
 3201 - 3399 odd...23-281  
 3401 - 3999 odd...23-280  
 3500 - 3598 even...23-271  
 3600 - 3998 even...23-270  
 4000 - 4598 even...23-278  
 4001 - 4599 odd...23-279  
 4600 - 4898 even...25-333  
 4601 - 4899 odd...25-337  
 4900 - 5198 even...25-332  
 4901 - 5199 odd...25-336  
 5200 - 5598 even...25-331  
 5201 - 5599 odd...25-335  
 5600 - 5998 even...25-330  
 5601 - 5999 odd...25-334

CHICAGO BEACH Dr. S.

4700 - 5099 .....39-599  
 5100 - 5299 .....41-611

CHICORA Av. N.

6500 - 6699 .....12-152  
 6732 - 6799 .....12-154z

CHIPPEWA Av. S.

10300 -12999 .....51-700z

CHRISTLANA Av. N.

400 - 799 .....23-281  
 800 - 1199 .....23-275  
 2800 - 3199 .....21-232  
 3600 - 3999 .....16-186

CHRISTIANA Av. N. (Cont.)

4400 - 4799 .....14-163  
 4800 - 5009 .....14-166  
 5010 - 5599 .....13-157  
 5600 - 5999 .....13-159b  
 6000 - 6399 .....13-159a

CHRISTIANA Av. S.

0 - 599 .....27-369  
 1200 - 1599 .....29-452  
 1600 - 1799 .....29-453  
 1800 - 1899 .....29-468  
 1900 - 2099 .....29-470  
 2100 - 2199 .....30-485z  
 2200 - 2599 .....30-484  
 2600 - 3099 .....30-491  
 3900 - 4699 .....58-743z  
 4700 - 4899 .....58-744  
 4900 - 5499 .....63-819z  
 5500 - 5899 .....63-820  
 7100 - 7499 .....66-847a  
 7500 - 7899 .....70-901b  
 7900 - 8699 .....70-902b  
 10300 -10699 .....74-929a  
 10700 -10999 .....74-929b  
 11000 -11499 .....74-929c

CHURCH St. S.

10300 -10699 .....72-919  
 10700 -10838 even...75-932  
 10701 -10839 odd...75-934  
 10840 -11099 .....75-932  
 11100 -11899 .....75-933

CHURCHILL St. W.

2000 - 2098 even...22-262  
 2001 - 2199 odd...24-305z  
 2100 - 2198 even...22-260

CICERO Av. N.

0 - 399 .....25-340  
 400 - 799 .....25-337  
 800 - 1199 .....25-333  
 1200 - 1599 .....25-329  
 1600 - 1838 even...25-324  
 1601 - 1839 odd...25-325  
 1840 - 2398 even...19-219  
 1841 - 2399 odd...19-220  
 2400 - 2798 even...19-214  
 2401 - 2799 odd...19-215  
 2800 - 3198 even...19-209  
 2801 - 3199 odd...19-210  
 3200 - 3599 .....15-179  
 3600 - 3998 even...15-173  
 3601 - 3999 odd...15-176  
 4000 - 4798 even...15-174  
 4001 - 4499 odd...15-175  
 4501 - 4799 odd...16-181  
 4800 - 5638 even...12-153  
 4801 - 5199 odd...14-160  
 5201 - 5639 odd...13-156  
 5640 - 6398 even...12-154z  
 5641 - 6399 odd...12-155

CICERO Av. S.

0 - 599 .....25-343  
 600 - 1199 .....25-344  
 3900 - 4199 .....56-720z  
 4200 - 4698 even...56-723  
 4201 - 4699 odd...56-720z  
 4700 - 5098 even...56-724  
 4701 - 5099 odd...56-722  
 5100 - 5498 even...56-731  
 5101 - 5499 odd...56-732  
 5500 - 5898 even...56-730  
 5501 - 5899 odd...56-733  
 5900 - 6298 even...64-833  
 5901 - 6299 odd...64-831

CICERO Av. S. (Cont.)

6300 - 6498 even...64-834  
 6301 - 6499 odd...64-832  
 6500 - 7898 even...N.C.  
 6501 - 6699 odd...64-832  
 6701 - 7699 odd...65-838a  
 7701 - 7899 odd...70-901a  
 7900 - 8698 even...N.C.  
 7901 - 8699 odd...70-902c

CLAREMONT Av. N.

100 - 399 .....28-377z  
 400 - 799 .....24-288  
 1200 - 1599 .....24-299  
 1600 - 1799 .....24-296  
 2000 - 2399 .....22-247  
 3200 - 3399 .....5-62  
 3400 - 3599 .....5-65  
 3600 - 3999 .....5-54  
 4000 - 4399 .....5-53  
 4400 - 4599 .....4-41  
 4600 - 4799 .....4-44  
 4800 - 5199 .....4-46  
 5200 - 5999 .....4-49z  
 6000 - 6399 .....2-11  
 6400 - 6799 .....2-13  
 7200 - 7599 .....2-17

CLAREMONT Av. S.

400 - 599 .....28-389z  
 600 - 1199 .....28-392  
 1200 - 1599 .....28-395  
 2200 - 3099 .....31-506  
 3200 - 3499 .....59-758  
 3500 - 3899 .....59-756z  
 3900 - 4699 .....61-782  
 4900 - 5499 .....63-818z  
 5500 - 5899 .....63-826  
 5900 - 6299 .....66-844  
 6300 - 6899 .....66-845  
 6900 - 7499 .....66-847b  
 7500 - 7899 .....70-901b  
 7900 - 8699 .....70-902a  
 8700 - 9499 .....72-915  
 9500 - 10299 .....72-916  
 10300 - 10699 .....72-918

CLARENCE Av. W.

7100 - 7599 .....10-143z  
 7600 - 7799 .....10-141z

CLARENDON Av. N.

3800 - 3998 even...6-98  
 3801 - 3999 odd...6-99  
 4000 - 4398 even...3-20  
 4001 - 4799 odd...3-21z  
 4400 - 4798 even...3-24

CLARK St. N.

0 - 299 .....32-511  
 300 - 799 .....8-135  
 800 - 1199 .....8-129  
 1200 - 1599 .....8-124  
 1600 - 1999 .....7-119  
 2000 - 2241 .....7-109  
 2242 - 2398 even...7-108  
 2243 - 2399 odd...7-109  
 2400 - 2531 .....7-113  
 2532 - 2798 even...7-112  
 2533 - 2799 odd...7-113  
 2800 - 2999 .....6-78  
 3000 - 3115 .....6-82  
 3116 - 3199 .....6-81  
 3200 - 3439 .....6-85  
 3440 - 3498 even...6-84  
 3441 - 3499 odd...6-89  
 3500 - 3599 .....6-89

CLARK St. N. (Cont.)

3600 - 3763 .....6-94  
 3764 - 3799 .....6-93  
 3800 - 3999 .....6-96  
 4000 - 4398 even...6-66  
 4001 - 4399 odd...3-19  
 4400 - 4598 even...3-18  
 4401 - 4799 odd...3-22  
 4600 - 4798 even...3-29  
 4800 - 5198 even...3-30  
 4801 - 5199 odd...3-26  
 5200 - 5598 even...3-31  
 5201 - 5599 odd...3-34  
 5600 - 5998 even...3-32  
 5601 - 5999 odd...3-36  
 6000 - 6398 even...3-33  
 6001 - 6399 odd...3-38  
 6400 - 6430 even...1-1  
 6401 - 6431 odd...1-2  
 6432 - 6799 .....1-1  
 6800 - 7199 .....1-4  
 7200 - 7599 .....1-6

CLARK St. S.

0 - 99 .....32-513  
 100 - 1199 .....32-514  
 1200 - 1799 .....33-522  
 1800 - 2198 even...34-523  
 1801 - 2199 odd...33-522

CLEAVER St. N.

800 - 1199 .....24-313  
 1200 - 1599 .....24-311

CLEVELAND Av. N.

728 - 999 .....8-133  
 1000 - 1199 .....8-127  
 1200 - 1599 .....8-122  
 1600 - 1799 .....7-118  
 1800 - 1999 .....7-117  
 2000 - 2399 .....7-108

CLIFFORD Av. N.

5700 - 5799 .....12-154z

CLIFTON Av. N.

1900 - 1999 .....7-114  
 2000 - 2399 .....7-105  
 2800 - 3199 .....6-80  
 3200 - 3499 .....6-84  
 3600 - 3799 .....6-94  
 4400 - 4799 .....3-23

CLINTON St. N.

0 - 399 .....28-417

CLINTON St. S.

0 - 399 .....28-420  
 400 - 799 .....28-423z  
 800 - 1199 .....28-438z  
 1200 - 1599 .....28-442z  
 1600 - 2199 .....31-502

CLOVER St. N.

4000 - 4099 .....15-175

CLYBOURN Av. N.

1200 - 1399 .....8-122  
 1400 - 1568 .....8-121  
 1569 - 1599 .....8-120  
 1600 - 1775 .....7-115  
 1776 - 1798 even...7-114  
 1777 - 1799 odd...7-115  
 1800 - 1981 .....7-114  
 1982 - 2163 .....7-104  
 2164 - 2166 even...7-103  
 2165 - 2167 odd...7-104

CLYBOURN Av. N. (Cont.)

2168 - 2399 .....7-103  
 2400 - 2799 .....7-100  
 2800 - 2999 .....5-60  
 3000 - 3199 .....5-59

CLYDE Av. S.

6700 - 7099 .....43-636  
 7100 - 7299 .....43-638  
 7300 - 7499 .....43-641  
 7500 - 7899 .....43-643  
 7900 - 8399 .....46-662  
 8400 - 8699 .....45-659  
 8700 - 8899 .....48-675  
 8900 - 9431 .....48-678  
 9432 - 10299 .....51-702z  
 11000 - 12999 .....51-700z  
 13000 - 13799 .....55-719z

COLES Av. S.

7100 - 7299 .....43-637  
 7300 - 7875 .....43-642b  
 7876 - 8299 .....46-665

COLFAX Av. S.

7400 - 7899 .....43-642a  
 7900 - 8698 even...46-663  
 7901 - 8699 odd...46-664  
 8700 - 8899 .....46-668z  
 8900 - 9499 .....48-679z  
 9500 - 9699 .....51-704z

COLUMBIA Av. W.

1000 - 1199 .....1-5b  
 1200 - 1399 .....1-5a  
 1600 - 1949 .....1-1  
 2000 - 2399 .....2-13  
 7706 - 7799 .....9-140

COLUMBUS Av. W.

2200 - 2531 .....66-847b  
 2532 - 3231 .....70-901b  
 3232 - 3999 .....70-902b  
 4000 - 4031 .....70-902c

COLUMBUS Dr. S.

0 - 599 .....32-515  
 600 - 1199 .....32-516  
 1200 - 1299 .....33-517

COMMERCIAL Av. S.

7900 - 8299 .....46-665  
 8300 - 8698 even...46-664  
 8301 - 8699 odd...46-666  
 8700 - 8899 .....46-667  
 8900 - 9099 .....46-669  
 9100 - 9249 .....46-671  
 9250 - 9499 .....48-679z  
 9500 - 10399 .....51-703  
 12600 - 13799 .....55-719z

COMMONWEALTH Av. N.

2000 - 2399 .....7-109  
 2800 - 2999 .....6-79

CONCORD Pl. W.

0 - 399 .....7-119  
 600 - 799 .....7-116  
 800 - 999 .....7-115  
 1200 - 1599 .....24-308  
 2000 - 2039 .....24-305z  
 2040 - 2399 .....24-296  
 3600 - 3999 .....23-266  
 4800 - 5199 .....25-324

CONGRESS Parkway E.  
0 - 599 .....32-515

CONGRESS Parkway W.  
0 - 349 .....32-514  
350 - 799 .....28-423z  
800 - 999 .....28-422  
1000 - 1199 .....28-421z  
1200 - 1399 .....28-408  
1400 - 1599 .....28-407  
1600 - 1999 .....28-399z  
2000 - 2399 .....28-389z  
2400 - 2599 .....28-390z  
2600 - 2799 .....27-375z  
2800 - 2999 .....27-373  
3000 - 3199 .....27-372  
3200 - 3399 .....27-369  
3400 - 3599 .....27-368  
3800 - 3999 .....26-352  
4000 - 4199 .....26-350  
4200 - 4399 .....26-349z  
4400 - 4545 .....26-348z  
4546 - 5199 .....25-343  
5200 - 5999 .....25-341

CONGRESS St. W.  
(see Congress Parkway W.)

CONSTANCE Av. S.  
6700 - 7099 .....43-635  
7100 - 7299 .....43-639  
7300 - 7499 .....43-640  
7500 - 7899 .....43-644  
7900 - 8099 .....46-662  
8100 - 8699 .....45-659  
8700 - 8899 .....48-675  
8900 - 9431 .....48-678  
9432 - 10299 .....51-702z

CORBETT St. S.  
2400 - 2699 .....60-767z

CORLISS Av. S.  
10300 - 11099 .....50-698z  
11500 - 13799 .....54-717z

CORNELIA Av. W.  
400 - 598 even....6-92  
401 - 643 odd....6-87  
600 - 798 even....6-91  
645 - 799 odd....6-86  
800 - 998 even....6-90  
801 - 999 odd....6-85  
1030 - 1198 even....6-89  
1031 - 1199 odd....6-84  
1200 - 1399 .....6-88  
1400 - 1599 .....6-70  
1600 - 1799 .....6-71  
1800 - 1999 .....5-57  
2000 - 2199 .....5-56  
2200 - 2399 .....5-65  
2700 - 3199 .....21-227  
3600 - 3999 .....21-228  
4000 - 4299 .....16-192

CORNELIA Av. W. (Cont.)  
4300 - 4599 .....16-191  
4600 - 5199 .....15-179  
5200 - 5599 .....15-178  
5600 - 5999 .....15-177  
6000 - 6399 .....17-202  
6400 - 7199 .....17-201  
7200 - 7631 .....17-197  
7632 - 7999 .....17-196  
8000 - 8331 .....17-195

CORNELL Av. S.  
4700 - 5099 .....39-599  
5100 - 5299 .....41-611  
5300 - 5499 .....41-612  
5500 - 5999 .....41-621z  
6700 - 7099 .....43-635  
7100 - 7299 .....43-639  
7500 - 7899 .....43-644  
8000 - 8699 .....45-659  
8700 - 8899 .....48-675  
8900 - 9431 .....48-678

CORTEZ St. W.  
1200 - 1399 .....24-314  
1400 - 1599 .....24-313  
1600 - 1799 .....24-294  
2000 - 2199 .....24-292  
2200 - 2399 .....24-304  
2400 - 2599 .....24-303  
2600 - 2799 .....24-301  
2800 - 3199 .....24-285  
3200 - 3499 .....23-275  
4000 - 4599 .....23-278  
4600 - 4899 .....25-333  
4900 - 5199 .....25-332  
5200 - 5599 .....25-331

CORTLAND St. W.  
1200 - 1398 even....7-104  
1201 - 1431 odd....7-114  
1400 - 1430 even....7-103  
1432 - 1799 .....22-264  
1800 - 1999 .....22-263  
2000 - 2099 .....22-262  
2100 - 2399 .....22-260  
2400 - 2599 .....22-259  
2600 - 2799 .....22-258  
2800 - 2999 .....22-257  
3000 - 3199 .....22-256  
3200 - 3499 .....22-255  
3500 - 3599 .....22-252  
3600 - 3833 .....22-251  
3834 - 3898 even....22-251  
3835 - 3899 odd....20-226  
3900 - 3999 .....20-226  
4000 - 4599 .....20-225  
4600 - 4799 .....19-220  
4800 - 5199 .....19-219  
5200 - 5599 .....25-323  
5600 - 6399 .....25-322  
6400 - 7199 .....25-321

COTTAGE Pl. W.  
1200 - 1599 .....28-418

COTTAGE Grove Av. S.  
2200 - 2599 .....33-519z  
2600 - 3099 .....35-549  
3100 - 3499 .....35-554z  
3500 - 3699 .....36-559  
3700 - 3898 even....36-559  
3701 - 3923 odd....36-560  
3900 - 4298 even....38-575  
3925 - 4299 odd....36-561  
4300 - 4598 even....38-584  
4301 - 4699 odd....39-593  
4600 - 4698 even....38-590  
4700 - 5098 even....38-591  
4701 - 5099 odd....39-596  
5100 - 5298 even....40-601  
5101 - 5199 odd....41-608  
5201 - 5499 odd....41-616  
5300 - 5998 even....40-602  
5501 - 5999 odd....41-617  
6000 - 6298 even....42-624  
6001 - 6299 odd....42-626  
6300 - 6698 even....42-625  
6301 - 6699 odd....42-627  
6700 - 7098 even....42-634  
6701 - 7099 odd....69-887  
7100 - 7498 even....69-889  
7101 - 7499 odd....69-890  
7500 - 7898 even....69-893  
7501 - 7899 odd....69-894  
7900 - 8698 even....44-649  
7901 - 8699 odd....44-650  
8700 - 8930 even....44-652  
8701 - 9399 odd....44-658z  
8932 - 9448 even....44-657  
9401 - 9499 odd....47-673z  
9450 - 9498 even....49-695  
9500 - 9938 even....49-682z  
9501 - 10299 odd....50-697  
9940 - 10298 even....49-687z  
10300 - 11098 even....49-688  
10301 - 11099 odd....50-698z  
11100 - 11498 even....49-689  
11101 - 11499 odd....50-699z  
11500 - 13799 .....54-717z

COUCH Pl. W.  
0 - 399 .....32-511  
400 - 799 .....28-417

COULTER St. W.  
2000 - 2099 .....31-510  
2100 - 2299 .....31-506

COURT Pl. W.  
0 - 399 .....32-511  
400 - 799 .....28-417

COYLE Av. W.  
2400 - 3199 .....2-14  
7200 - 7799 .....9-139

CRANDON Av. S.  
6700 - 7099 .....43-636  
7100 - 7299 .....43-638  
7300 - 7499 .....43-641  
7500 - 7899 .....43-643

## CRANDON Av. S. (Cont.)

7900 - 8545 ..... 46-662  
 8700 - 8899 ..... 48-675  
 8900 - 9431 ..... 48-678  
 9432 - 10299 ..... 51-702z  
 10300 - 10399 ..... 51-701z  
 11000 - 12999 ..... 51-700z  
 13000 - 13799 ..... 55-719z

## CRAWFORD Av. N. and S.

(see Pulaski Rd. N. and S.)

## CREGIER Av. S.

6700 - 7099 ..... 43-635  
 7300 - 7499 ..... 43-640  
 7500 - 7899 ..... 43-644  
 8300 - 8699 ..... 45-659  
 8700 - 8899 ..... 48-675  
 8900 - 9431 ..... 48-678

## CREST LINE St. W.

4000 - 4799 ..... 70-902c

## CRILLY Ct. N.

1600 - 1999 ..... 7-119

## CROOKED St. W.

1200 - 1399 ..... 7-104

## CROSBY St. N.

900 - 1199 ..... 8-126

## CROWELL St. S.

2600 - 3099 ..... 60-768

## CRYSTAL St. W.

1200 - 1399 ..... 24-312  
 1600 - 2099 ..... 24-309  
 2100 - 2199 ..... 24-300  
 2600 - 2799 ..... 24-301  
 3200 - 3499 ..... 23-274  
 4000 - 4599 ..... 23-277  
 4600 - 4899 ..... 25-329  
 4900 - 5199 ..... 25-328  
 5200 - 5599 ..... 25-327

## CULLERTON St. E.

0 - 599 ..... 33-517

## CULLERTON St. W.

0 - 119 ..... 33-522  
 120 - 299 ..... 34-523  
 300 - 599 ..... 31-502  
 800 - 999 ..... 31-500  
 1000 - 1099 ..... 31-499  
 1100 - 1199 ..... 31-497  
 1200 - 1499 ..... 31-496  
 1500 - 1599 ..... 31-495  
 1600 - 1799 ..... 31-509  
 1800 - 2099 ..... 31-508  
 2100 - 2399 ..... 31-505  
 2400 - 2499 ..... 31-504  
 2500 - 2799 ..... 30-471  
 2800 - 2899 ..... 30-472

## CULLERTON St. W. (Cont.)

2900 - 3099 ..... 30-487  
 4000 - 4599 ..... 29-462

## CULLOM Av. W.

800 - 1041 ..... 3-20  
 1422 - 1599 ..... 6-66  
 1600 - 1799 ..... 6-67  
 1800 - 1999 ..... 5-52  
 2000 - 2399 ..... 5-53  
 2400 - 2599 ..... 5-51  
 2600 - 3199 ..... 16-190  
 3200 - 3599 ..... 16-189  
 3600 - 3999 ..... 16-188  
 4000 - 4231 ..... 16-183  
 4232 - 4699 ..... 16-180  
 4800 - 5199 ..... 15-174  
 5200 - 5599 ..... 15-170  
 5600 - 5999 ..... 15-169  
 6000 - 6399 ..... 15-168

## CUYLER Av. W.

800 - 1041 ..... 3-20  
 1300 - 1599 ..... 6-66  
 1800 - 1999 ..... 5-52  
 2000 - 2399 ..... 5-53  
 2400 - 2631 ..... 5-51  
 3200 - 3599 ..... 16-189  
 4618 - 4799 ..... 15-175  
 4800 - 5199 ..... 15-174  
 5200 - 5599 ..... 15-170  
 6000 - 6399 ..... 15-168

## CYRIL Av. S.

7100 - 7199 ..... 43-639

## DAKIN St. W.

800 - 999 ..... 6-98  
 1000 - 1099 ..... 6-97  
 2400 - 2599 ..... 5-58  
 3600 - 3999 ..... 16-185  
 4800 - 5199 ..... 15-173  
 5200 - 5599 ..... 15-172  
 5600 - 5999 ..... 15-171  
 6000 - 6399 ..... 17-200  
 6400 - 7199 ..... 17-199

## DAMEN Av. N.

0 - 98 even... 28-412  
 1 - 99 odd... 28-413  
 100 - 398 even... 28-377z  
 101 - 399 odd... 28-378z  
 400 - 798 even... 24-289  
 401 - 799 odd... 24-290  
 800 - 1198 even... 24-292  
 801 - 1199 odd... 24-293  
 1200 - 1599 ..... 24-309  
 1600 - 1830 even... 24-305z  
 1601 - 1799 odd... 24-306  
 1801 - 1999 odd... 22-263  
 1832 - 1998 even... 22-262  
 2000 - 2398 even... 22-248  
 2001 - 2399 odd... 22-261  
 2400 - 2599 ..... 22-243

## DAMEN Av. N. (Cont.)

2600 - 2799 ..... 7-100  
 2800 - 3198 even... 5-60  
 2801 - 3199 odd... 5-61  
 3200 - 3398 even... 5-63  
 3201 - 3399 odd... 5-64  
 3400 - 3598 even... 5-56  
 3401 - 3599 odd... 5-57  
 3600 - 3998 even... 5-54  
 3601 - 3999 odd... 5-55  
 4000 - 4398 even... 5-53  
 4001 - 4399 odd... 5-52  
 4400 - 4598 even... 4-41  
 4401 - 4599 odd... 4-42  
 4600 - 4798 even... 4-44  
 4601 - 4799 odd... 4-45  
 4800 - 5199 ..... 4-46  
 5200 - 5999 ..... 4-49z  
 6000 - 6399 ..... 2-11  
 6400 - 6799 ..... 2-13  
 6800 - 7199 ..... 1-4  
 7200 - 7599 ..... 1-6

## DAMEN Av. S.

0 - 398 even... 28-410z  
 1 - 399 odd... 28-413  
 400 - 598 even... 28-389z  
 401 - 599 odd... 28-399z  
 600 - 999 ..... 28-401z  
 1000 - 1199 ..... 28-431z  
 1200 - 1599 ..... 28-403  
 1600 - 2199 ..... 31-508  
 2200 - 2999 ..... 31-510  
 3000 - 3498 even... 59-758  
 3001 - 3499 odd... 59-752  
 3500 - 3598 even... 59-756z  
 3501 - 3599 odd... 59-755  
 3600 - 3699 ..... 59-755  
 3700 - 3898 even... 59-756z  
 3701 - 3899 odd... 59-755  
 3900 - 4699 ..... 61-782  
 4700 - 5098 even... 61-789z  
 4701 - 5099 odd... 61-790  
 5100 - 5498 even... 61-806  
 5101 - 5499 odd... 61-807  
 5500 - 6298 even... 67-848z  
 5501 - 5899 odd... 67-853  
 5901 - 6299 odd... 67-852  
 6300 - 6898 even... 67-850  
 6301 - 6899 odd... 67-851  
 6900 - 7099 ..... 67-865z  
 7100 - 7499 ..... 67-866  
 7500 - 7899 ..... 71-904  
 7900 - 8199 ..... 71-905  
 8200 - 8699 ..... 71-913  
 8700 - 9499 ..... 72-915  
 9500 - 10098 ..... 72-916  
 9501 - 10099 ..... 72-917

## DANTE Av. S.

6300 - 6699 ..... 42-633  
 6700 - 7099 ..... 43-645  
 7100 - 7499 ..... 43-646  
 7500 - 7711 ..... 43-647

## DANTE - DIVERSEY

## DANTE Av. S. (Cont.)

7712 - 7899 .....45-660  
 7900 - 8699 .....45-661  
 8700 - 8899 .....48-676  
 8900 - 9199 .....48-677

## DAUPHIN Av. S.

8700 - 8899 .....44-658z  
 8900 - 9398 even.....44-658z  
 8901 - 9399 odd.....47-673z  
 9940 - 10299 .....49-687z  
 10300 - 11099 .....49-688

## DAVLIN Ct. N.

3000 - 3199 .....21-231

## DAVOL St. S.

11200 - 11899 .....75-933

## DAWSON Av. N.

2800 - 3199 .....21-232

## DAYTON St. N.

1200 - 1599 .....8-120  
 1600 - 1999 .....7-115  
 2000 - 2399 .....7-106  
 2400 - 2799 .....7-111  
 2800 - 3199 .....6-81  
 3200 - 3499 .....6-85  
 4000 - 4399 .....3-20

## DEAN St. N.

1300 - 1499 .....24-310

## DEARBORN Parkway N.

(see Dearborn St. N.)

## DEARBORN St. N.

0 - 299 .....32-511  
 300 - 798 even.....8-135  
 301 - 799 odd.....8-136  
 800 - 1198 even.....8-129  
 801 - 1199 odd.....8-130  
 1200 - 1599 .....8-124

## DEARBORN St. S.

0 - 99 .....32-513  
 100 - 1199 .....32-514  
 1200 - 2199 .....33-522  
 2200 - 2599 .....33-521  
 2600 - 3099 .....35-539z  
 3100 - 3499 .....35-541z  
 3500 - 3899 .....35-542  
 3900 - 4299 .....38-579  
 4300 - 4499 .....38-580  
 4500 - 4699 .....38-573  
 4700 - 5099 .....38-574  
 5100 - 5499 .....40-600

## DE KALB St. W.

2000 - 2199 .....38-401z

## DE KOVEN St. W.

300 - 799 .....28-438z

## DELAWARE Pl. E.

0 - 143 .....8-131  
 144 - 499 .....8-132

## DELAWARE Pl. W.

0 - 37 .....8-130  
 38 - 199 .....8-129  
 432 - 599 .....8-133

## DELPHIA Av. N.

4400 - 4799 .....76-LDT 89  
 5000 - 5199 .....76-LDT 89

## DEMING Pl. W.

0 - 499 .....7-113  
 500 - 598 even.....7-112  
 501 - 599 odd.....7-113  
 600 - 799 .....7-112  
 4100 - 4599 .....20-222  
 4600 - 4799 .....19-215  
 4800 - 5199 .....19-214  
 5200 - 5599 .....19-213

## DENVER Av. S.

400 - 1199 .....28-390z

## DEPOT Pl. W.

300 - 799 .....28-442z

## DE SAIBLE St. W.

100 - 399 .....34-534z

## DESPLAINES St. N.

0 - 399 .....28-417  
 400 - 799 .....24-320

## DESPLAINES St. S.

0 - 399 .....28-420  
 400 - 799 .....28-423z  
 800 - 1199 .....28-438z  
 1600 - 2199 .....31-501

## DEVON Av. W.

970 - 1199 (see Sheridan Rd. W.)  
 1200 - 1398 even.....1-5a  
 1201 - 1599 odd.....3-38  
 1600 - 1498 even.....1-3  
 1500 - 1598 even.....1-2  
 1600 - 1898 even.....1-1  
 1601 - 1799 odd.....3-33  
 1801 - 2399 odd.....2-11  
 1900 - 2398 even.....2-13  
 2400 - 3198 even.....2-12  
 2401 - 2799 odd.....2-9  
 2801 - 3199 odd.....2-10  
 3200 - 4998 even.....N.C.  
 3201 - 3299 odd.....2-10  
 3301 - 3899 odd.....13-159a  
 3901 - 4799 odd.....12-155  
 4801 - 4999 odd.....12-154z  
 5000 - 5499 .....12-154z  
 5500 - 5519 .....12-152  
 5520 - 6398 even.....N.C.  
 5521 - 6099 odd.....12-152  
 6101 - 6199 odd.....11-151  
 6201 - 6399 odd.....10-146  
 6400 - 7199 .....10-144  
 7200 - 7255 .....9-139  
 7256 - 7299 .....9-140  
 7300 - 7798 even.....9-140  
 7301 - 7599 odd.....10-143z  
 7601 - 7799 odd.....10-141z

## DEWITT Pl. N.

400 - 999 .....8-132

## DEXTER PARK Av. S.

4100 - 4299 .....61-785z  
 4300 - 4699 .....61-796

## DICKENS Av. W.

0 - 399 .....7-109  
 400 - 599 .....7-108

## DICKENS Av. W. (Cont.)

600 - 799 .....7-107  
 800 - 999 .....7-106  
 1000 - 1199 .....7-105  
 1200 - 1399 .....7-104  
 1400 - 1499 .....7-103  
 1500 - 1999 .....22-261  
 2000 - 2199 .....22-248  
 2200 - 2399 .....22-247  
 2800 - 2999 .....22-244  
 3000 - 3199 .....22-254  
 3200 - 3499 .....22-253  
 3500 - 3599 .....22-250  
 3600 - 3909 .....22-249  
 3910 - 3998 even.....22-249  
 3911 - 3999 odd.....20-224  
 4000 - 4599 .....20-224  
 4600 - 4799 .....19-220  
 4800 - 5199 .....19-219  
 5200 - 5599 .....19-218  
 5600 - 6399 .....19-217  
 6400 - 6599 .....19-216  
 6700 - 7199 .....25-321

## DICKENS Blvd. W.

(see Dickens Av. W.)

## DICKINSON Av. N.

4100 - 4199 .....15-174

## DISTRICT Blvd. W.

4000 - 4599 .....57-736

## DIVERSEY Av. W.

0 - 2399 (see Diversey Parkway)  
 2400 - 2798 even.....21-235  
 2401 - 2599 odd.....22-242  
 2601 - 2799 odd.....22-241  
 2800 - 2898 even.....21-234  
 2801 - 2999 odd.....22-240  
 2900 - 3198 even.....21-233  
 3001 - 3199 odd.....22-239  
 3200 - 3598 even.....21-232  
 3201 - 3599 odd.....22-238  
 3600 - 3998 even.....21-231  
 3601 - 3999 odd.....22-237  
 4000 - 4198 even.....21-230  
 4001 - 4199 odd.....22-236  
 4200 - 4598 even.....20-221  
 4201 - 4599 odd.....20-222  
 4600 - 4798 even.....19-210  
 4601 - 4799 odd.....19-215  
 4800 - 5198 even.....19-209  
 4801 - 5199 odd.....19-214  
 5200 - 5598 even.....19-208  
 5201 - 5599 odd.....19-213  
 5600 - 6398 even.....19-207  
 5601 - 6399 odd.....19-212  
 6400 - 6598 even.....19-206z  
 6401 - 6599 odd.....19-206z  
 6600 - 7198 even.....18-203  
 6601 - 7199 odd.....18-204

## DIVERSEY Parkway W.

0 - 630 even.....6-79  
 1 - 631 odd.....7-113  
 632 - 798 even.....6-78  
 633 - 799 odd.....7-112  
 800 - 998 even.....6-81  
 801 - 999 odd.....7-111  
 1000 - 1198 even.....6-80  
 1001 - 1199 odd.....7-110  
 1200 - 1398 even.....6-74  
 1201 - 1399 odd.....7-102  
 1400 - 1598 even.....6-73  
 1401 - 1599 odd.....7-101

DIVERSEY Parkway W. (Cont.)

1600 - 1798 even...6-72  
 1601 - 2199 odd....7-100  
 1800 - 1998 even....5-61  
 2000 - 2198 even....5-60  
 2200 - 2398 even...21-235  
 2201 - 2399 odd....22-243  
 2400 - 7199 (see Diversey Av. W.)

DIVERSEY SCHOOL Ct. W.

1000 - 1199 .....7-110

DIVISION St. E.

0 - 198 even...8-125  
 1 - 199 odd....8-131

DIVISION St. W.

0 - 138 even...8-124  
 1 - 37 odd....8-130  
 39 - 199 odd....8-129  
 140 - 398 even...8-123  
 201 - 339 odd....8-128  
 341 - 599 odd....8-127  
 400 - 598 even...8-122  
 600 - 798 even...8-121  
 601 - 1199 odd....8-126  
 800 - 1198 even...8-120  
 1200 - 1398 even...24-312  
 1201 - 1213 odd....24-315  
 1215 - 1399 odd....24-314  
 1400 - 1598 even...24-311  
 1401 - 1599 odd....24-313  
 1600 - 2098 even...24-309  
 1601 - 1799 odd....24-294  
 1801 - 1999 odd....24-293  
 2001 - 2099 odd....24-292  
 2100 - 2199 .....24-300  
 2200 - 2398 even...24-299  
 2201 - 2399 odd....24-304  
 2400 - 2598 even...24-298  
 2401 - 2599 odd....24-303  
 2600 - 2799 .....24-301  
 2800 - 3199 .....24-285  
 3200 - 3498 even...23-274  
 3201 - 3499 odd....23-275  
 3500 - 3598 even...23-269  
 3501 - 3599 odd....23-271  
 3600 - 3998 even...23-268  
 3601 - 3999 odd....23-270  
 4000 - 4598 even...23-277  
 4001 - 4599 odd....23-278  
 4600 - 4898 even...25-329  
 4601 - 4899 odd....25-333  
 4900 - 5198 even...25-328  
 4901 - 5199 odd....25-332  
 5200 - 5598 even...25-327  
 5201 - 5599 odd....25-331  
 5600 - 5998 even...25-326  
 5601 - 5999 odd....25-330

DOBSON Av. S.

7100 - 7499 .....69-890  
 7500 - 7899 .....69-894  
 7900 - 8699 .....44-650  
 8700 - 9499 .....47-673z  
 9500 -10299 .....50-697  
 12400 -13799 .....54-717z

DOMINICK St. N.

2000 - 2399 .....7-103

DORCHESTER Av. S.

4700 - 5098 even...39-598  
 4701 - 5099 odd....39-599

DORCHESTER Av. S. (Cont.)

5100 - 5198 even...41-610  
 5101 - 5199 odd....41-611  
 5200 - 5498 even...41-614  
 5201 - 5511 odd....41-613z  
 5500 - 5998 even...41-619  
 5513 - 5999 odd....41-620z  
 6000 - 6199 .....42-630  
 6200 - 6298 even...42-630  
 6201 - 6299 odd....42-632  
 6300 - 6598 even...42-631  
 6301 - 6599 odd....42-633  
 6600 - 6699 .....42-633  
 6700 - 7099 .....43-645  
 7100 - 7499 .....43-646  
 7500 - 7649 .....43-647  
 7900 - 8699 .....45-661  
 8700 - 8899 .....48-676  
 8900 - 8999 .....48-677  
 9500 -10299 .....50-697

DOTY Av. S.

10300 -11098 even...50-698z  
 10301 -12999 odd....51-700z  
 11100 -11498 even...50-699z  
 11500 -12998 even...54-717z

DOUGLAS Blvd. W.

2800 - 3199 .....29-454  
 3200 - 3399 .....29-452  
 3400 - 3599 .....29-450b  
 3600 - 3799 .....29-450a  
 (st. continues as 14th St. W.)

DOVER St. N.

4400 - 4799 .....3-22

DOWAGIAC Av. N.

6700 - 6799 .....12-154z

DRAKE Av. N.

400 - 799 .....23-280  
 800 - 1199 .....23-271  
 1600 - 1799 .....23-267  
 1800 - 1999 .....22-252  
 2000 - 2399 .....22-250  
 2400 - 2799 .....22-238  
 2800 - 3199 .....21-232  
 3200 - 3599 .....21-229  
 3600 - 3999 .....16-186  
 4000 - 4399 .....16-189  
 4400 - 4799 .....14-163  
 4800 - 5021 .....14-166  
 5022 - 5599 .....13-157  
 5600 - 5999 .....13-159b  
 6000 - 6399 .....13-159a

DRAKE Av. S.

1200 - 1599 .....29-450b  
 1600 - 1899 .....29-451  
 1900 - 2198 even...29-466  
 1901 - 2199 odd....29-467  
 2200 - 2599 .....30-483z  
 2600 - 3099 .....30-490  
 3900 - 4699 .....58-743z  
 10300 -10699 .....74-929a  
 10700 -11099 .....74-929b  
 11100 -11699 .....74-929c

DRAPER St. W.

1200 - 1331 .....7-102

DREW St. S.

10300 -10699 .....72-919  
 10700 -11099 .....75-932

DREXEL Av. S.

3900 - 5099 (see Drexel Blvd. S.)  
 5100 - 5199 .....41-608  
 5200 - 5499 .....41-616  
 5500 - 5999 .....41-617  
 6000 - 6299 .....42-626  
 6300 - 6699 .....42-627  
 7100 - 7499 .....69-890  
 7500 - 7899 .....69-894  
 7900 - 8699 .....44-650  
 9000 - 9499 .....47-673z  
 9500 -10299 .....50-697  
 12100 -13799 .....54-717z

DREXEL Blvd. S.

3900 - 3923 .....36-560  
 3924 - 4299 .....36-561  
 4300 - 4699 .....39-593  
 4700 - 5099 .....39-596  
 5100 -13799 (see Drexel Av. S.)

DREXEL Sq. Dr. E.

800 - 999 .....41-608

DRUMMOND Pl. W.

0 - 599 .....7-113  
 600 - 799 .....7-112  
 1000 - 1199 .....7-110  
 3200 - 3599 .....22-238  
 4100 - 4599 .....20-222  
 4800 - 5199 .....19-214  
 5200 - 5599 .....19-213

DUNBAR Av. S.

9200 - 9299 .....49-681z

EARLY Av. W.

1200 - 1499 .....3-36

EAST CIRCLE Av. N.

5600 - 6099 .....10-143z

EAST END Av. S.

4700 - 5099 .....39-599  
 6700 - 7099 .....43-635  
 7100 - 7299 .....43-639  
 7300 - 7499 .....43-640  
 7500 - 7899 .....43-644  
 7900 - 7999 .....46-662  
 8000 - 8699 .....45-659  
 8700 - 8899 .....48-675  
 8900 - 9431 .....48-678

EASTLAKE Terrace N.

7200 - 7599 .....1-7  
 7600 - 7799 .....1-8

EASTMAN St. W.

800 - 1199 .....8-120

EAST RIVER Rd. N.

4400 - 4799 .....76-LDT 89  
 4800 - 5130 even...76-LDT 89  
 4801 - 5131 odd....N.C.  
 5132 - 5199 .....76-LDT 89  
 5200 - 5498 even...76-LDT 89  
 5201 - 5499 odd....N.C.  
 5500 - 5599 .....76-LDT 89  
 5600 - 5698 even...76-LDT 89  
 5601 - 5699 odd....N.C.  
 5700 - 5999 .....76-LDT 89

EAST VIEW PARK S.

5400 - 5499 .....41-612

# EASTWOOD - EMERALD

## EASTWOOD Av. W.

800 - 999 .....3-24  
 2000 - 2399 .....4-44  
 2400 - 2799 .....4-43  
 2800 - 3199 .....14-164  
 3200 - 3599 .....14-163  
 3600 - 3999 .....14-162  
 4000 - 4199 .....14-161  
 5600 - 5999 .....15-169  
 6000 - 6399 .....15-168

## EBERHART Av. S.

3100 - 3499 .....35-554z  
 3900 - 4099 .....38-576  
 6000 - 6299 .....42-623  
 6300 - 6699 .....42-625  
 6700 - 6799 .....42-634  
 6800 - 7099 .....69-886  
 7100 - 7499 .....69-889  
 7500 - 7899 .....69-893  
 7900 - 8699 .....44-649  
 8700 - 9299 .....44-657  
 9300 - 9499 .....49-695  
 9940 -10299 .....49-687z  
 10300 -11099 .....49-688  
 11100 -11199 .....49-689

## EDBROOKE Av. S.

10300 -11099 .....49-688  
 11100 -11499 .....49-689  
 11900 -12999 .....53-713

## EDDY St. W.

1000 - 1199 .....6-89  
 1200 - 1399 .....6-88  
 1800 - 1999 .....5-57  
 2700 - 3199 .....21-227  
 3200 - 3599 .....21-229  
 3600 - 3999 .....21-228  
 4000 - 4299 .....16-192  
 4600 - 5199 .....15-179  
 5200 - 5599 .....15-178  
 5600 - 5999 .....15-177  
 6000 - 6399 .....17-202

## EDGEBROOK Terrace N.

6700 - 6899 .....12-152

## EDGEWATER Av. W.

1200 - 1549 .....3-36  
 1550 - 1799 .....3-32

## EDMAIRE St. W.

1600 - 2399 .....75-933

## EDMUNDS St. W.

5445 - 5599 odd.....11-150  
 5446 - 5598 even.....11-149

## EDWARD Ct. N.

2100 - 2199 .....7-107

## EGGLESTON Av. S.

5500 - 6299 .....68-877  
 6300 - 6699 .....68-880  
 6700 - 7099 .....68-879  
 7100 - 7399 .....68-884  
 7400 - 7498 even.....68-884  
 7401 - 7499 odd.....69-899  
 7500 - 7899 .....69-900  
 7900 - 8299 .....44-656z  
 8700 - 9099 .....71-910  
 9100 - 9499 .....73-925  
 9500 -10299 .....73-924  
 10300 -10999 .....49-694

## EGGLESTON Av. S. (Cont.)

11100 -11499 .....49-693  
 11500 -11899 .....53-714  
 11900 -12999 .....53-715

## ELAINE Pl. N.

3400 - 3499 .....6-86

## ELBRIDGE Av. N.

3000 - 3199 .....21-232

## ELEANOR St. S.

2500 - 2699 .....60-768  
 2700 - 2799 .....60-769

## ELIAS Ct. S.

2600 - 3099 .....60-768

## ELIZABETH St. N.

0 - 399 .....28-415  
 400 - 799 .....24-317  
 800 - 1199 .....24-314

## ELIZABETH St. S.

4700 - 5099 .....61-799  
 5100 - 5499 .....61-809z  
 5500 - 5899 .....67-860  
 5900 - 6299 .....67-861  
 6300 - 6699 .....67-862  
 6700 - 7099 .....67-868  
 7800 - 8299 .....71-912a  
 8300 - 8699 .....71-912d  
 8700 - 8899 .....71-911  
 8900 - 9499 .....73-926  
 9900 -10299 .....73-923b  
 10300 -10699 .....73-927  
 11100 -11499 .....75-935  
 11500 -12299 .....53-711

## ELK GROVE Av. N.

1400 - 1599 .....24-310

## ELLEN St. W.

1700 - 2099 .....24-309

## ELLIOTT Av. S.

8100 - 8199 .....45-659

## ELLS Av. S.

2600 - 3099 .....35-549  
 3100 - 3499 .....35-554z  
 3500 - 3698 even.....36-559  
 3501 - 3699 odd.....36-558  
 3700 - 3923 .....36-560  
 3924 - 4298 even.....36-561  
 3925 - 4299 odd.....36-562  
 4300 - 4698 even.....39-593  
 4301 - 4699 odd.....39-594  
 4700 - 5098 even.....39-596  
 4701 - 5099 odd.....39-597  
 5100 - 5198 even.....41-609  
 5101 - 5199 odd.....41-609  
 5200 - 5498 even.....41-616  
 5201 - 5499 odd.....41-615  
 5500 - 5998 even.....41-617  
 5501 - 5999 odd.....41-618  
 6000 - 6298 even.....42-626  
 6001 - 6299 odd.....42-628  
 6300 - 6698 even.....42-627  
 6301 - 6699 odd.....42-629  
 7100 - 7499 .....69-890  
 7500 - 7899 .....69-894  
 7900 - 8699 .....44-650  
 8700 - 9499 .....47-673z

## ELLIS Av. S. (Cont.)

9500 -10299 .....50-697  
 12300 -13799 .....54-717z

## ELLIS PARK S.

3600 - 3699 .....36-559

## ELM St. E.

0 - 199 .....8-131

## ELM St. W.

0 - 37 .....8-130  
 38 - 199 .....8-129  
 200 - 339 .....8-128  
 340 - 599 .....8-127  
 600 - 1131 .....8-126

## ELMDALE Av. W.

1200 - 1231 .....3-38  
 1232 - 1598 even.....3-38  
 1233 - 1599 odd.....3-36

## ELSTON Av. N.

800 - 999 .....24-315  
 1000 - 1198 even.....24-314  
 1001 - 1199 odd.....24-315  
 1200 - 1599 .....24-312  
 1600 - 1799 .....24-308  
 1800 - 1999 .....22-264  
 2000 - 2399 .....22-261  
 2400 - 2799 .....22-243  
 2800 - 3181 .....21-235  
 3182 - 3198 even.....21-234  
 3183 - 3199 odd.....21-235  
 3200 - 3559 .....21-227  
 3560 - 3599 .....21-229  
 3600 - 3935 .....16-186  
 3936 - 3999 .....16-185  
 4000 - 4341 .....16-188  
 4342 .....16-183  
 4343 .....16-188  
 4344 - 4399 .....16-183  
 4400 - 4708 even.....16-180  
 4401 - 4709 odd.....14-161  
 4710 - 4799 .....16-181  
 4800 - 5059 .....14-160  
 5060 - 5299 .....12-153  
 5300 - 5498 even.....11-150  
 5301 - 5499 odd.....11-151  
 5500 - 5983 .....11-151  
 5984 - 6199 .....10-146

## EMERALD Av. S.

2500 - 2599 .....60-760  
 2600 - 3099 .....60-765  
 3100 - 3299 .....60-773  
 3300 - 3399 .....60-771z  
 3400 - 3499 .....60-778  
 3500 - 3899 .....60-780  
 3900 - 4299 .....61-794z  
 4300 - 4699 .....61-797  
 5100 - 5499 .....61-805  
 5500 - 5899 .....68-875  
 5900 - 6299 .....68-876  
 6300 - 6699 .....68-880  
 6700 - 7099 .....68-879  
 7100 - 7599 .....68-884  
 7600 - 7899 .....71-908  
 7900 - 8699 .....71-909  
 8700 - 9099 .....71-910  
 9100 - 9499 .....73-925  
 9500 -10299 .....73-924  
 10300 -11099 .....49-694  
 11100 -11499 .....49-693  
 11500 -11899 .....53-714  
 11900 -12999 .....53-715



## EMMETT St. N.

2600 - 2799 .....22-238

## ENGLEWOOD Av. W.

200 - 599 .....68-877

600 - 799 .....68-876

## ERIE St. E.

0 - 131 .....8-137

132 - 599 .....8-132

## ERIE St. W.

0 - 37 .....8-136

38 - 199 .....8-135

200 - 619 .....8-134

620 - 799 .....24-320

800 - 1199 .....24-318z

1200 - 1399 .....24-317

1400 - 1599 .....24-316

1600 - 1799 .....24-291

1800 - 1999 .....24-290

2000 - 2199 .....24-289

2200 - 2399 .....24-288

2400 - 2799 .....24-287

3400 - 3999 .....23-280

4600 - 4899 .....25-337

4900 - 5199 .....25-336

5600 - 5999 .....25-334

## ERNST Ct. N.

800 - 899 .....8-131

## ESCANABA Av. S.

7810 - 7899 .....43-642a

7900 - 8298 even...46-664

7901 - 8299 odd...46-665

8300 - 8699 .....46-664

8700 - 8899 .....46-667

8900 - 9099 .....46-669

9300 - 9499 (see Escanaba Blvd. S.)

9500 -10599 .....51-703

12600 -13799 .....55-719z

## ESCANABA Blvd. S.

7810 - 9099 (see Escanaba Av. S.)

9300 - 9499 .....48-679z

9500 -10599 .....51-703

10600 -13799 (see Escanaba Av. S.)

## ESMOND St. S.

10700 -11043 .....75-932

11044 -11899 .....75-933

## ESSEX Av. S.

7300 - 7899 .....43-642a

7900 - 8699 .....46-663

8700 - 8745 .....46-668z

8746 - 9499 .....48-679z

## ESTES Av. W.

1300 - 1399 .....1-5a

1400 - 1599 .....1-3

1600 - 2059 .....1-4

2060 - 2399 .....2-15

2400 - 3199 .....2-14

5800 - 6399 .....12-152

7200 - 7799 .....9-139

## EUCLID Av. S.

6700 - 7099 .....43-635

7100 - 7299 .....43-639

7300 - 7499 .....43-640

7500 - 7899 .....43-644

7900 - 8219 .....46-662

8220 - 8699 .....45-659

## EUCLID Av. S. (Cont.)

8700 - 8899 .....48-675

8900 - 9431 .....48-678

9432 -10299 .....51-702z

## EUCLID Parkway S.

7300 - 7499 .....43-640

## EUGENIE St. W.

0 - 399 .....7-119

400 - 599 .....7-118

## EVANS Av. S.

3900 - 4299 .....38-575

4300 - 4599 .....38-584

4600 - 4699 .....38-590

4700 - 5099 .....38-591

6000 - 6299 .....42-624

6300 - 6699 .....42-625

6700 - 6999 .....42-634

7100 - 7499 .....69-889

7500 - 7899 .....69-893

7900 - 8699 .....44-649

8932 - 9415 .....44-657

10300 -11099 .....50-698z

11500 -13799 .....54-717z

## EVERELL Av. W.

7000 - 7599 .....10-143z

## EVERETT Av. S.

5300 - 5499 .....41-612

5500 - 5999 .....41-621z

## EVERGREEN Av. W.

140 - 399 .....8-123

400 - 599 .....8-122

600 - 799 .....8-121

800 - 1199 .....8-120

1200 - 1399 .....24-312

1600 - 1699 .....24-310

1700 - 2099 .....24-309

2100 - 2199 .....24-300

2600 - 2798 even...24-286

2601 - 2799 odd...24-301

3200 - 3499 .....23-274

3500 - 3599 .....23-269

## EWING Av. S.

9100 - 9299 .....46-671

9300 - 9499 .....52-705

9500 -10298 even...52-706

9501 -10299 odd...52-705

10300 -10998 even...52-707z

10301 -10799 odd...52-708

10801 -11799 odd...52-709z

11000 -11798 even...52-710z

11800 -13799 .....55-718z

## EXCHANGE Av. S.

7100 - 7299 .....43-637

7300 - 7898 even...43-642a

7301 - 7899 odd...43-642b

7900 - 8299 .....46-665

8300 - 8699 .....46-664

8700 - 8899 .....46-667

8900 - 9099 .....46-669

9100 - 9219 .....46-671

9220 - 9299 .....48-679z

9500 -10599 .....51-703

12600 -13799 .....55-719z

## EXCHANGE Av. W.

800 - 1599 .....61-785z

## EXCHANGE Ct. N.

0 - 299 .....32-511

## FAIR PL. W.

600 - 799 .....8-121

## FAIRBANKS Ct. N.

400 - 999 .....8-132

## FAIRFIELD Av. N.

100 - 399 .....27-360

800 - 1331 .....24-301

1332 - 1599 .....24-286

1600 - 1799 .....24-284

1800 - 1999 .....22-258

2400 - 2799 .....22-241

2800 - 3199 .....21-235

4800 - 5599 .....4-47

5600 - 6399 .....2-9

6400 - 6799 .....2-12

7200 - 7599 .....2-16

## FAIRFIELD Av. S.

400 - 999 .....27-375z

1000 - 1199 .....29-456

1200 - 1599 .....29-457

1600 - 1899 .....29-459

1900 - 2199 .....30-471

3900 - 4499 .....58-747

4500 - 4699 .....58-746

4700 - 4899 .....58-750z

4900 - 5099 .....63-816z

5100 - 5499 .....63-823

5500 - 5899 .....63-824

5900 - 6299 .....66-843

6300 - 6499 .....66-842

6500 - 6699 .....66-846a

6700 - 7099 .....66-846b

7100 - 7499 .....66-847b

7900 - 8699 .....70-902a

9900 -10299 .....72-920

10300 -10699 .....72-921

10700 -11099 .....75-930

11100 -11499 .....75-931

## FARGO Av. W.

1300 - 1599 .....1-7

1600 - 2127 .....1-6

2400 - 3199 .....2-16

7200 - 7761 .....9-138

## FARRAGUT Av. W.

1200 - 1499 .....3-34

1500 - 1799 .....3-31

1800 - 2399 .....4-49z

2400 - 2799 .....4-47

2800 - 3099 .....4-48

5100 - 5599 .....11-150

6400 - 7199 .....10-145y

7200 - 8299 .....10-142z

## FARRELL St. S.

2600 - 3099 .....60-768

## FARWELL Av. W.

1000 - 1199 .....1-5b

1200 - 1399 .....1-5a

1400 - 1599 .....1-3

1600 - 1999 .....1-4

2000 - 2399 .....2-15

2400 - 3199 .....2-14

7200 - 7799 .....9-139

## FEDERAL St. S.

100 - 1199 .....32-514

1200 - 2199 .....33-522

2200 - 2598 even...34-524

2201 - 2599 odd...33-521

FEDERAL St. S. (Cont.)

2600 - 3099 ..... 35-539z  
 3500 - 3898 even... 34-534z  
 3501 - 3899 odd... 35-542  
 3900 - 4299 ..... 38-579  
 4300 - 4499 ..... 38-580  
 4500 - 4699 ..... 38-573  
 4700 - 5099 ..... 38-574  
 5100 - 5499 ..... 40-600

FELTON Ct. N.

900 - 1199 ..... 8-127

FERDINAND St. W.

1600 - 1799 ..... 24-291  
 1800 - 1999 ..... 24-290  
 2000 - 2199 ..... 24-289  
 2200 - 2399 ..... 24-288  
 2800 - 3199 ..... 23-282  
 3200 - 3399 ..... 23-281  
 3400 - 3999 ..... 23-280  
 4600 - 4899 ..... 25-337  
 4900 - 5199 ..... 25-336  
 5200 - 5599 ..... 25-335

FERN Ct. N.

1600 - 1799 ..... 7-118

FIELDING Av. S.

7700 - 7899 ..... 69-900

FIFTH Av. W.

2800 - 2999 ..... 27-373  
 3000 - 3199 ..... 27-372  
 3200 - 3399 ..... 27-369  
 3400 - 3599 ..... 27-368  
 3600 - 3799 ..... 27-363z  
 3916 - 3999 ..... 26-354  
 4000 - 4299 ..... 26-353z  
 4300 - 4598 even... 26-353z  
 4301 - 4599 odd... 29-444  
 4600 - 5199 ..... 25-344  
 5200 - 5599 ..... 25-342

FILLMORE St. W.

1200 - 1399 ..... 28-429  
 1400 - 1599 ..... 28-428  
 1600 - 2299 ..... 28-431z  
 2400 - 2599 ..... 28-390z  
 2800 - 2999 ..... 29-455  
 3000 - 3199 ..... 29-449  
 3200 - 3399 ..... 29-448  
 3400 - 3599 ..... 29-447  
 3600 - 3799 ..... 29-446  
 3800 - 3999 ..... 29-445  
 4000 - 4599 ..... 29-444  
 5200 - 5999 ..... 25-342

FITCH Av. W.

2400 - 3199 ..... 2-14  
 5800 - 6399 ..... 12-152  
 7200 - 7799 ..... 9-139

FLETCHER St. W.

800 - 999 ..... 6-81  
 1200 - 1399 ..... 6-74  
 1400 - 1599 ..... 6-73  
 1600 - 1799 ..... 6-72  
 1800 - 1999 ..... 5-61  
 2000 - 2199 ..... 5-60  
 2200 - 2511 ..... 5-59  
 2600 - 2799 ..... 21-235  
 2800 - 2899 ..... 21-234  
 2900 - 3199 ..... 21-233  
 4000 - 4299 ..... 21-230  
 4800 - 5199 ..... 19-209

FLETCHER St. W. (Cont.)

5200 - 5599 ..... 19-208  
 5600 - 6399 ..... 19-207  
 6600 - 7199 ..... 18-203

FLOURNOY St. W.

1200 - 1399 ..... 28-408  
 1400 - 1599 ..... 28-407  
 1600 - 2299 ..... 28-401z  
 2300 - 2399 ..... 28-392  
 2400 - 2599 ..... 28-390z  
 2600 - 2799 ..... 27-375z  
 2800 - 2999 ..... 27-367  
 3000 - 3199 ..... 27-366  
 3200 - 3399 ..... 27-365  
 3400 - 3599 ..... 27-364  
 3600 - 3799 ..... 27-363z  
 3800 - 3999 ..... 26-354  
 4000 - 4399 ..... 26-353z  
 4600 - 5199 ..... 25-344  
 5200 - 5599 ..... 25-342

FORD Av. S.

2200 - 2299 ..... 31-502

FOREST Av. S.

9120 - 9499 ..... 49-681z  
 9500 - 9939 ..... 49-682z  
 9940 - 10299 ..... 49-687z  
 10300 - 11099 ..... 49-688  
 11100 - 11499 ..... 49-689  
 13400 - 13799 ..... 54-717z

FOREST GLEN Av. N.

5200 - 5605 ..... 12-153  
 5606 - 5765 ..... 12-154z  
 5766 - 5768 even... 12-154z  
 5767 - 5769 odd... 12-155  
 5770 - 6399 ..... 12-155

FOREST PRESERVE Av. W.

7300 - 7645 ..... 17-194  
 7646 - 7899 ..... 17-193z  
 7900 - 7999 ..... 17-196  
 8000 - 8331 ..... 17-195  
 8332 - 8799 ..... 76-LDT 89

FORESTVIEW Av. N.

4400 - 4599 ..... 76-LDT 89

FORRESTVILLE Av. S.

4300 - 4599 ..... 38-583  
 4600 - 4899 ..... 38-589  
 4900 - 5099 ..... 38-592  
 11100 - 11499 ..... 50-699z  
 11500 - 13799 ..... 54-717z

FOSTER Av. W.

600 - 1198 even... 3-35  
 601 - 999 odd... 3-28  
 1001 - 1199 odd... 3-27  
 1200 - 1498 even... 3-34  
 1201 - 1499 odd... 3-26  
 1500 - 1798 even... 3-31  
 1501 - 1799 odd... 3-30  
 1800 - 2398 even... 4-49z  
 1801 - 2399 odd... 4-46  
 2400 - 2799 ..... 4-47  
 2800 - 3023 ..... 4-48  
 3024 - 3199 ..... 13-158  
 3200 - 3815 ..... 13-157  
 3816 - 3899 ..... 14-165  
 3900 - 3998 even... 13-157  
 3901 - 3999 odd... 14-165  
 4000 - 4199 ..... 13-156  
 4200 - 4798 even... 13-156  
 4201 - 4799 odd... 14-160

FOSTER Av. W. (Cont.)

4800 - 5099 ..... 12-153  
 5100 - 5599 ..... 11-150  
 5600 - 5699 ..... 11-148  
 5700 - 5999 ..... 11-149  
 6000 - 6399 ..... 11-147  
 6400 - 7198 even... 10-145y  
 6401 - 7199 odd... 10-145z  
 7200 - 7598 even... 10-142z  
 7201 - 7599 odd... 10-142z  
 7600 - 7699 ..... 10-142z  
 7700 - 7998 even... 10-142z  
 7701 - 7999 odd... N.C.  
 8000 - 8199 ..... 10-142z  
 8200 - 8298 even... 10-142z  
 8201 - 8299 odd... N.C.  
 8500 - 8598 even... N.C.  
 8501 - 8599 odd... 76-LDT 89

FOSTER Dr. W.

(see Foster Av. W.)

FOSTER Pl. W.

7160 - 7199 ..... 10-145z

FRANCIS Pl. W.

2600 - 2799 ..... 22-245

FRANCISCO Av. N.

0 - 99 ..... 27-371  
 100 - 399 ..... 27-359  
 800 - 999 ..... 24-302  
 1000 - 1599 ..... 24-285  
 1600 - 1799 ..... 24-283  
 1800 - 1999 ..... 22-257  
 2400 - 2799 ..... 22-240  
 2800 - 3198 even... 21-233  
 2801 - 3199 odd... 21-234  
 3200 - 3599 ..... 21-227  
 3600 - 3999 ..... 16-187  
 4000 - 4399 ..... 16-190  
 4400 - 4799 ..... 14-164  
 4800 - 5599 ..... 4-48  
 5600 - 6399 ..... 2-10  
 6400 - 6799 ..... 2-12  
 6800 - 7199 ..... 2-14  
 7200 - 7599 ..... 2-16

FRANCISCO Av. S.

0 - 599 ..... 27-373  
 600 - 999 ..... 27-367  
 1000 - 1199 ..... 29-455  
 2400 - 2599 ..... 30-489  
 3500 - 3899 ..... 58-740  
 3900 - 4499 ..... 58-745  
 4500 - 4699 ..... 58-746  
 5100 - 5499 ..... 63-821  
 5500 - 5899 ..... 63-822  
 5900 - 6299 ..... 66-841  
 6300 - 6499 ..... 66-842  
 6500 - 6699 ..... 66-846a  
 7100 - 7499 ..... 66-847a  
 7900 - 8699 ..... 70-902a  
 10232 - 10699 ..... 72-921

FRANKLIN Blvd. W.

2800 - 3199 ..... 23-282  
 3200 - 3399 ..... 23-281  
 3400 - 3999 ..... 23-280  
 (st. continues as Ferdinand St. W.)

FRANKLIN St. N.

0 - 299 ..... 32-511  
 300 - 899 ..... 8-134  
 900 - 1199 ..... 8-128

FRANKLIN St. S.  
0 - 99 .....32-513  
100 - 1199 .....32-514

FREMONT St. N.  
1200 - 1599 .....8-120  
1600 - 1999 .....7-115  
2000 - 2399 .....7-106  
3500 - 3599 .....6-90  
3600 - 3799 .....6-95  
3800 - 3999 .....6-98

FRONT Av. S.  
11100 -11499 .....49-689  
11500 -11899 .....53-712  
11900 -12999 .....53-713

FRONTENAC Av. S.  
6000 - 6099 .....68-877

FRONTIER Av. N.  
1200 - 1599 .....8-121  
3800 - 3999 .....6-99

FRY St. W.  
700 - 1199 .....24-315  
1200 - 1399 .....24-314  
1400 - 1599 .....24-313

FULLER St. W.  
1300 - 1529 .....60-769

FULLERTON Av. W.  
0 - 598 even...7-113  
1 - 429 odd....7-109  
431 - 599 odd....7-108  
600 - 798 even...7-112  
601 - 799 odd....7-107  
800 - 998 even...7-111  
801 - 999 odd....7-106  
1000 - 1198 even...7-110  
1001 - 1199 odd....7-105  
1200 - 1398 even...7-102  
1201 - 1399 odd....7-104  
1400 - 1598 even...7-101  
1401 - 1849 odd....7-103  
1600 - 1848 even...7-100  
1850 - 2398 even...22-243  
1851 - 1999 odd....22-261  
2001 - 2199 odd....22-248  
2201 - 2399 odd....22-247  
2400 - 2598 even...22-242  
2401 - 2599 odd....22-246  
2600 - 2798 even...22-241  
2601 - 2799 odd....22-245  
2800 - 2998 even...22-240  
2801 - 2999 odd....22-244  
3000 - 3198 even...22-239  
3001 - 3199 odd....22-254  
3200 - 3598 even...22-238  
3201 - 3499 odd....22-253  
3501 - 3599 odd....22-250  
3600 - 3998 even...22-237  
3601 - 3999 odd....22-249  
4000 - 4024 even...22-236  
4001 - 4599 odd....20-223  
4026 - 4598 even...20-222  
4600 - 4798 even...19-215  
4601 - 4799 odd....19-220  
4800 - 5198 even...19-214  
4801 - 5199 odd....19-219  
5200 - 5598 even...19-213  
5201 - 5599 odd....19-218  
5600 - 6398 even...19-212  
5601 - 6399 odd....19-217  
6400 - 6535 .....19-206z  
6536 - 7099 (see Grand Av. W.)

FULLERTON Parkway W.  
0 - 598 even...7-113  
1 - 429 odd....7-109  
431 - 599 odd....7-108  
600 - 798 even...7-112  
601 - 799 odd....7-107  
(st. continues as Fullerton Av. W.)

FULTON Blvd. W.  
(see Fulton St. W.)

FULTON MARKET W.  
400 - 799 .....28-417  
800 - 1199 .....28-416  
1200 - 1599 .....28-415  
1600 - 5999 (see Fulton St. W.)

FULTON St. W.  
400 - 799 .....28-417  
800 - 1199 (see Fulton Market W.)  
1200 - 1599 .....28-415  
1600 - 1999 .....28-378z  
2000 - 2399 .....28-377z  
2400 - 2599 .....28-376z  
2600 - 2799 .....27-360  
2800 - 3199 .....27-359  
3200 - 3399 .....27-358  
3400 - 3799 .....27-355  
3800 - 3999 .....26-351  
4400 - 4599 .....26-345  
4600 - 5199 .....25-340  
5200 - 5599 .....25-339  
5600 - 5999 .....25-338

GALE St. W.  
5000 - 5599 .....11-150

GARFIELD Blvd. E.  
0 - 398 even...40-602  
1 - 199 odd....40-603  
201 - 399 odd....40-604

GARFIELD Blvd. W.  
0 - 112 even...40-600  
1 - 113 odd....40-606  
114 - 398 even...37-569z  
115 - 199 odd....68-878  
201 - 599 odd....68-877  
400 - 798 even...61-805  
601 - 799 odd....68-875  
800 - 998 even...61-804  
801 - 999 odd....68-873  
1000 - 1198 even...61-803  
1001 - 1199 odd....68-871  
1200 - 1598 even...61-809z  
1201 - 1399 odd....67-860  
1401 - 1599 odd....67-857  
1600 - 1798 even...61-808  
1601 - 1799 odd....67-854  
1800 - 1998 even...61-807  
1801 - 1999 odd....67-853  
2000 - 2198 even...61-806  
2001 - 2199 odd....67-848z  
2200 - 2398 even...63-818z  
2201 - 2399 odd....63-826  
(st. continues as 55th St. W.)

GARFIELD Square Dr. W.  
3600 - 3631 .....23-280

GARIBALDI Pl. S.  
800 - 1199 .....28-428

GARLAND Ct. N.  
0 - 399 .....32-512

GARVEY Ct. N.  
0 - 299 .....32-511

GENEVA Terrace N.  
2000 - 2398 even...7-107  
2001 - 2399 odd....7-108  
2400 - 2498 even...7-112  
2401 - 2499 odd....7-113

GENOA Av. S.  
8700 - 9099 .....71-911  
9100 - 9499 .....73-926  
9500 - 9899 .....73-923a

GEORGE St. W.  
800 - 999 .....6-81  
1000 - 1199 .....6-80  
1200 - 1399 .....6-74  
1400 - 1599 .....6-73  
1800 - 1999 .....5-61  
2000 - 2299 .....5-60  
2300 - 2799 .....21-235  
2800 - 2899 .....21-234  
2900 - 3199 .....21-233  
3200 - 3599 .....21-232  
3600 - 3999 .....21-231  
4000 - 4199 .....21-230  
4200 - 4599 .....20-221  
4600 - 4799 .....19-210  
4800 - 5199 .....19-209  
5200 - 5599 .....19-208  
5600 - 6399 .....19-207  
6400 - 6599 .....19-206z  
6600 - 7199 .....18-203

GERMANIA Pl. W.  
100 - 139 .....8-124

GETTYSBURG St. W.  
5100 - 5599 .....11-150

GIDDINGS St. W.  
2000 - 2399 .....4-44  
2400 - 2799 .....4-43  
2800 - 3199 .....14-164  
3600 - 3999 .....14-162  
5200 - 5599 .....15-170  
5600 - 5999 .....15-169  
6000 - 6399 .....15-168

GILBERT Ct. S.  
8400 - 8699 .....71-909

GILES Av. S.  
3100 - 3199 .....35-550  
3200 - 3499 .....35-552  
3500 - 3899 .....35-553

GIVINS Ct. S.  
8500 - 8699 .....71-909

GLADYS Av. W.  
400 - 799 .....28-420  
800 - 1199 .....28-419  
1200 - 1599 .....28-418  
2000 - 2199 .....28-410z  
2300 - 2399 .....28-383  
2400 - 2599 .....28-382  
2600 - 2799 .....27-362  
3200 - 3399 .....27-369  
3800 - 3999 .....26-352  
4000 - 4199 .....26-350  
4200 - 4399 .....26-349z  
4400 - 4545 .....26-348z  
4546 - 5199 .....25-343  
5200 - 5599 .....25-341

# GLENLAKE - GREGORY

GLENLAKE Av. W.  
 900 - 1199 ..... 3-39  
 1200 - 1599 ..... 3-38  
 1600 - 1799 ..... 3-33  
 1800 - 2399 ..... 2-11  
 2400 - 2799 ..... 2-9  
 2800 - 3199 ..... 2-10  
 3300 - 3999 ..... 13-159a  
 4000 - 4043 ..... 13-156  
 4044 - 4799 ..... 12-155  
 7600 - 7899 ..... 10-141z

GLENROY Av. S.  
 10700 - 11099 ..... 75-934

GLENWOOD Av. N.  
 4800 - 5199 ..... 3-26  
 5200 - 5599 ..... 3-34  
 5600 - 5999 ..... 3-36  
 6000 - 6399 ..... 3-38  
 6400 - 7198 even... 1-3  
 6401 - 7199 odd... 1-5a

GOETHE St. E.  
 0 - 199 ..... 8-125

GOETHE St. W.  
 0 - 139 ..... 8-124  
 140 - 399 ..... 8-123  
 400 - 599 ..... 8-122  
 600 - 799 ..... 8-121

GOODMAN St. W.  
 5600 - 5999 ..... 11-149

GORDON Terrace W.  
 400 - 799 ..... 3-21z  
 800 - 1041 ..... 3-20

GOVERNORS Parkway W.  
 3400 - 3999 ..... 23-280

GRACE St. W.  
 400 - 798 even... 6-99  
 401 - 799 odd... 6-92  
 800 - 998 even... 6-98  
 801 - 999 odd... 6-95  
 1000 - 1198 even... 6-97  
 1001 - 1199 odd... 6-94  
 1200 - 1398 even... 6-96  
 1201 - 1399 odd... 6-93  
 1400 - 1599 ..... 6-69  
 1600 - 1799 ..... 6-68  
 1800 - 1999 ..... 5-55  
 2000 - 2399 ..... 5-54  
 2400 - 2599 ..... 5-58  
 2800 - 3199 ..... 16-187  
 3200 - 3599 ..... 16-186  
 3600 - 3999 ..... 16-185  
 4000 - 4231 ..... 16-184  
 4232 - 4599 ..... 16-182  
 4600 - 4799 ..... 15-176  
 4800 - 5199 ..... 15-173  
 5200 - 5599 ..... 15-172  
 5600 - 5999 ..... 15-171  
 6000 - 6399 ..... 17-200  
 6400 - 7199 ..... 17-199  
 7200 - 7645 ..... 17-194  
 7646 - 8399 ..... 17-193z

GRADY Ct. S.  
 2800 - 3099 ..... 60-769

GRAHAM Ct. N.  
 1200 - 1599 ..... 8-125

GRAND Av. E.  
 0 - 131 ..... 8-137  
 132 - 799 ..... 8-132

GRAND Av. W.  
 0 - 37 ..... 8-136  
 38 - 199 ..... 8-135  
 200 - 499 ..... 8-134  
 500 - 799 ..... 24-320  
 800 - 1199 ..... 24-318z  
 1200 - 1399 ..... 24-317  
 1400 - 1599 ..... 24-316  
 1600 - 1799 ..... 24-291  
 1800 - 1999 ..... 24-290  
 2000 - 2199 ..... 24-289  
 2200 - 2399 ..... 24-288  
 2400 - 2799 ..... 24-287  
 2800 - 2899 ..... 23-282  
 2900 - 2999 ..... 24-302  
 3000 - 3199 ..... 23-276  
 3200 - 3499 ..... 23-275  
 3500 - 3599 ..... 23-271  
 3600 - 3631 ..... 23-270  
 3632 - 3999 ..... 23-268  
 4000 - 4347 ..... 23-277  
 4348 - 4599 ..... 23-265  
 4600 - 4799 ..... 25-325  
 4800 - 4869 ..... 25-324  
 4870 - 5199 ..... 19-219  
 5200 - 5599 ..... 19-218  
 5600 - 6399 ..... 19-217  
 6400 - 6598 even... 19-206z  
 6401 - 6599 odd... 19-216  
 6600 - 7198 even... 18-204  
 6601 - 7199 odd... 18-205

GRANT Pl. W.  
 0 - 399 ..... 7-109  
 400 - 599 ..... 7-108

GRANVILLE Av. W.  
 900 - 1199 ..... 3-39  
 1200 - 1599 ..... 3-38  
 1600 - 1799 ..... 3-33  
 1800 - 2399 ..... 2-11  
 2400 - 2799 ..... 2-9  
 2800 - 3299 ..... 2-10  
 3300 - 3999 ..... 13-159a  
 4000 - 4799 ..... 12-155

GRATTEN Av. S.  
 2900 - 3099 ..... 60-768

GREEN St. N.  
 0 - 399 ..... 28-416  
 400 - 799 ..... 24-318z  
 800 - 849 ..... 24-315

GREEN St. S.  
 0 - 399 ..... 28-419  
 400 - 999 ..... 28-422  
 2400 - 3099 ..... 60-767z  
 3100 - 3299 ..... 60-770  
 5100 - 5499 ..... 61-804  
 5500 - 5899 ..... 68-873  
 5900 - 6299 ..... 68-874  
 6300 - 6699 ..... 68-881  
 6700 - 7099 ..... 68-882  
 7100 - 7499 ..... 68-883  
 7500 - 7799 ..... 71-903

GREEN St. S. (Cont.)  
 7800 - 8299 ..... 71-912b  
 8300 - 8699 ..... 71-912c  
 8700 - 9099 ..... 71-911  
 9100 - 9499 ..... 73-926  
 9500 - 9899 ..... 73-923a  
 9900 - 10299 ..... 73-923b  
 10300 - 10699 ..... 73-927  
 10700 - 11099 ..... 75-934  
 11100 - 11499 ..... 75-935  
 11500 - 12299 ..... 53-711  
 12700 - 12999 ..... 53-715

GREEN BAY Av. S.  
 8300 - 8598 even... 46-666  
 8301 - 8599 odd... 46-665  
 8900 - 9099 ..... 46-670  
 9100 - 9140 even... 46-671  
 9101 - 9141 odd... 46-670  
 10300 - 10598 even... 52-706  
 10301 - 10599 odd... 52-707z  
 10600 - 10999 ..... 52-707z  
 11000 - 11799 ..... 52-710z  
 11800 - 13599 ..... 55-718z

GREENLEAF Av. W.  
 1100 - 1299 ..... 1-5b  
 1300 - 1399 ..... 1-5a  
 1400 - 1599 ..... 1-3  
 1600 - 2049 ..... 1-4  
 2050 - 2399 ..... 2-15  
 2400 - 3199 ..... 2-14  
 5800 - 6343 ..... 12-152  
 7200 - 7799 ..... 9-139

GREENVIEW Av. N.  
 800 - 1199 ..... 24-313  
 1200 - 1599 ..... 24-311  
 2000 - 2399 ..... 7-103  
 2400 - 2799 ..... 7-101  
 2800 - 3199 ..... 6-73  
 3200 - 3399 ..... 6-76  
 3400 - 3599 ..... 6-70  
 3600 - 3999 ..... 6-69  
 4000 - 4399 ..... 6-66  
 4400 - 4599 ..... 3-18  
 4600 - 4799 ..... 3-29  
 5600 - 5999 ..... 3-36  
 6000 - 6399 ..... 3-38  
 6400 - 6698 even... 1-2  
 6401 - 6699 odd... 1-3  
 6700 - 7199 ..... 1-3  
 7200 - 7599 ..... 1-7  
 7600 - 7799 ..... 1-8

GREENWOOD Av. S.  
 3920 - 4299 ..... 36-562  
 4300 - 4699 ..... 39-594  
 4700 - 5099 ..... 39-597  
 5100 - 5199 ..... 41-609  
 5200 - 5499 ..... 41-615  
 5500 - 5999 ..... 41-618  
 6000 - 6299 ..... 42-628  
 6300 - 6699 ..... 42-629  
 7100 - 7499 ..... 69-890  
 7500 - 7899 ..... 69-894  
 7900 - 7999 ..... 44-650  
 8700 - 9499 ..... 47-673z  
 9500 - 10299 ..... 50-697  
 12500 - 13799 ..... 54-717z

GREGORY St. W.  
 1200 - 1499 ..... 3-34  
 1500 - 1799 ..... 3-31

GREGORY St. W. (Cont.)  
 2400 - 2799 ..... 4-47  
 2800 - 3099 ..... 4-48  
 4800 - 5099 ..... 12-153  
 7200 - 7899 ..... 10-142z

GRENSHAW St. W.  
 300 - 799 ..... 28-438z  
 1000 - 1199 ..... 28-435  
 1200 - 1399 ..... 28-429  
 1400 - 1599 ..... 28-428  
 1600 - 2299 ..... 28-431z  
 2300 - 2399 ..... 28-392  
 2400 - 2599 ..... 28-390z  
 3200 - 3399 ..... 29-448  
 3400 - 3599 ..... 29-447  
 3600 - 3799 ..... 29-446  
 3800 - 3999 ..... 29-445  
 4000 - 4599 ..... 29-444

GRESHAM Av. N.  
 2900 - 3199 ..... 21-232

GROVE St. S.  
 1600 - 1799 ..... 33-522  
 1800 - 2199 ..... 34-523  
 2200 - 2299 ..... 34-524

GROVELAND PARK E.  
 400 - 799 ..... 35-554z

GROVER St. W.  
 5600 - 5999 ..... 11-149

GULLIKSON Rd. S.  
 6100 - 6299 ..... 64-827

GUNNISON St. W.  
 600 - 999 ..... 3-28  
 1200 - 1499 ..... 3-26  
 2400 - 2799 ..... 4-47  
 2932 - 3199 ..... 14-167  
 4000 - 4799 ..... 14-160  
 4800 - 4999 ..... 12-153  
 5000 - 5599 ..... 11-150  
 5600 - 5998 even... 11-149  
 5601 - 5999 odd... 15-169  
 6000 - 6330 even... 11-147  
 6001 - 6331 odd... 15-168  
 6332 - 6398 even... 11-147  
 6333 - 6399 odd... N.C.  
 7000 - 7198 even... 10-145z  
 7001 - 7199 odd... N.C.

HADDOCK Pl. E.  
 0 - 599 ..... 32-512

HADDOCK Pl. W.  
 0 - 399 ..... 32-511

HADDON Av. W.  
 1200 - 1399 ..... 24-314  
 1400 - 1599 ..... 24-313  
 1600 - 1799 ..... 24-294  
 1800 - 1999 ..... 24-293  
 2000 - 2099 ..... 24-292  
 2100 - 2198 even... 24-300  
 2101 - 2199 odd... 24-292  
 2200 - 2399 ..... 24-304  
 2400 - 2599 ..... 24-303  
 2600 - 2799 ..... 24-301  
 3200 - 3499 ..... 23-275  
 4000 - 4599 ..... 23-278  
 4600 - 4899 ..... 25-333  
 5200 - 5599 ..... 25-331

HAFT St. W.  
 6200 - 6399 ..... 10-146

HAINES St. W.  
 600 - 899 ..... 8-126

HALE Av. S.  
 10300 - 10699 ..... 72-919  
 10700 - 11099 ..... 75-932  
 11100 - 11899 ..... 75-933

HALSTED St. N.  
 0 - 398 even... 28-416  
 1 - 399 odd... 28-417  
 400 - 798 even... 24-318z  
 401 - 799 odd... 24-320  
 800 - 849 ..... 24-315  
 850 - 1199 ..... 8-126  
 1200 - 1598 even... 8-120  
 1201 - 1599 odd... 8-121  
 1600 - 1998 even... 7-115  
 1601 - 1999 odd... 7-116  
 2000 - 2398 even... 7-106  
 2001 - 2399 odd... 7-107  
 2400 - 2798 even... 7-111  
 2401 - 2799 odd... 7-112  
 2800 - 3198 even... 6-81  
 2801 - 2999 odd... 6-78  
 3001 - 3199 odd... 6-82  
 3200 - 3498 even... 6-85  
 3201 - 3499 odd... 6-86  
 3500 - 3598 even... 6-90  
 3501 - 3599 odd... 6-91  
 3600 - 3798 even... 6-95  
 3601 - 3799 odd... 6-92

HALSTED St. S.  
 0 - 398 even... 28-419  
 1 - 399 odd... 28-420  
 400 - 998 even... 28-422  
 401 - 799 odd... 28-423z  
 801 - 1199 odd... 28-438z  
 1000 - 1198 even... 28-436  
 1200 - 1598 even... 28-441  
 1201 - 1599 odd... 28-442z  
 1600 - 2198 even... 31-500  
 1601 - 2199 odd... 31-501  
 2200 - 2398 even... 31-498z  
 2201 - 2399 odd... 31-502  
 2400 - 3098 even... 60-767z  
 2401 - 2599 odd... 60-760  
 2601 - 3099 odd... 60-765  
 3100 - 3298 even... 60-770  
 3101 - 3299 odd... 60-773  
 3300 - 3399 ..... 60-771z  
 3400 - 3498 even... 60-771z  
 3401 - 3499 odd... 60-778  
 3500 - 3898 even... 60-779  
 3501 - 3899 odd... 60-780  
 3900 - 4298 even... 61-785z  
 3901 - 4299 odd... 61-794z  
 4300 - 4698 even... 61-796  
 4301 - 4699 odd... 61-797  
 4700 - 5098 even... 61-800  
 4701 - 5099 odd... 61-801  
 5100 - 5498 even... 61-804  
 5101 - 5499 odd... 61-805  
 5500 - 5898 even... 68-873  
 5501 - 5899 odd... 68-875  
 5900 - 6298 even... 68-874  
 5901 - 6299 odd... 68-876  
 6300 - 6698 even... 68-881  
 6301 - 6699 odd... 68-880  
 6700 - 7098 even... 68-882  
 6701 - 7099 odd... 68-879

HALSTED St. S. (Cont.)  
 7100 - 7498 even... 68-883  
 7101 - 7599 odd... 68-884  
 7500 - 7798 even... 71-903  
 7601 - 7899 odd... 71-908  
 7800 - 8298 even... 71-912b  
 7901 - 8699 odd... 71-909  
 8300 - 8698 even... 71-912c  
 8700 - 9098 even... 71-911  
 8701 - 9099 odd... 71-910  
 9100 - 9498 even... 73-926  
 9101 - 9499 odd... 73-925  
 9500 - 9898 even... 73-923a  
 9501 - 10299 odd... 73-924  
 9900 - 10298 even... 73-923b  
 10300 - 10698 even... 73-927  
 10301 - 11099 odd... 49-694  
 10700 - 11098 even... 75-934  
 11100 - 11498 even... 75-935  
 11101 - 11499 odd... 49-693  
 11500 - 12298 even... 53-711  
 11501 - 11899 odd... 53-714  
 11901 - 12299 odd... 53-715  
 12300 - 12698 even... N.C.  
 12301 - 12699 odd... 53-715  
 12700 - 12999 ..... 53-715

HAMILTON Av. N.  
 2000 - 2399 ..... 22-248  
 2800 - 3199 ..... 5-60  
 3200 - 3399 ..... 5-63  
 3400 - 3599 ..... 5-56  
 3600 - 3999 ..... 5-54  
 4400 - 4599 ..... 4-41  
 4600 - 4799 ..... 4-44  
 4800 - 5199 ..... 4-46  
 6000 - 6399 ..... 2-11  
 6400 - 6799 ..... 2-13  
 6800 - 7199 ..... 2-15  
 7200 - 7599 ..... 2-17

HAMILTON Av. S.  
 0 - 399 ..... 28-410z  
 1000 - 1199 ..... 28-431z  
 1600 - 2199 ..... 31-505  
 3100 - 3499 ..... 59-758  
 3500 - 3899 ..... 59-756z  
 3900 - 4699 ..... 61-782  
 5300 - 6299 ..... 67-848z  
 6300 - 6899 ..... 67-850z  
 6900 - 7099 ..... 67-865z  
 7500 - 7899 ..... 71-904  
 8200 - 8427 ..... 71-913  
 8700 - 9499 ..... 72-915  
 9500 - 10299 ..... 72-916  
 10300 - 10699 ..... 72-918

HAMLET Av. S.  
 11400 - 11499 ..... 75-933

HAMLIN Av. N.  
 0 - 398 even... 26-351  
 1 - 99 odd... 27-363z  
 101 - 399 odd... 27-355  
 400 - 799 ..... 23-280  
 800 - 1199 ..... 23-270  
 1200 - 1599 ..... 23-268  
 1600 - 1799 ..... 23-266  
 1800 - 1999 ..... 22-251  
 2000 - 2399 ..... 22-249  
 2400 - 2799 ..... 22-237  
 2800 - 3199 ..... 21-231  
 3200 - 3599 ..... 21-228  
 3600 - 3999 ..... 16-185  
 4000 - 4399 ..... 16-188

# HAMLIN - HENDERSON

## HAMLIN Av. N. (Cont.)

4400 - 4799 .....14-162  
 4800 - 5149 .....14-165  
 5600 - 6399 .....13-159a

## HAMLIN Av. S.

0 - 1399 (see Hamlin Blvd. S.)

1400 - 1598 even...29-461  
 1401 - 1599 odd...29-450a  
 1600 - 2198 even...29-463  
 1601 - 2099 odd...29-451  
 2101 - 2199 odd...29-466  
 2200 - 2598 even...30-476  
 2201 - 2599 odd...30-481  
 2600 - 3099 .....30-478  
 3100 - 3699 .....30-480z  
 3800 - 4699 .....57-734  
 4700 - 4999 .....57-735  
 5100 - 5499 .....62-814z  
 5500 - 5899 .....62-813  
 5900 - 6299 .....65-837  
 6300 - 6699 .....65-836  
 6700 - 7299 .....65-838b  
 7400 - 7899 .....70-901a  
 7900 - 8699 .....70-902b  
 9900 -10699 .....74-929a  
 10700 -11099 .....74-929b  
 11100 -11499 .....74-929c

## HAMLIN Blvd. S.

0 - 598 even...26-352  
 1 - 599 odd...27-363z  
 (st. continues as Independence  
 Blvd. S.)

## HAMPDEN Ct. N.

2400 - 2799 .....7-113

## HARBOR Av. S.

9100 - 9140 even...46-670  
 9101 - 9141 odd...46-671  
 9142 - 9399 .....46-671

## HARDING Av. N.

0 - 399 .....26-351  
 400 - 799 .....23-280  
 800 - 1199 .....23-270  
 1200 - 1599 .....23-268  
 1600 - 1799 .....23-266  
 1800 - 1999 .....20-226  
 2100 - 2399 .....22-249  
 2400 - 2799 .....22-237  
 2800 - 3199 .....21-231  
 3200 - 3599 .....21-228  
 3600 - 3999 .....16-185  
 4000 - 4399 .....16-188  
 4400 - 4799 .....14-162  
 4800 - 5199 .....14-165  
 5600 - 6299 .....13-159a

## HARDING Av. S.

1200 - 1399 .....29-450a  
 1400 - 1599 .....29-461  
 1600 - 2199 .....29-463  
 2320 - 2599 .....30-476  
 2600 - 3099 .....30-478  
 3100 - 3799 .....30-480z  
 3800 - 4699 .....57-734  
 4700 - 5099 .....57-735  
 5100 - 5499 .....62-814z  
 6700 - 7215 .....65-838b  
 9900 -10699 .....74-929a  
 10700 -10741 .....74-929b  
 10814 -11099 .....74-929b

## HARLEM Av. N.

1600 - 2382 even...N.C.  
 1601 - 2383 odd...25-321  
 2384 - 2418 even...N.C.  
 2385 - 2419 odd...18-205  
 2420 - 2798 even...N.C.  
 2421 - 2799 odd...18-204  
 2800 - 2998 even...N.C.  
 2801 - 2999 odd...18-203  
 3000 - 3198 even...17-198  
 3001 - 3199 odd...18-203  
 3200 - 3598 even...17-197  
 3201 - 3599 odd...17-201  
 3600 - 3998 even...17-194  
 3601 - 3999 odd...17-199  
 4800 - 5198 even...N.C.  
 4801 - 5199 odd...10-145z  
 5200 - 5598 even...10-142z  
 5201 - 5599 odd...10-145y  
 5600 - 6299 .....10-143z  
 6300 - 6598 even...9-139  
 6301 - 6599 odd...10-144  
 6600 - 7198 even...9-139  
 6601 - 7599 odd...N.C.  
 7200 - 7598 even...9-138

## HARLEM Av. S.

5200 - 6498 even...N.C.  
 5201 - 5499 odd...56-725  
 5501 - 5899 odd...56-726  
 5901 - 6299 odd...64-827  
 6301 - 6499 odd...64-828

## HARPER Av. S.

4700 - 5099 .....39-599  
 5100 - 5199 .....41-611  
 5200 - 5499 .....41-613z  
 5500 - 5699 .....41-620z  
 5700 - 5898 even...41-620z  
 5701 - 5899 odd...41-621z  
 6000 - 6299 .....42-632  
 6300 - 6699 .....42-633  
 6700 - 7099 .....43-645  
 7500 - 7799 .....43-647  
 7900 - 8699 .....45-661  
 8700 - 8899 .....48-676  
 8900 - 9431 .....48-677

## HARRISON St. E.

0 - 598 even...32-515  
 1 - 599 odd...32-516

## HARRISON St. W.

0 - 317 .....32-514  
 318 - 799 .....28-423z  
 800 - 999 .....28-422  
 1000 - 1199 .....28-421z  
 1200 - 1399 .....28-408  
 1400 - 1599 .....28-407  
 1600 - 1998 even...28-399z  
 1601 - 2299 odd...28-401z  
 2000 - 2398 even...28-389z  
 2301 - 2399 odd...28-392  
 2400 - 2599 .....28-390z  
 2600 - 2799 .....27-375z  
 2800 - 2998 even...27-373  
 2801 - 2999 odd...27-367  
 3000 - 3198 even...27-372  
 3001 - 3199 odd...27-366  
 3200 - 3398 even...27-369  
 3201 - 3399 odd...27-365  
 3400 - 3598 even...27-368  
 3401 - 3599 odd...27-364  
 3600 - 3799 .....27-363z  
 3800 - 3998 even...26-352

## HARRISON St. W. (Cont.)

3801 - 3999 odd...26-354  
 4000 - 4198 even...26-350  
 4001 - 4299 odd...26-353z  
 4200 - 4298 even...26-349z  
 4300 - 4399 .....26-353z  
 4400 - 4545 .....26-348z  
 4546 - 5198 even...25-343  
 4547 - 4599 odd...26-348z  
 4601 - 5199 odd...25-344  
 5200 - 5999 .....25-341

## HART St. N.

400 - 799 .....24-290

## HARTLAND Ct. N.

400 - 799 .....24-291

## HARTWELL Av. S.

6300 - 6699 .....69-897z

## HARVARD Av. S.

6300 - 6699 .....68-880  
 6900 - 6998 even...68-879  
 6901 - 6999 odd...69-898  
 7100 - 7499 .....69-899  
 7500 - 7899 .....69-900  
 7900 - 8499 .....44-656z  
 8700 - 9099 .....49-686  
 9100 - 9499 .....49-685  
 9500 - 9899 .....49-683z  
 11100 -11499 .....49-692  
 11500 -11899 .....53-714  
 11900 -12799 .....53-715

## HASKINS Av. N.

7700 - 7799 .....1-8

## HASTINGS St. W.

1000 - 1199 .....28-440  
 1200 - 1599 .....28-434z  
 1600 - 1799 .....28-432  
 1800 - 2099 .....28-403  
 2100 - 2399 .....28-395

## HAUSSEN Ct. N.

3000 - 3199 .....21-231

## HAWTHORNE Pl. W.

400 - 599 .....6-87

## HAYES Av. W.

6600 - 6799 .....10-144  
 6800 - 6898 even...N.C.  
 6801 - 6899 odd...10-144  
 6900 - 7199 .....10-144

## HAYFORD St. W.

3600 - 3999 .....70-901a

## HAYNES Ct. S.

2700 - 3099 .....60-769

## HAZEL St. N.

4000 - 4399 .....3-20  
 4400 - 4799 .....3-24

## HEATH Av. S.

1300 - 1399 .....28-395

## HENDERSON St. W.

1200 - 1399 .....6-77  
 1400 - 1599 .....6-76  
 1600 - 1799 .....6-75

HENDERSON St. W. (Cont.)

1800 - 1999 ..... 5-64  
 2700 - 3199 ..... 21-227  
 3200 - 3599 ..... 21-229  
 4000 - 4299 ..... 16-192  
 4300 - 4615 ..... 16-191  
 4616 - 5199 ..... 15-179  
 5200 - 5599 ..... 15-178  
 5600 - 5999 ..... 15-177  
 6000 - 6399 ..... 17-202  
 6400 - 7199 ..... 17-201

HENRY Ct. W.

2600 - 2799 ..... 22-245

HERMIONE St. W.

6200 - 6399 ..... 10-146

HERMITAGE Av. N.

0 - 99 ..... 28-414  
 100 - 399 ..... 28-378z  
 400 - 799 ..... 24-291  
 800 - 1199 ..... 24-294  
 1200 - 1299 ..... 24-309  
 1600 - 1799 ..... 24-307  
 1800 - 1999 ..... 22-264  
 3400 - 3599 ..... 6-71  
 3600 - 3999 ..... 6-68  
 4000 - 4399 ..... 6-67  
 4400 - 4599 ..... 3-18  
 4600 - 4799 ..... 3-29  
 4800 - 5199 ..... 3-30  
 5600 - 5999 ..... 3-32  
 6000 - 6399 ..... 3-33  
 6400 - 6799 ..... 1-1  
 7200 - 7599 ..... 1-6  
 7700 - 7799 ..... 1-8

HERMITAGE Av. S.

0 - 399 ..... 28-414  
 600 - 999 ..... 28-401z  
 1000 - 1199 ..... 28-431z  
 3000 - 3499 ..... 59-752  
 3500 - 3899 ..... 59-754  
 3900 - 4499 ..... 61-782  
 4500 - 4699 ..... 61-783  
 4700 - 5099 ..... 61-791  
 5100 - 5499 ..... 61-808  
 5500 - 5899 ..... 67-854  
 5900 - 6299 ..... 67-855  
 6300 - 6599 ..... 67-856  
 6600 - 7099 ..... 67-865z  
 7100 - 7499 ..... 67-866  
 7500 - 7899 ..... 71-904  
 7900 - 8199 ..... 71-905  
 8200 - 8699 ..... 71-913  
 8700 - 8999 ..... 71-914  
 9000 - 9099 ..... 73-922

HERMOSA Av. S.

10700 - 11099 ..... 75-932  
 11100 - 11899 ..... 75-933

HIAWATHA Av. N.

5800 - 6165 ..... 12-155  
 6166 - 6170 even... 12-154z  
 6167 - 6171 odd... 12-155  
 6172 - 6699 ..... 12-154z  
 6700 - 7199 ..... 12-152

HICKORY Av. N.

1000 - 1199 ..... 8-126  
 1200 - 1399 ..... 8-120

HIGGINS Av. W.

5300 - 5599 ..... 11-150  
 5600 - 5999 ..... 11-149  
 6000 - 6399 ..... 11-147  
 6400 - 7199 ..... 10-145y  
 7200 - 7399 ..... 10-142z  
 7400 - 7898 even... 10-141z  
 7401 - 7899 odd... 10-142z

HIGHLAND Av. W.

1200 - 1599 ..... 3-38  
 1600 - 1799 ..... 3-33  
 1800 - 2399 ..... 2-11  
 4000 - 4799 ..... 12-155  
 6200 - 6399 ..... 10-146  
 6400 - 7199 ..... 10-144  
 7200 - 7299 ..... 9-140

HILL St. W.

38 - 199 ..... 8-129  
 200 - 339 ..... 8-128  
 340 - 599 ..... 8-127

HILLOCK Av. S.

2500 - 2599 ..... 60-767z  
 2600 - 2799 ..... 60-768  
 2800 - 2951 ..... 60-769

HIRSCH St. W.

2200 - 2399 ..... 24-299  
 2400 - 2599 ..... 24-298  
 2600 - 2799 ..... 24-286  
 3200 - 3499 ..... 23-274  
 3500 - 3599 ..... 23-269  
 3600 - 3999 ..... 23-268  
 4000 - 4599 ..... 23-277  
 4600 - 4899 ..... 25-329  
 4900 - 5199 ..... 25-328  
 5200 - 5599 ..... 25-327  
 5600 - 5999 ..... 25-326

HOBART Av. W.

6452 - 7399 ..... 10-143z

HOBBIE St. W.

600 - 899 ..... 8-126

HOBSON Av. N.

2000 - 2099 ..... 22-261

HOEY St. S.

2600 - 2749 ..... 60-767z

HOLBROOK St. W.

6000 - 6399 ..... 10-146

HOLDEN Ct. N.

0 - 299 ..... 32-512

HOLDEN Ct. S.

0 - 599 ..... 32-515  
 600 - 1199 ..... 32-516

HOLLAND Rd. S.

8500 - 9098 even... 49-686  
 8501 - 8699 odd... 44-656z  
 8701 - 9099 odd... 44-655

HOLLY Av. N.

2000 - 2199 ..... 22-261  
 2600 - 2699 ..... 22-243

HOLLYWOOD Av. W.

900 - 1199 ..... 3-37

HOLLYWOOD Av. W. (Cont.)

1200 - 1539 ..... 3-36  
 1540 - 1799 ..... 3-32  
 2400 - 2799 ..... 2-9  
 2800 - 3099 ..... 2-10  
 3100 - 3599 ..... 13-159b  
 4000 - 4399 ..... 13-156  
 4400 - 4799 ..... 12-155

HOMAN Av. N.

0 - 98 even... 27-363z  
 1 - 99 odd... 27-357  
 100 - 398 even... 27-355  
 101 - 399 odd... 27-358  
 400 - 798 even... 23-280  
 401 - 799 odd... 23-281  
 800 - 1199 ..... 23-275  
 1200 - 1599 ..... 23-274

HOMAN Av. S.

0 - 598 even... 27-368  
 1 - 599 odd... 27-369  
 600 - 898 even... 27-364  
 601 - 899 odd... 27-365  
 900 - 1198 even... 29-447  
 901 - 1199 odd... 29-448  
 1200 - 1598 even... 29-450b  
 1201 - 1599 odd... 29-452  
 1600 - 1828 even... 29-451  
 1601 - 1829 odd... 29-453  
 1830 - 2098 even... 29-467  
 1831 - 1899 odd... 29-468  
 1901 - 2099 odd... 29-470  
 2100 - 2199 ..... 30-485z  
 2200 - 2598 even... 30-483z  
 2201 - 2599 odd... 30-484  
 2600 - 3098 even... 30-490  
 2601 - 3099 odd... 30-491  
 3624 - 3899 ..... 58-741  
 3900 - 4699 ..... 58-743z  
 4900 - 5499 ..... 63-819z  
 5500 - 5899 ..... 63-820  
 5900 - 6299 ..... 66-839  
 6300 - 6699 ..... 66-840  
 7100 - 7499 ..... 66-847a  
 7500 - 7899 ..... 70-901b  
 7900 - 8699 ..... 70-902b  
 10300 - 10699 ..... 74-929a  
 10700 - 11099 ..... 74-929b  
 11100 - 11499 ..... 74-929c  
 11500 - 11698 even... 74-929c  
 11501 - 11699 odd... N. C.

HOMAN Blvd. N.

(see Homan Av. N.)

HOMER St. W.

1432 - 1799 ..... 22-264  
 2000 - 2099 ..... 22-262  
 2100 - 2399 ..... 22-260  
 2400 - 2599 ..... 22-259  
 2600 - 2799 ..... 22-258  
 3000 - 3199 ..... 22-256  
 4000 - 4599 ..... 20-225  
 4600 - 4799 ..... 19-220  
 4800 - 5199 ..... 19-219

HOMEWOOD Av. S.

10700 - 11031 ..... 75-932  
 11032 - 11098 even... 75-932  
 11033 - 11099 odd... 75-933  
 11100 - 11899 ..... 75-933

HONORE St. N.

800 - 1199 ..... 24-293  
 1200 - 1499 ..... 24-309  
 1500 - 1599 ..... 24-310

HONORE St. N. (Cont.)

1600 - 1799 .....24-306  
 1800 - 1999 .....22-263  
 2000 - 2399 .....22-261  
 2800 - 3199 .....5-61  
 4000 - 4399 .....5-52  
 5200 - 5999 .....4-49z  
 6400 - 6799 .....1-1  
 7200 - 7599 .....1-6

HONORE St. S.

0 - 399 .....28-413  
 400 - 599 .....28-399z  
 3500 - 3899 .....59-755  
 3900 - 4699 .....61-782  
 4700 - 5099 .....61-790  
 5100 - 5499 .....61-807  
 5500 - 5899 .....67-853  
 5900 - 6299 .....67-852  
 6300 - 6899 .....67-851  
 6900 - 7099 .....67-865z  
 7100 - 7499 .....67-866  
 7500 - 7899 .....71-904  
 7900 - 8199 .....71-905  
 8200 - 8699 .....71-913  
 8700 - 8999 .....71-914  
 11100 -11899 .....75-933

HOOD Av. W.

1200 - 1599 .....3-38  
 1800 - 2399 .....2-11  
 2800 - 3299 .....2-10  
 7000 - 7599 .....10-143z  
 7600 - 7799 .....10-141z

HOOVER St. N.

900 - 1199 .....8-126  
 1200 - 1499 .....8-120

HOPKINS Pl. W.

1926 - 2399 .....72-915

HORTENSE Av. W.

7300 - 7599 .....10-143z  
 7600 - 7799 .....10-141z

HOUSTON Av. S.

7900 - 8299 .....46-665  
 8300 - 8699 .....46-666  
 8700 - 8899 .....46-667  
 8900 - 9099 .....46-669  
 9100 - 9299 .....46-671  
 9500 -10599 .....51-703  
 12200 -13447 .....55-718z

HOWARD St. W.

1300 - 1698 even.....1-8  
 1301 - 1599 odd.....1-7  
 1601 - 2199 odd.....1-6  
 1700 - 3198 even.....N.C.  
 2201 - 2399 odd.....2-17  
 2401 - 3199 odd.....2-16  
 7200 - 7760 even.....N.C.  
 7201 - 7761 odd.....9-138

HOWE St. N.

800 - 1199 .....8-126  
 1200 - 1599 .....8-121  
 1600 - 1999 .....7-116  
 2000 - 2399 .....7-107

HOWLAND Av. W.

1926 - 2399 .....72-915

HONIE Av. S.

9500 -10299 .....51-704z  
 10300 -10999 .....51-701z  
 11000 -12999 .....51-700z  
 13000 -13799 .....55-719z

HOYNE Av. N.

0 - 99 .....28-412  
 100 - 399 .....28-377z  
 400 - 799 .....24-289  
 800 - 1131 .....24-292  
 1132 - 1598 even.....24-300  
 1133 - 1199 odd.....24-292  
 1201 - 1599 odd.....24-309  
 1600 - 1699 .....24-296  
 1700 - 1831 .....24-305z  
 1832 - 1998 even.....22-260  
 1833 - 1999 odd.....22-262  
 2000 - 2399 .....22-248  
 2600 - 2799 .....7-100  
 2800 - 3199 .....5-60  
 3200 - 3399 .....5-63  
 3400 - 3599 .....5-56  
 3600 - 3999 .....5-54  
 4000 - 4399 .....5-53  
 4800 - 5199 .....4-46  
 5200 - 5999 .....4-49z  
 6000 - 6399 .....2-11  
 6400 - 6799 .....2-13  
 7200 - 7599 .....1-6

HOYNE Av. S.

0 - 399 .....28-410z  
 400 - 599 .....28-389z  
 600 - 999 .....28-401z  
 1000 - 1199 .....28-431z  
 1200 - 1598 even.....28-395  
 1201 - 1599 odd.....28-403  
 1600 - 2198 even.....31-505  
 1601 - 2199 odd.....31-508  
 2200 - 2998 even.....31-506  
 2201 - 2999 odd.....31-510  
 3100 - 3499 .....59-758  
 3500 - 3899 .....59-756z  
 3900 - 4699 .....61-782  
 4700 - 5099 .....61-789z  
 5100 - 5499 .....61-806  
 5500 - 6299 .....67-848z  
 6300 - 6899 .....67-850  
 6900 - 7099 .....67-865z  
 7100 - 7499 .....67-866  
 7500 - 7899 .....71-904  
 7900 - 8199 .....71-905  
 8200 - 8521 .....72-913  
 8700 - 9499 .....72-915  
 9500 -10299 .....72-916  
 10300 -10699 .....72-918  
 10700 -11099 .....75-932  
 11100 -11899 .....75-933

HOYT Av. S.

3200 - 3499 .....59-758

HUBBARD St. E.

0 - 131 .....8-137  
 132 - 799 .....8-132

HUBBARD St. W.

0 - 37 .....8-136  
 38 - 199 .....8-135  
 200 - 499 .....8-134  
 500 - 799 .....24-320  
 800 - 1199 .....24-318z  
 1200 - 1399 .....24-317  
 1400 - 1599 .....24-316

HUBBARD St. W. (Cont.)

1600 - 1799 .....24-291  
 1800 - 1999 .....24-290  
 2000 - 2199 .....24-289  
 2200 - 2399 .....24-288  
 2400 - 2799 .....24-287  
 4600 - 4899 .....25-337  
 4900 - 5199 .....25-336

HUDSON Av. N.

400 - 727 .....8-134  
 728 - 998 even.....8-133  
 729 - 899 odd.....8-134  
 901 - 999 odd.....8-127  
 1200 - 1599 .....8-122  
 1600 - 1799 .....7-118  
 1800 - 1999 .....7-117  
 2000 - 2399 .....7-108  
 3000 - 3199 .....6-83

HUGUELET Pl. N.

900 - 999 .....8-131

HUMBOLDT Blvd. N.

1600 - 1798 even.....23-273  
 1601 - 1799 odd.....24-283  
 1800 - 1998 even.....22-256  
 1801 - 1999 odd.....22-257  
 2000 - 2398 even.....22-254  
 2001 - 2399 odd.....22-244  
 (st. continues as Sacramento Av. W.)

HUNT Av. W.

1926 - 2399 .....72-915

HUNTINGTON St. W.

6000 - 6399 .....10-146

HURLBUT St. W.

6500 - 7399 .....10-143z

HURON St. E.

0 - 131 .....8-137  
 132 - 599 .....8-132

HURON St. W.

0 - 37 .....8-136  
 38 - 199 .....8-135  
 200 - 599 .....8-134  
 800 - 1199 .....24-318z  
 1200 - 1399 .....24-317  
 1400 - 1599 .....24-316  
 1600 - 1799 .....24-291  
 1800 - 1999 .....24-290  
 2000 - 2199 .....24-289  
 2200 - 2399 .....24-288  
 2400 - 2799 .....24-287  
 2800 - 3199 .....23-282  
 3200 - 3399 .....23-281  
 3400 - 3999 .....23-280  
 4600 - 4899 .....25-337  
 4900 - 5199 .....25-336  
 5200 - 5599 .....25-335  
 5600 - 5999 .....25-334

HUTCHINSON St. W.

400 - 799 .....3-21z  
 800 - 1041 .....3-20  
 1414 - 1599 .....6-66  
 2000 - 2399 .....5-53  
 2400 - 2599 .....5-51  
 3200 - 3599 .....16-189  
 4700 - 4799 .....15-175  
 4800 - 5199 .....15-174  
 5200 - 5599 .....15-170



HYACINTH St. W.  
6000 - 6399 .....10-146

HYDE PARK Blvd. E.  
800 - 998 even...39-596  
801 - 999 odd...41-608  
1000 - 1198 even...39-597  
1001 - 1199 odd...41-609  
1200 - 1398 even...39-598  
1201 - 1399 odd...41-610  
1400 - 1798 even...39-599  
1401 - 1799 odd...41-611

HYDE PARK Blvd. S.  
5100 - 5299 .....41-611  
5300 - 5499 .....41-612  
5500 - 5999 .....41-621z

IBSEN St. W.  
7200 - 7799 .....9-139

ILLINOIS St. E.  
0 - 131 .....8-137  
132 - 799 .....8-132

ILLINOIS St. W.  
0 - 37 .....8-136  
38 - 199 .....8-135  
200 - 499 .....8-134

IMLAY St. W.  
6500 - 7199 .....10-144

INDEPENDENCE Blvd. S.  
0 - 598 even...26-352  
1 - 599 odd...27-363z  
600 - 998 even...26-354  
601 - 899 odd...27-363z  
901 - 1011 odd...29-447  
1000 - 1198 even...29-445  
1013 - 1199 odd...29-446  
1200 - 1399 .....29-450a  
(st. continues as Hamlen Av. S.)

INDIAN Rd. N.  
5730 - 5899 .....11-151  
6100 - 6199 .....11-151  
6200 - 6380 even...10-146  
6201 - 6381 odd...11-151

INDIANA Av. S.  
1200 - 2199 .....33-517  
2200 - 2598 even...33-520  
2201 - 2599 odd...33-519z  
2600 - 3098 even...35-543  
2601 - 3099 odd...35-548  
3100 - 3198 even...35-544  
3101 - 3199 odd...35-550  
3200 - 3498 even...35-546  
3201 - 3499 odd...35-552  
3500 - 3898 even...35-547  
3501 - 3899 odd...35-553  
3900 - 4298 even...38-578  
3901 - 4299 odd...38-577  
4300 - 4598 even...38-581  
4301 - 4599 odd...38-582  
4600 - 4699 .....38-585  
4700 - 4899 .....38-586  
4900 - 5099 .....38-587  
5100 - 5299 .....40-601  
5300 - 5499 .....40-602  
5500 - 5898 even...40-603  
5501 - 5899 odd...40-604  
5900 - 5999 .....40-605

INDIANA Av. S. (Cont.)  
6000 - 6299 .....40-607  
6300 - 6699 .....69-897z  
6700 - 7099 .....69-885  
7100 - 7499 .....69-888  
7500 - 7899 .....69-892  
7900 - 8699 .....44-648  
8700 - 9099 .....44-653z  
9100 - 9499 .....49-681z  
9500 - 9939 .....49-682z  
9940 - 10299 .....49-687z  
10300 - 11099 .....49-688  
11100 - 11499 .....49-689  
11500 - 11899 .....53-712  
11900 - 12999 .....53-713  
13000 - 13499 .....54-717z  
13500 - 13798 even...N.C.  
13501 - 13799 odd...54-717z

INDIANAPOLIS Av. S.  
10000 - 10049 .....52-706  
10050 - 10299 .....52-705  
10300 - 10598 even...52-708  
10301 - 10599 odd...52-705

INGLESIDE Av. S.  
4700 - 5099 .....39-596  
5100 - 5199 .....41-608  
5200 - 5499 .....41-616  
5500 - 5999 .....41-617  
6000 - 6299 .....42-626  
6300 - 6699 .....42-627  
7100 - 7499 .....69-890  
7500 - 7899 .....69-894  
7900 - 8699 .....44-650  
9500 - 10299 .....50-697  
12300 - 13799 .....54-717z

INSTITUTE Pl. W.  
200 - 431 .....8-134

IONIA Av. N.  
6000 - 6299 .....12-154z  
6300 - 6399 .....12-154z  
6400 - 6652 even...12-154z  
6401 - 6653 odd...N.C.  
6654 - 6749 .....12-154z  
6750 - 6834 .....12-154z  
6835 - 7199 .....12-152

IOWA St. W.  
432 - 599 .....8-133  
1800 - 1999 .....24-293  
2000 - 2199 .....24-292  
2200 - 2399 .....24-304  
2400 - 2499 .....24-303  
2500 - 2598 even...24-301  
2501 - 2599 odd...24-303  
2600 - 2799 .....24-301  
3200 - 3499 .....23-275  
3500 - 3599 .....23-271  
3600 - 3999 .....23-270  
4000 - 4599 .....23-278  
4600 - 4899 .....25-333  
4900 - 5199 .....25-332  
5200 - 5599 .....25-331  
5600 - 5999 .....25-330

IRENE Av. N.  
3200 - 3243 .....21-227

IRON St. S.  
3400 - 3499 .....59-753  
3500 - 3899 .....59-754

IRVING PARK Rd. W.  
400 - 798 even...3-21z  
401 - 799 odd...6-99  
800 - 1040 even...3-20  
801 - 999 odd...6-98  
1001 - 1099 odd...6-97  
1042 - 1298 even...3-19  
1101 - 1399 odd...6-96  
1300 - 1598 even...6-66  
1401 - 1599 odd...6-69  
1600 - 1798 even...6-67  
1601 - 1799 odd...6-68  
1800 - 1998 even...5-52  
1801 - 1999 odd...5-55  
2000 - 2398 even...5-53  
2001 - 2399 odd...5-54  
2400 - 2630 even...5-51  
2401 - 2631 odd...5-58  
2632 - 3198 even...16-190  
2633 - 3199 odd...16-187  
3200 - 3598 even...16-189  
3201 - 3599 odd...16-186  
3600 - 3998 even...16-188  
3601 - 3999 odd...16-185  
4000 - 4230 even...16-183  
4001 - 4231 odd...16-184  
4232 - 4598 even...16-180  
4233 - 4599 odd...16-182  
4600 - 4798 even...15-175  
4601 - 4799 odd...15-176  
4800 - 5198 even...15-174  
4801 - 5199 odd...15-173  
5200 - 5598 even...15-170  
5201 - 5599 odd...15-172  
5600 - 5998 even...15-169  
5601 - 5999 odd...15-171  
6000 - 6398 even...15-168  
6001 - 6399 odd...17-200  
6400 - 8198 even...N.C.  
6401 - 7199 odd...17-199  
7201 - 7631 odd...17-194  
7633 - 8199 odd...17-193z  
8200 - 8399 .....17-193z  
8400 - 8799 .....76-LDT 89

ISHAM Av. W.  
7400 - 7799 .....9-140

JACKSON Blvd. E.  
0 - 599 .....32-515

JACKSON Blvd. W.  
0 - 399 .....32-514  
400 - 799 .....28-420  
800 - 1199 .....28-419  
1200 - 1599 .....28-418  
1600 - 1799 .....28-414  
1800 - 1999 .....28-413  
2000 - 2199 .....28-410z  
2200 - 2299 .....28-384z  
2300 - 2399 .....28-383  
2400 - 2599 .....28-382  
2600 - 2799 .....27-362  
2800 - 2999 .....27-373  
3000 - 3199 .....27-372  
3200 - 3399 .....27-369  
3400 - 3599 .....27-368  
3600 - 3799 .....27-363z  
3800 - 3999 .....26-352  
4000 - 4199 .....26-350  
4200 - 4399 .....26-349z  
4400 - 4545 .....26-348z  
4546 - 4598 even...26-348z  
4547 - 4599 odd...25-343

## JACKSON - KEDZIE

JACKSON Blvd. W. (Cont.)  
4600 - 5199 ..... 25-343  
5200 - 5999 ..... 25-341

JACKSON Dr. E.  
(see Jackson Blvd. E.)

JAMES St. W.  
2000 - 2199 ..... 61-806

JANE Ct. S.  
10000 -10099 ..... 72-917

JANSSEN Av. N.  
1950 - 2399 ..... 7-103  
2400 - 2799 ..... 7-101  
3400 - 3599 ..... 6-70  
3600 - 3999 ..... 6-69  
4800 - 5199 ..... 3-26

JARLATH St. W.  
2400 - 3199 ..... 2-16  
7200 - 7731 ..... 9-138

JARVIS Av. W.  
1200 - 1599 ..... 1-7  
1600 - 2121 ..... 1-6  
2122 - 2399 ..... 2-17  
2400 - 3199 ..... 2-16  
7200 - 7731 ..... 9-138

JASPER Pl. S.  
3500 - 3899 ..... 59-754

JEAN Av. N.  
6700 - 6899 ..... 12-152

JEFFERSON St. N.  
0 - 399 ..... 28-417  
400 - 499 ..... 24-320

JEFFERSON St. S.  
0 - 399 ..... 28-420  
400 - 799 ..... 28-423z  
800 - 1199 ..... 28-438z  
1200 - 1599 ..... 28-442z  
1600 - 2198 even... 31-501  
1601 - 2199 odd... 31-502

JEFFERY Av. S.  
6700 - 7098 even... 43-635  
6701 - 7099 odd... 43-636  
7100 - 7298 even... 43-639  
7101 - 7299 odd... 43-638  
7300 - 7498 even... 43-640  
7301 - 7499 odd... 43-641  
7500 - 7898 even... 43-644  
7501 - 7899 odd... 43-643  
7900 - 8899 (see Jeffery Blvd. S.)  
8900 - 9431 ..... 48-678  
9432 -10299 ..... 51-702z  
10300-12999 ..... 51-700z  
13000-13799 ..... 55-719z

JEFFERY Blvd. S.  
6700 - 7899 (see Jeffery Av. S.)  
7900 - 8299 ..... 46-662  
8300 - 8699 ..... 45-659  
8700 - 8899 ..... 48-675  
8900 - 9431 ..... 48-678  
9432 -13799 (see Jeffery Av. S.)

JEROME St. W.  
2400 - 3199 ..... 2-16  
7200 - 7761 ..... 9-138

JERSEY Av. N.  
6000 - 6399 ..... 13-159a

JESSIE Ct. N.  
400 - 799 ..... 24-289

JONES St. N.  
2400 - 2661 ..... 22-243

JONQUIL Terrace W.  
1300 - 1731 ..... 1-8

JOURDAN Ct. S.  
1900 - 1999 ..... 31-500

JULIA Ct. W.  
2600 - 2799 ..... 22-245

JULIAN St. W.  
1600 - 1799 ..... 24-310

JUNEWAY Terrace W.  
1300 - 1831 ..... 1-8

JUNIOR Terrace W.  
600 - 799 ..... 3-21z  
800 - 1041 ..... 3-20

JUSTINE St. N.  
0 - 399 ..... 28-415

JUSTINE St. S.  
3100 - 3499 ..... 59-753  
3900 - 4599 ..... 61-785z  
4700 - 5099 ..... 61-792  
5100 - 5499 ..... 61-809z  
5500 - 5899 ..... 67-857  
5900 - 6299 ..... 67-858  
6300 - 6599 ..... 67-859  
6600 - 7099 ..... 67-867z  
7900 - 8199 ..... 71-906  
8200 - 8299 ..... 71-912a  
8300 - 8699 ..... 71-912d  
8700 - 8899 ..... 71-911  
8900 - 9499 ..... 73-926  
11500 -12299 ..... 53-711

KAMERLING Av. W.  
4000 - 4599 ..... 23-277  
4600 - 4899 ..... 25-329  
4900 - 5199 ..... 25-328  
5200 - 5599 ..... 25-327

KARLOV Av. N.  
0 - 399 ..... 26-347  
800 - 1199 ..... 23-278  
1200 - 1599 ..... 23-277  
1600 - 1799 ..... 23-265  
1800 - 1999 ..... 20-225  
2000 - 2299 ..... 20-224  
2300 - 2399 ..... 20-223  
2600 - 2799 ..... 22-236  
2800 - 3199 ..... 21-230  
3200 - 3599 ..... 16-192  
4500 - 4799 ..... 14-161  
4800 - 4999 ..... 14-160  
5000 - 5999 ..... 13-156  
6100 - 6399 ..... 12-155

KARLOV Av. S.  
0 - 599 ..... 26-350  
600 - 999 ..... 26-353z  
1000 - 1199 ..... 29-444  
1200 - 1599 ..... 29-460  
1600 - 2199 ..... 29-462  
2340 - 3099 ..... 30-477

KARLOV Av. S. (Cont.)  
3100 - 3799 ..... 30-479  
3914 - 4699 ..... 57-736  
4700 - 5099 ..... 57-737  
5210 - 5499 ..... 62-811  
5500 - 5899 ..... 62-812  
5900 - 6299 ..... 65-835  
6300 - 6699 ..... 65-836  
6700 - 7699 ..... 65-838a  
7700 - 7899 ..... 70-901a  
7900 - 8699 ..... 70-902c

KASSON Av. N.  
4400 - 4799 ..... 14-161

KEARSARGE Av. N.  
2800 - 3199 ..... 21-230

KEATING Av. N.  
1200 - 1599 ..... 25-329  
1600 - 1839 ..... 25-325  
1840 - 2399 ..... 19-220  
2800 - 3199 ..... 19-210  
3200 - 3599 ..... 15-179  
4500 - 4799 ..... 16-181  
4800 - 5199 ..... 14-160  
5600 - 6399 ..... 12-155

KEATING Av. S.  
3900 - 4699 ..... 56-720z  
4700 - 5099 ..... 56-722  
5100 - 5499 ..... 56-732  
5500 - 5899 ..... 56-733  
5900 - 6299 ..... 64-831  
6300 - 6699 ..... 64-832  
7700 - 7899 ..... 70-901a  
7900 - 8699 ..... 70-902c

KEDVALE Av. N.  
800 - 1199 ..... 23-278  
1200 - 1599 ..... 23-277  
1600 - 1799 ..... 23-265  
1800 - 1999 ..... 20-225  
2000 - 2299 ..... 20-224  
2300 - 2399 ..... 20-223  
3200 - 3599 ..... 16-192  
3600 - 3999 ..... 16-184  
4000 - 4399 ..... 16-183  
4500 - 4799 ..... 14-161  
4800 - 4999 ..... 14-160  
5000 - 5098 even... 14-160  
5001 - 5099 odd... 13-156  
5100 - 5999 ..... 13-156  
6000 - 6399 ..... 12-155

KEDVALE Av. S.  
600 - 999 ..... 26-353z  
1200 - 1599 ..... 29-460  
1600 - 2199 ..... 29-462  
2200 - 2359 ..... 29-464  
2360 - 3099 ..... 30-477  
3100 - 3799 ..... 30-479  
4000 - 4699 ..... 57-736  
4700 - 5099 ..... 57-737  
5210 - 5499 ..... 62-811  
5500 - 5899 ..... 62-812  
5900 - 6299 ..... 65-835  
6300 - 6699 ..... 65-836  
6700 - 7699 ..... 65-838a  
7700 - 7899 ..... 70-901a  
7900 - 8699 ..... 70-902c

KEDZIE Av. N.  
0 - 98 even... 27-357  
1 - 99 odd... 27-370  
100 - 398 even... 27-358  
101 - 399 odd... 27-359

## KEDZIE Av. N. (Cont.)

400	- 798	even...	23-281
401	- 799	odd...	23-282
800	- 1198	even...	23-275
801	- 999	odd...	23-276
1001	- 1599	odd...	24-285
1200	- 1598	even...	23-274
1600	- 1798	even...	23-272
1601	- 1799	odd...	23-273
1800	- 1998	even...	22-255
1801	- 1999	odd...	22-256
2000	- 2398	even...	22-253
2001	- 2399	odd...	22-254
2400	- 2798	even...	22-238
2401	- 2799	odd...	22-239
2800	- 3198	even...	21-232
2801	- 3199	odd...	21-233
3200	- 3598	even...	21-229
3201	- 3599	odd...	21-227
3600	- 3998	even...	16-186
3601	- 3999	odd...	16-187
4000	- 4398	even...	16-189
4001	- 4399	odd...	16-190
4400	- 4798	even...	14-163
4401	- 4799	odd...	14-164
4800	- 5126	even...	14-166
4801	- 5127	odd...	14-167
5128	- 5598	even...	13-157
5129	- 5599	odd...	13-158
5600	- 5999	.....	13-159b
6000	- 6399	.....	2-10
6400	- 7198	even...N.C.	
6401	- 6499	odd...	2-12
6501	- 7199	odd...	2-14
7200	- 7599	.....	2-16

## KEDZIE Av. S.

0	- 598	even...	27-369
1	- 599	odd...	27-372
600	- 898	even...	27-365
601	- 999	odd...	27-366
900	- 1198	even...	29-448
1001	- 1199	odd...	29-449
1200	- 1598	even...	29-452
1201	- 1599	odd...	29-454
1600	- 1799	.....	29-453
1800	- 1898	even...	29-468
1801	- 2099	odd...	29-469z
1900	- 2098	even...	29-470
2100	- 2198	even...	30-485z
2101	- 2199	odd...	30-487
2200	- 2598	even...	30-484
2201	- 2599	odd...	30-488
2600	- 3098	even...	30-491
2601	- 2999	odd...	30-492
3100	- 3520	even...	30-480z
3101	- 3521	odd...	30-493z
3522	- 3898	even...	58-741
3523	- 3899	odd...	58-740
3900	- 4698	even...	58-743z
3901	- 4499	odd...	58-745
4501	- 4699	odd...	58-746
4700	- 4898	even...	58-744
4701	- 4899	odd...	58-750z
4900	- 5498	even...	63-819z
4901	- 5099	odd...	63-816z
5101	- 5499	odd...	63-821
5500	- 5898	even...	63-820
5501	- 5899	odd...	63-822
5900	- 6298	even...	66-839
5901	- 6299	odd...	66-841
6300	- 6698	even...	66-840
6301	- 6499	odd...	66-842
6501	- 6699	odd...	66-846a

## KEDZIE Av. S. (Cont.)

6700	- 7099	.....	66-846b
7100	- 7499	.....	66-847a
7500	- 7899	.....	70-901b
7900	- 8698	even...	70-902b
7901	- 8699	odd...	70-902a
10232	- 10298	even...	N.C.
10233	- 10299	odd...	74-928
10230	- 10698	even...	74-929a
10301	- 11399	odd...	74-928
10700	- 11098	even...	74-929b
11100	- 11398	even...	74-929c
11400	- 11498	even...	74-929c
11401	- 11499	odd...	N.C.

## KEDZIE Blvd. N.

(see Kedzie Av. N.)

## KEEFE Av. S.

6820 - 6899 ..... 69-886

## KEELER Av. N.

0	- 398	even...	26-346
1	- 399	odd...	26-347
800	- 1199	.....	23-278
1200	- 1599	.....	23-277
1600	- 1799	.....	23-265
1800	- 1999	.....	20-225
2000	- 2299	.....	20-224
2300	- 2399	.....	20-223
2400	- 2799	.....	20-222
3200	- 3599	.....	16-192
3600	- 3999	.....	16-184
4000	- 4399	.....	16-183
4400	- 4499	.....	16-180
4500	- 4799	.....	14-161
4800	- 5099	.....	14-160
5100	- 5198	even...	14-160
5101	- 5199	odd...	13-156
6000	- 6399	.....	12-155

## KEELER Av. S.

0	- 598	even...	26-349z
1	- 599	odd...	26-350
600	- 999	.....	26-353z
1000	- 1199	.....	29-444
1200	- 1599	.....	29-460
1600	- 2199	.....	29-462
2200	- 2399	.....	29-464
2400	- 3099	.....	30-477
3100	- 3899	.....	30-479
3934	- 4699	.....	57-736
4700	- 5099	.....	57-737
5100	- 5199	.....	57-738
5200	- 5298	even...	57-738
5201	- 5299	odd...	62-811
5300	- 5499	.....	62-811
5500	- 5899	.....	62-812
5900	- 6299	.....	65-835
6300	- 6699	.....	65-836
6700	- 7699	.....	65-838a
7700	- 7899	.....	70-901a
7900	- 8699	.....	70-902c

## KEELEY St. S.

2800 - 3099 ..... 60-768

## KEENE Av. N.

6200 - 6399 ..... 12-155

## KELSO Av. N.

4600 - 4799 ..... 14-161

## KEMPER Pl. W.

500	- 599	.....	7-108
600	- 799	.....	7-107

## KENMORE Av. N.

1600	- 1999	.....	7-114
2000	- 2399	.....	7-105
2400	- 2799	.....	7-110
2800	- 3199	.....	6-80
3200	- 3499	.....	6-84
3600	- 3799	.....	6-94
3800	- 3999	.....	6-97
4000	- 4398	even...	3-19
4001	- 4399	odd...	3-20
4400	- 4799	.....	3-23
4800	- 5199	.....	3-27
5200	- 5599	.....	3-35
5600	- 5931	.....	3-37
5932	- 6399	.....	3-39

## KENNETH Av. N.

0	- 399	.....	26-345
1800	- 1999	.....	20-225
2000	- 2299	.....	20-224
2300	- 2399	.....	20-223
2800	- 3199	.....	20-221
3200	- 3599	.....	16-191
3600	- 3999	.....	16-182
4000	- 4399	.....	16-180
4400	- 4799	.....	16-181
4800	- 5199	.....	14-160
5600	- 6399	.....	12-155

## KENNETH Av. S.

700	- 799	.....	26-353z
1200	- 1599	.....	29-460
2200	- 2429	.....	29-464
2500	- 3099	.....	30-477
4700	- 5099	.....	57-737
5100	- 5299	.....	57-738
5300	- 5499	.....	62-811
5500	- 5899	.....	62-812
5900	- 6299	.....	65-835
6300	- 6699	.....	65-836
6700	- 7699	.....	65-838a
7900	- 8699	.....	70-902c

## KENNICOTT Av. N.

4500	- 4531	.....	16-180
4532	- 4699	.....	14-161

## KENNISON Av. N.

5000 - 5099 ..... 14-160

## KENOSHA Av. N.

2800	- 3099	.....	20-221
3100	- 3199	.....	21-230

## KENSINGTON Av. E.

0	- 419	.....	53-712
420	- 899	.....	54-717z

## KENTON Av. N.

0	- 399	.....	26-345
400	- 799	.....	25-337
800	- 1199	.....	23-278
1600	- 1799	.....	23-265
2400	- 2799	.....	19-215
3200	- 3599	.....	16-191
3600	- 3999	.....	15-176
4400	- 4799	.....	16-181
4800	- 5199	.....	14-160
5600	- 6399	.....	12-155

## KENTON Av. S.

0	- 298	even...	25-343
1	- 299	odd...	26-348z
1200	- 2198	even...N.C.	
1201	- 1599	odd...	29-460

## KENTON - KINZIE

## KENTON Av. S. (Cont.)

1601 - 2199 odd...29-46z  
3900 - 4699 .....56-720z  
7700 - 7899 .....70-901a  
7900 - 8699 .....70-902c

## KENTUCKY Av. N.

4800 - 5199 .....14-160

## KENWOOD Av. S.

4700 - 5099 .....39-598  
5100 - 5199 .....41-610  
5200 - 5499 .....41-614  
5500 - 5999 .....41-619  
6000 - 6299 .....42-630  
6300 - 6599 .....42-631  
6600 - 6698 even...42-631  
6601 - 6699 odd...42-633  
6700 - 6899 .....43-645  
6900 - 7098 even...69-887  
6901 - 7099 odd...43-645  
7100 - 7499 .....43-646  
7500 - 7599 .....43-647  
7800 - 7899 .....45-660  
7900 - 8699 .....45-661  
8700 - 8899 .....48-676  
9300 - 9499 .....47-673z

## KEOKUK Av. N.

4400 - 4599 .....16-180

## KEOTA Av. N.

6600 - 6799 .....12-152

## KERBS Av. N.

5626 - 5999 .....12-155

## KERCHEVAL Av. N.

5700 - 5799 .....12-155

## KERFOOT Av. S.

8300 - 8629 .....71-909

## KEWANEE Av. N.

4600 - 4799 .....14-161

## KEYSTONE Av. N.

0 - 399 .....26-347  
800 - 1199 .....23-278  
1200 - 1599 .....23-277  
1600 - 1799 .....23-265  
1800 - 1999 .....20-225  
2000 - 2299 .....20-224  
2300 - 2399 .....20-223  
3200 - 3599 .....16-192  
3600 - 3999 .....16-184  
4000 - 4399 .....16-183  
4400 - 4799 .....14-161  
4800 - 4999 .....14-160  
5000 - 6121 .....13-156  
6122 - 6399 .....12-155

## KILBOURN Av. N.

0 - 399 .....26-345  
800 - 1199 .....23-278  
1600 - 1799 .....23-265  
1800 - 1999 .....20-225  
2000 - 2299 .....20-224  
2300 - 2399 .....20-223  
2400 - 2799 .....20-222  
2800 - 3199 .....20-221  
3200 - 3599 .....16-191  
3600 - 3999 .....16-182  
4000 - 4399 .....16-180

## KILBOURN Av. N. (Cont.)

4400 - 4799 .....16-181  
4800 - 5199 .....14-160  
5600 - 6399 .....12-155

## KILBOURN Av. S.

0 - 699 .....26-348z  
700 - 899 .....26-353z  
900 - 1199 .....29-444  
1200 - 1599 .....29-460  
1600 - 2199 .....29-462  
2500 - 3099 .....30-477  
3100 - 3899 .....30-479  
4700 - 5099 .....57-737  
5100 - 5299 .....57-738  
5300 - 5340 even...57-738  
5301 - 5341 odd...62-811  
5342 - 5499 .....62-811  
5500 - 5899 .....62-812  
5900 - 6299 .....65-835  
6300 - 6699 .....65-836  
6700 - 7699 .....65-838a  
7700 - 7899 .....70-901a  
7900 - 8699 .....70-902c

## KILDARE Av. N.

0 - 399 .....26-346  
800 - 1199 .....23-278  
1200 - 1599 .....23-277  
1600 - 1799 .....23-265  
1800 - 1999 .....20-225  
2000 - 2299 .....20-224  
2300 - 2399 .....20-223  
2400 - 2799 .....20-222  
2800 - 3099 .....20-221  
3100 - 3198 even...20-221  
3101 - 3199 odd...21-230  
3200 - 3598 even...16-191  
3201 - 3599 odd...16-192  
3600 - 3999 .....16-182  
4000 - 4615 .....16-180  
4616 - 4799 .....14-161  
4800 - 5199 .....14-160  
5800 - 6399 .....12-155

## KILDARE Av. S.

0 - 513 .....26-349z  
514 - 598 even...26-353z  
515 - 599 odd...26-349z  
600 - 799 .....26-353z  
800 - 998 even...29-444  
801 - 999 odd...26-353z  
1000 - 1199 .....29-444  
1200 - 1599 .....29-460  
1600 - 2199 .....29-462  
2200 - 2419 .....29-464  
2420 - 3099 .....30-477  
4000 - 4699 .....57-736  
4700 - 5099 .....57-737  
5100 - 5299 .....57-738  
5300 - 5499 .....62-811  
5500 - 5899 .....62-812  
5900 - 6299 .....65-835  
6300 - 6699 .....65-836  
6700 - 7699 .....65-838a  
7900 - 8699 .....70-902c

## KILPATRICK Av. N.

0 - 399 .....25-340  
400 - 799 .....25-337  
800 - 1199 .....25-333  
1200 - 1599 .....25-329  
1600 - 1839 .....25-325  
1840 - 2399 .....19-220  
2400 - 2799 .....19-215

## KILPATRICK Av. N. (Cont.)

2800 - 3199 .....19-210  
3200 - 3599 .....15-179  
3600 - 3999 .....15-176  
4000 - 4331 .....15-175  
4418 - 4799 .....16-181  
4800 - 5199 .....14-160  
5600 - 6399 .....12-155

## KILPATRICK Av. S.

0 - 599 .....25-343  
600 - 1199 .....25-344  
3900 - 4699 .....56-720z  
4700 - 5099 .....56-722  
5100 - 5499 .....56-732  
5500 - 5899 .....56-733  
5900 - 6299 .....64-831  
6300 - 6699 .....64-832  
7700 - 7899 .....70-901a  
7900 - 8699 .....70-902c

## KIMBALL Av. N.

1600 - 1799 .....23-272  
1800 - 1999 .....22-255  
2000 - 2399 .....22-253  
2400 - 2799 .....22-238  
2800 - 3199 .....21-232  
3200 - 3599 .....21-229  
3600 - 3999 .....16-186  
4000 - 4399 .....16-189  
4400 - 4799 .....14-163  
4800 - 4999 .....14-166  
5000 - 5599 .....13-157  
5600 - 5999 .....13-159b  
6000 - 6399 .....13-159a

## KIMBARK Av. S.

4700 - 5099 .....39-598  
5100 - 5199 .....41-610  
5200 - 5499 .....41-614  
5500 - 5999 .....41-619  
6000 - 6299 .....42-630  
6300 - 6699 .....42-631  
6700 - 7099 .....69-887  
7100 - 7298 even...69-891  
7101 - 7299 odd...43-646  
7300 - 7499 .....43-646  
7500 - 7549 .....43-647  
7600 - 7899 .....45-660  
7900 - 8699 .....45-661  
8700 - 8899 .....48-676  
9200 - 9499 .....47-673z

## KIMBERLY Av. N.

5000 - 5099 .....14-160

## KINGSBURY St. N.

300 - 727 .....8-134  
728 - 799 .....8-133  
850 - 1199 .....8-126  
1200 - 1599 .....8-120  
1600 - 1949 .....7-114  
1950 - 2083 .....7-104

## KINGSDALE Av. N.

5734 - 5799 .....12-155

## KINGSTON Av. S.

7300 - 7899 .....43-642a  
7900 - 8699 .....46-663  
8700 - 8819 .....46-668z  
8820 - 9499 .....48-679z

## KINZIE St. E.

0 - 131 .....8-137

## KINZIE St. W.

0 - 37	.....8-136
38 - 199	.....8-135
200 - 399	.....8-134
400 - 798	even...24-320
801 - 799	odd....28-417
800 - 1198	even...24-318z
801 - 1199	odd....28-416
1200 - 1398	even...24-317
1201 - 1599	odd....28-415
1460 - 1598	even...24-313
1600 - 1798	even...24-291
1601 - 1999	odd....28-378z
1800 - 1998	even...24-290
2000 - 2198	even...24-289
2001 - 2399	odd....28-377z
2200 - 2398	even...24-288
4000 - 4199	.....26-347
4200 - 4399	.....26-346
4400 - 4599	.....26-345
4600 - 4898	even...25-337
4601 - 5199	odd....25-340
4900 - 5198	even...25-336
5200 - 5499	.....25-335

## KINZUA Av. N.

5900 - 6799	.....12-154z
-------------	--------------

## KIONA Av. N.

4600 - 4799	.....14-161
-------------	-------------

## KIRBY Av. N.

5700 - 5899	.....12-155
-------------	-------------

## KIRKLAND Av. S.

2200 - 2429	.....29-464
7900 - 8699	.....70-902c

## KIRKWOOD Av. N.

6000 - 6399	.....12-155
-------------	-------------

## KNOX Av. N.

1840 - 2399	.....19-220
2800 - 3199	.....19-210
3200 - 3299	.....15-179
3300 - 3398	even...15-179
3301 - 3399	odd....16-191
3400 - 3599	.....15-179
4000 - 4399	.....16-180
4400 - 4799	.....16-181
5600 - 6399	.....12-155

## KNOX Av. S.

3900 - 4699	.....56-720z
4700 - 5099	.....56-722
5100 - 5499	.....56-732
5500 - 5899	.....56-733
5900 - 6299	.....64-831
6300 - 6699	.....64-832
7700 - 7899	.....70-901a
7900 - 8699	.....70-902c

## KOLIN Av. N.

0 - 399	.....26-346
800 - 1199	.....23-278
1200 - 1599	.....23-277

## KOLIN Av. S.

1200 - 1599	.....29-460
2200 - 2429	.....29-464
2430 - 3099	.....30-477
3100 - 3899	.....30-479
4000 - 4699	.....57-736
4700 - 5099	.....57-737
5100 - 5299	.....57-738

## KOLIN Av. S. (Cont.)

5300 - 5499	.....62-811
5500 - 5899	.....62-812
5900 - 6299	.....65-835
6300 - 6699	.....65-836
6700 - 7699	.....65-838a
7900 - 8699	.....70-902c

## KOLMAR Av. N.

0 - 399	.....26-345
800 - 1199	.....23-278
1600 - 1799	.....23-265
2000 - 2299	.....20-224
2800 - 3199	.....20-221
3200 - 3599	.....16-191
4000 - 4399	.....16-180
4800 - 5199	.....14-160
5600 - 6399	.....12-155

## KOLMAR Av. S.

300 - 598	even...25-343
301 - 599	odd....26-348z
600 - 699	.....26-348z
700 - 899	.....26-353z
900 - 1199	.....29-444
1200 - 1599	.....29-460
2600 - 3099	.....30-477
5100 - 5341	.....57-738
5500 - 5899	.....62-812
5900 - 6299	.....65-835
6700 - 7699	.....65-838a
7700 - 7899	.....70-901a
7900 - 8699	.....70-902c

## KOMENSKY Av. S.

1200 - 1599	.....29-460
1600 - 2199	.....29-462
2340 - 3099	.....30-477
3100 - 3799	.....30-479
3900 - 4699	.....57-736
4700 - 5099	.....57-737
5210 - 5499	.....62-811
5500 - 5899	.....62-812
5900 - 6299	.....65-835
6300 - 6699	.....65-836
6700 - 7699	.....65-838a
7700 - 7899	.....70-901a
7900 - 8699	.....70-902c

## KOSTNER Av. N.

0 - 398	even...26-345
1 - 399	odd....26-346
800 - 1199	.....23-278
1200 - 1599	.....23-277
1600 - 1799	.....23-265
1800 - 1999	.....20-225
2000 - 2299	.....20-224
2300 - 2399	.....20-223
2400 - 2799	.....20-222
2800 - 3199	.....20-221
3200 - 3599	.....16-191
3600 - 3999	.....16-182
4000 - 4399	.....16-180
4400 - 4798	even...16-181
4401 - 4699	odd....16-180
4701 - 4799	odd....14-161
4800 - 5199	.....14-160
5200 - 5599	.....13-156
5600 - 5798	even...12-155
5601 - 5799	odd....13-156
5800 - 6399	.....12-155

## KOSTNER Av. S.

0 - 598	even...26-348z
1 - 599	odd....26-349z
600 - 817	.....26-353z
818 - 1199	.....29-444
1200 - 1599	.....29-460
1600 - 2199	.....29-462
2200 - 2429	.....29-464
2430 - 3099	.....30-477
3100 - 3299	.....30-479
4700 - 5099	.....57-737
5100 - 5299	.....57-738
5300 - 5499	.....62-811
5500 - 5899	.....62-812
5900 - 6299	.....65-835
6300 - 6699	.....65-836
6700 - 7699	.....65-838a
7700 - 7899	.....70-901a
7900 - 8699	.....70-902c

## KREITER Av. S.

9300 - 9499	.....52-705
-------------	-------------

## KRUGER Av. N.

4800 - 5199	.....14-160
-------------	-------------

## LACEY Av. N.

5700 - 5899	.....12-154z
-------------	--------------

## LA CROSSE Av. N.

0 - 399	.....25-340
1600 - 1899	.....25-324
1900 - 2399	.....19-219
4000 - 4799	.....15-174
4800 - 5599	.....12-153
5600 - 6399	.....12-154z

## LA CROSSE Av. S.

4300 - 4699	.....56-723
4700 - 5099	.....56-724
5100 - 5499	.....56-731
6300 - 6499	.....64-834

## LAFAYETTE Av. S.

5500 - 6099	.....40-606
6100 - 6699	.....69-895
6700 - 7099	.....69-898
7100 - 7499	.....69-899
7500 - 7899	.....69-900
7900 - 8699	.....44-656z
8700 - 9099	.....44-655
9100 - 9499	.....49-685
9500 - 9899	.....49-683z
9900 - 10299	.....49-690
10300 - 11099	.....49-691
11500 - 11899	.....53-714
11900 - 12799	.....53-715

## LAFLIN Pl. S.

3100 - 3499	.....59-753
3500 - 3899	.....59-754

## LAFLIN St. N.

0 - 399	.....28-415
---------	-------------

## LAFLIN St. S.

0 - 399	.....28-418
400 - 799	.....28-407
800 - 1199	.....28-428
1200 - 1599	.....28-434z
1600 - 2198	even...31-495
1601 - 2199	odd....31-496
2200 - 2599	.....31-498z
3900 - 4599	.....61-785z
4600 - 4699	.....61-787

LAF LIN St. S. (Cont.)

4700 - 5099 ..... 61-792  
 5100 - 5499 ..... 61-809z  
 5500 - 5899 ..... 67-857  
 5900 - 6299 ..... 67-858  
 6300 - 6599 ..... 67-859  
 6600 - 7099 ..... 67-867z  
 7100 - 7499 ..... 67-869  
 7500 - 7899 ..... 71-907  
 7900 - 8199 ..... 71-906  
 8200 - 8299 ..... 71-912a  
 8300 - 8699 ..... 71-912d  
 8700 - 8899 ..... 71-911  
 8900 - 9499 ..... 73-926  
 11100 - 11499 ..... 75-935  
 11500 - 12299 ..... 53-711

LAKE St. E.

0 - 599 ..... 32-512

LAKE St. W.

0 - 399 ..... 32-511  
 400 - 799 ..... 28-417  
 800 - 1199 ..... 28-416  
 1200 - 1599 ..... 28-415  
 1600 - 1999 ..... 28-378z  
 2000 - 2399 ..... 28-377z  
 2400 - 2599 ..... 28-376z  
 2600 - 2630 even... 27-360  
 2601 - 2631 odd... 28-376z  
 2632 - 2799 ..... 27-360  
 2800 - 3199 ..... 27-359  
 3200 - 3399 ..... 27-358  
 3400 - 3799 ..... 27-355  
 3800 - 3999 ..... 26-351  
 4000 - 4199 ..... 26-347  
 4200 - 4399 ..... 26-346  
 4400 - 4599 ..... 26-345  
 4600 - 5199 ..... 25-340  
 5200 - 5598 even... 25-335  
 5201 - 5599 odd... 25-339  
 5600 - 5998 even... 25-334  
 5601 - 5999 odd... 25-338

LAKE PARK Av. S.

2200 - 2599 ..... 33-519z  
 2600 - 3099 ..... 35-549  
 3500 - 3699 ..... 36-558  
 3700 - 3919 ..... 36-560  
 3920 - 4299 ..... 36-562  
 4300 - 4432 even... 39-594  
 4301 - 4433 odd... 39-595  
 4434 - 4699 ..... 39-595  
 4700 - 4709 ..... 39-598  
 4710 - 4712 even... 39-598  
 4711 - 4713 odd... 39-599  
 4714 - 5099 ..... 39-599  
 5100 - 5199 ..... 41-611  
 5200 - 5498 even... 41-613z  
 5201 - 5299 odd... 41-611  
 5301 - 5499 odd... 41-612  
 5500 - 5698 even... 41-620z  
 5501 - 5699 odd... 41-621z  
 7100 - 7299 ..... 43-637  
 7300 - 7841 ..... 43-642b

LAKE SHORE Dr. E.

138 - 398 even... 8-131  
 137 - 399 odd... 8-132  
 400 - 599 ..... 32-512

LAKE SHORE Dr. N.

0 - 399 ..... 32-512  
 400 - 999 ..... 8-132  
 1000 - 1199 ..... 8-131  
 1200 - 1599 ..... 8-125

LAKE SHORE Dr. N. (Cont.)

1600 - 1999 ..... 7-119  
 2000 - 2399 ..... 7-109  
 2400 - 2799 ..... 7-113  
 2800 - 2999 ..... 6-79  
 3000 - 3199 ..... 6-83  
 3200 - 3499 ..... 6-87  
 3500 - 3799 ..... 6-92  
 3800 - 3999 ..... 6-99  
 4000 - 4799 ..... 3-21z  
 4800 - 5199 ..... 3-28  
 5200 - 5599 ..... 3-35  
 5600 - 5699 ..... 3-37

LAKE SHORE Dr. S.

0 - 599 ..... 32-515  
 600 - 1199 ..... 32-516  
 1200 - 2199 ..... 33-517  
 2200 - 2599 ..... 33-519z  
 2600 - 3099 ..... 35-549  
 3100 - 3499 ..... 35-554z  
 3500 - 3699 ..... 36-558  
 3700 - 3919 ..... 36-560  
 3920 - 4299 ..... 36-562  
 4300 - 4699 ..... 39-595  
 4700 - 5099 ..... 39-599  
 5100 - 5299 ..... 41-611  
 5300 - 5499 ..... 41-612  
 5500 - 5999 ..... 41-621z  
 6000 - 6299 ..... 42-632

LAKE SHORE Dr. West S.

1200 - 2199 ..... 33-517  
 2200 - 2599 ..... 33-519z  
 4900 - 5099 ..... 39-599  
 5100 - 5299 ..... 41-611

LAKESIDE Pl. W.

400 - 799 ..... 3-21z  
 800 - 999 ..... 3-24

LAKE VIEW Av. N.

2400 - 2799 ..... 7-113

LAKWOOD Av. N.

1950 - 2399 ..... 7-104  
 2400 - 2799 ..... 7-102  
 2800 - 3199 ..... 6-74  
 3200 - 3399 ..... 6-77  
 3400 - 3599 ..... 6-88  
 3600 - 3799 ..... 6-93  
 3800 - 3999 ..... 6-96  
 5200 - 5599 ..... 3-34  
 5600 - 5999 ..... 3-36  
 6000 - 6399 ..... 3-38  
 6400 - 7199 ..... 1-5a

LAMBERT Av. N.

5700 - 5899 ..... 12-154z

LAMON Av. N.

0 - 399 ..... 25-340  
 400 - 798 even... 25-336  
 401 - 799 odd... 25-337  
 800 - 1198 even... 25-332  
 801 - 1199 odd... 25-333  
 1200 - 1598 even... 25-328  
 1201 - 1599 odd... 25-329  
 1600 - 1899 ..... 25-324  
 1900 - 2399 ..... 19-219  
 2400 - 2799 ..... 19-214  
 2800 - 3199 ..... 19-209  
 3200 - 3599 ..... 15-179  
 3600 - 3999 ..... 15-173  
 4000 - 4799 ..... 15-174  
 4800 - 5599 ..... 12-153

LAMON Av. S.

600 - 1199 ..... 25-344  
 4300 - 4699 ..... 56-723  
 4700 - 5099 ..... 56-724  
 5100 - 5499 ..... 56-731  
 6300 - 6499 ..... 64-834

LANDERS Av. N.

5900 - 6399 ..... 12-154z

LANGLEY Av. S.

3500 - 3899 ..... 36-559  
 3900 - 4299 ..... 38-575  
 4300 - 4599 ..... 38-584  
 4600 - 4699 ..... 38-590  
 4700 - 5099 ..... 38-591  
 6000 - 6299 ..... 42-624  
 6300 - 6699 ..... 42-625  
 6700 - 6899 ..... 42-634  
 7100 - 7499 ..... 69-889  
 7500 - 7899 ..... 69-893  
 7900 - 8699 ..... 44-649  
 8700 - 8931 ..... 44-652  
 8932 - 9415 ..... 44-657  
 9416 - 9499 ..... 49-695  
 10300 - 11099 ..... 50-698z  
 11100 - 11499 ..... 50-699z  
 11500 - 13799 ..... 54-717z

LANSING Av. N.

5700 - 5899 ..... 12-154z

LAPORTE Av. N.

0 - 399 ..... 25-340  
 1900 - 2399 ..... 19-219  
 4000 - 4799 ..... 15-174  
 4800 - 5599 ..... 12-153

LAPORTE Av. S.

4300 - 4699 ..... 56-723  
 4700 - 5099 ..... 56-724  
 5100 - 5499 ..... 56-731  
 6300 - 6499 ..... 64-834

LARAMIE Av. N.

0 - 398 even... 25-339  
 1 - 399 odd... 25-340  
 400 - 798 even... 25-335  
 401 - 799 odd... 25-336  
 800 - 1198 even... 25-331  
 801 - 1199 odd... 25-332  
 1200 - 1598 even... 25-327  
 1201 - 1599 odd... 25-328  
 1600 - 1918 even... 25-323  
 1601 - 1919 odd... 25-324  
 1920 - 2398 even... 19-218  
 1921 - 2399 odd... 19-219  
 2400 - 2798 even... 19-213  
 2401 - 2799 odd... 19-214  
 2800 - 3198 even... 19-208  
 2801 - 3199 odd... 19-209  
 3200 - 3598 even... 15-178  
 3201 - 3599 odd... 15-179  
 3600 - 3998 even... 15-172  
 3601 - 3999 odd... 15-173  
 4000 - 4798 even... 15-170  
 4001 - 4799 odd... 15-174  
 4800 - 5399 ..... 11-150

LARAMIE Av. S.

0 - 598 even... 25-341  
 1 - 599 odd... 25-343  
 600 - 1198 even... 25-342  
 601 - 1199 odd... 25-344  
 4354 - 5098 even... N.C.

## LARAMIE Av. S. (Cont.)

4355 - 4699 odd...56-723  
 4701 - 5099 odd...56-724  
 5100 - 5498 even...56-729  
 5101 - 5499 odd...56-731  
 6300 - 6499 .....64-834

## LARCHMONT Av. W.

1800 - 1999 .....5-55

## LARNED Av. N.

5300 - 5399 .....11-150

## LARRABEE St. N.

650 - 727 .....8-134  
 728 - 798 even...24-320  
 729 - 999 odd...8-133  
 800 - 1198 even...8-126  
 1001 - 1199 odd...8-127  
 1200 - 1598 even...8-121  
 1201 - 1599 odd...8-122  
 1600 - 1998 even...7-116  
 1601 - 1799 odd...7-118  
 1801 - 1999 odd...7-117  
 2000 - 2398 even...7-107  
 2001 - 2399 odd...7-108

## LA SALLE St. N.

0 - 299 .....32-511  
 300 - 799 .....8-135  
 800 - 1199 .....8-129  
 1200 - 1598 even...8-123  
 1201 - 1599 odd...8-124  
 1600 - 1999 .....7-119

## LA SALLE St. S.

0 - 99 .....32-513  
 100 - 1199 .....32-514  
 1200 - 1799 .....33-522  
 1800 - 2199 .....34-523  
 2200 - 2599 .....34-524  
 2600 - 3099 .....34-527z  
 5100 - 5499 .....37-569z  
 5500 - 6099 .....68-878  
 6100 - 6298 even...68-878  
 6101 - 6299 odd...69-895  
 7900 - 8699 .....44-656z  
 9100 - 9499 .....49-685  
 9500 - 9899 .....49-683z  
 9900 - 10299 .....49-690  
 10300 - 11099 .....49-691  
 11500 - 11899 .....53-714  
 11900 - 12799 .....53-715

## LAS CASAS Av. N.

5600 - 5799 .....12-154z

## LATHAM Av. N.

5400 - 5499 .....12-153

## LATROBE Av. N.

0 - 399 .....25-339  
 400 - 799 .....25-335  
 800 - 1199 .....25-331  
 1200 - 1599 .....25-327  
 1600 - 1949 .....25-323  
 1950 - 2399 .....19-218  
 4800 - 5399 .....11-150

## LATROBE Av. S.

5100 - 5499 .....56-729  
 6300 - 6499 .....64-834

## LAUREL St. S.

3900 - 4299 .....61-785z

## LAVERGNE Av. N.

0 - 399 .....25-340  
 400 - 799 .....25-336  
 800 - 1199 .....25-332  
 1200 - 1599 .....25-328  
 1900 - 2399 .....19-219  
 2400 - 2799 .....19-214  
 2800 - 3199 .....19-209  
 3200 - 3599 .....15-179  
 3600 - 3999 .....15-173  
 4000 - 4799 .....15-174  
 4800 - 5030 even...11-150  
 4801 - 5031 odd...12-153  
 5032 - 5599 .....12-153

## LAVERGNE Av. S.

0 - 599 .....25-343  
 600 - 1199 .....25-344  
 4300 - 4699 .....56-723  
 4700 - 5099 .....56-724  
 5100 - 5499 .....56-731  
 6300 - 6499 .....64-834

## LAWLER Av. N.

400 - 799 .....25-336  
 800 - 1199 .....25-332  
 1200 - 1599 .....25-328  
 1900 - 2399 .....19-219  
 4000 - 4799 .....15-174  
 5032 - 5599 .....12-153

## LAWLER Av. S.

4313 - 4699 .....56-723  
 4700 - 5099 .....56-724  
 5100 - 5499 .....56-731  
 6300 - 6499 .....64-834

## LAWDALE Av. N.

400 - 799 .....23-280  
 800 - 1199 .....23-270  
 1200 - 1599 .....23-268  
 1600 - 1799 .....23-266  
 1800 - 1999 .....22-251  
 2000 - 2399 .....22-249  
 2400 - 2799 .....22-237  
 2800 - 3199 .....21-231  
 3200 - 3599 .....21-228  
 3600 - 3999 .....16-185  
 4000 - 4399 .....16-188  
 4400 - 4799 .....14-162  
 4800 - 5105 .....14-165  
 5600 - 6399 .....13-159a

## LAWNDALE Av. S.

0 - 899 .....27-363z  
 900 - 1011 .....29-447  
 1200 - 1599 .....29-450a  
 1600 - 2099 .....29-451  
 2100 - 2199 .....29-466  
 2200 - 2599 .....30-481  
 2600 - 3099 .....30-478  
 3100 - 3699 .....30-480z  
 4700 - 4939 .....57-735  
 4940 - 5499 .....62-814z  
 5500 - 5899 .....62-813  
 5900 - 6299 .....65-837  
 6300 - 6699 .....65-836  
 6700 - 7399 .....65-838b  
 7500 - 7899 .....70-901a  
 7900 - 8699 .....70-902b  
 9900 - 10699 .....74-929a  
 10700 - 11099 .....74-929b  
 11100 - 11499 .....74-929c

## LAWRENCE Av. W.

600 - 998 even...3-28  
 601 - 799 odd...3-21z  
 801 - 999 odd...3-24  
 1000 - 1198 even...3-27  
 1001 - 1199 odd...3-23  
 1200 - 1498 even...3-26  
 1201 - 1499 odd...3-22  
 1500 - 1798 even...3-30  
 1501 - 1799 odd...3-29  
 1800 - 2398 even...4-46  
 1801 - 1999 odd...4-45  
 2001 - 2399 odd...4-44  
 2400 - 2798 even...4-47  
 2401 - 2899 odd...4-43  
 2800 - 2898 even...4-48  
 2900 - 3198 even...14-167  
 2901 - 3199 odd...14-164  
 3200 - 3598 even...14-166  
 3201 - 3599 odd...14-163  
 3600 - 3998 even...14-165  
 3601 - 3999 odd...14-162  
 4000 - 4798 even...14-160  
 4001 - 4399 odd...14-161  
 4401 - 4799 odd...16-181  
 4800 - 4998 even...12-153  
 4801 - 5199 odd...15-174  
 5000 - 5598 even...11-150  
 5201 - 5599 odd...15-170  
 5600 - 5999 .....15-169  
 6000 - 6399 .....15-168  
 8400 - 8798 even...N.C.  
 8401 - 8799 odd...76-LDT 89

## LEADER Av. N.

5900 - 6399 .....12-154z

## LEAMINGTON Av. N.

0 - 399 .....25-340  
 400 - 799 .....25-336  
 800 - 1199 .....25-332  
 1200 - 1599 .....25-328  
 1900 - 2399 .....19-219  
 4000 - 4799 .....15-174  
 4800 - 5331 .....11-150

## LEAMINGTON Av. S.

0 - 599 .....25-343  
 600 - 1199 .....25-344  
 4338 - 4340 even...N.C.  
 4339 - 4341 odd...56-723  
 4342 - 4699 .....56-723  
 4700 - 5099 .....56-724  
 5100 - 5499 .....56-731  
 6300 - 6499 .....64-834

## LEAVENWORTH Av. N.

5500 - 5599 .....11-151

## LEAVITT St. N.

0 - 98 even...28-381  
 1 - 99 odd...28-412  
 100 - 399 .....28-377z  
 400 - 798 even...24-288  
 401 - 799 odd...24-289  
 800 - 1198 even...24-304  
 801 - 1129 odd...24-29z  
 1131 - 1599 odd...24-300  
 1200 - 1598 even...24-299  
 1600 - 1731 .....24-296  
 1732 - 1830 even...22-260  
 1733 - 1831 odd...24-305z  
 1832 - 1999 .....22-260  
 2000 - 2398 even...22-247  
 2001 - 2399 odd...22-248  
 2400 - 2599 .....22-243  
 2600 - 2799 .....7-100

## LEAVITT - LINDER

## LEAVITT St. N. (Cont.)

2800 - 2931 .....5-60  
 2932 - 3198 even.....5-59  
 2933 - 3199 odd.....5-60  
 3200 - 3398 even.....5-62  
 3201 - 3399 odd.....5-63  
 3400 - 3598 even.....5-65  
 3401 - 3599 odd.....5-56  
 3600 - 3999 .....5-54  
 4000 - 4399 .....5-53  
 4400 - 4599 .....4-41  
 4600 - 4799 .....4-44  
 4800 - 5199 .....4-46  
 5200 - 5999 .....4-49z  
 6000 - 6399 .....2-11  
 6400 - 6799 .....2-13

## LEAVITT St. S.

0 - 398 even...28-384z  
 1 - 399 odd...28-410z  
 400 - 599 .....28-389z  
 600 - 999 .....28-401z  
 1000 - 1199 .....28-431z  
 1200 - 1599 .....28-395  
 1600 - 2199 .....31-505  
 2200 - 3099 .....31-506  
 3200 - 3499 .....59-758  
 3500 - 3899 .....59-756z  
 3900 - 4699 .....61-782  
 4900 - 5499 .....63-818z  
 7100 - 7499 .....67-866  
 8700 - 9499 .....72-915  
 9500 -10299 .....72-916  
 10300 -10699 .....72-918

## LECLAIRE Av. N.

0 - 399 .....25-340  
 400 - 799 .....25-336  
 800 - 1199 .....25-332  
 1200 - 1599 .....25-328  
 1600 - 1899 .....25-324  
 1900 - 2399 .....19-219  
 2400 - 2799 .....19-214  
 2800 - 3199 .....19-209  
 3200 - 3599 .....15-179  
 3600 - 3999 .....15-173  
 4000 - 4799 .....15-174  
 4800 - 5031 .....11-150  
 5032 - 5298 even...11-150  
 5033 - 5299 odd...12-153

## LECLAIRE Av. S.

4327 - 4699 .....56-723  
 4700 - 5099 .....56-724  
 5100 - 5499 .....56-731  
 6300 - 6499 .....64-834

## LEE Pl. W.

2000 - 2199 .....24-289

## LEGETT Av. N.

5900 - 6399 .....12-154z

## LEHIGH Av. N.

6100 - 6833 .....12-152  
 6834 - 7198 even...12-152  
 6835 - 7199 odd....N.C.

## LEHMANN Ct. N.

2400 - 2799 .....7-113

## LELAND Av. W.

400 - 799 .....3-21z  
 800 - 999 .....3-24  
 1000 - 1199 .....3-23

## LELAND Av. W. (Cont.)

1200 - 1499 .....3-22  
 1500 - 1799 .....3-29  
 1800 - 1999 .....4-45  
 2000 - 2399 .....4-44  
 2400 - 2799 .....4-43  
 2800 - 3199 .....14-164  
 3200 - 3599 .....14-163  
 3600 - 3999 .....14-162  
 4000 - 4345 .....14-161  
 4346 - 4354 even...14-161  
 4347 - 4399 odd...16-180  
 4356 - 4398 even...16-181  
 4400 - 4799 .....16-181  
 4800 - 5199 .....15-174  
 5200 - 5599 .....15-170  
 5600 - 5999 .....15-169

## LE MAI Av. N.

6200 - 6443 .....12-154z

## LEMONT Av. N.

5800 - 5999 .....12-154z  
 6000 - 6399 .....12-155

## LE MOYNE St. W.

1200 - 1399 .....24-312  
 1400 - 1599 .....24-311  
 1600 - 1799 .....24-310  
 2000 - 2099 .....24-309  
 2100 - 2199 .....24-300  
 2200 - 2399 .....24-299  
 2400 - 2599 .....24-298  
 2600 - 2799 .....24-286  
 3200 - 3499 .....23-274  
 3500 - 3599 .....23-269  
 3600 - 3999 .....23-268  
 4000 - 4599 .....23-277  
 4600 - 5199 .....25-328  
 5200 - 5599 .....25-327  
 5600 - 5999 .....25-326

## LENOX Av. N.

6100 - 6399 .....12-154z

## LEONA Av. N.

6200 - 6405 .....12-154z

## LEONARD Av. N.

5500 - 5999 .....11-151

## LEOTI Av. N.

6152 - 6499 .....12-154z  
 6500 - 7199 .....12-152

## LEROY Av. N.

6200 - 6425 .....12-154z

## LESSING St. N.

800 - 899 .....24-315

## LESTER Av. N.

4800 - 4999 .....11-150

## LEEVEE St. W.

1530 - 1599 .....59-752

## LEXINGTON St. W.

300 - 799 .....28-423z  
 800 - 999 .....28-422  
 1200 - 1225 .....28-408  
 1226 - 1306 even...28-408  
 1227 - 1307 odd...28-429  
 1308 - 1399 .....28-408  
 1400 - 1599 .....28-407

## LEXINGTON St. W. (Cont.)

1600 - 2299 .....28-401z  
 2300 - 2399 .....28-392  
 2400 - 2599 .....28-390z  
 2600 - 2799 .....27-375z  
 2800 - 2999 .....27-367  
 3000 - 3199 .....27-366  
 3200 - 3399 .....27-365  
 3400 - 3599 .....27-364  
 3600 - 3799 .....27-363z  
 3800 - 3999 .....26-354  
 4000 - 4599 .....26-353z  
 4600 - 5199 .....25-344  
 5200 - 5599 .....25-342  
 5600 - 5999 .....25-341

## LEYDEN Av. S.

13600 -13799 .....54-717z

## LIANO Av. N.

5200 - 5399 .....11-150

## LIBBY Av. N.

4800 - 4999 .....11-150

## LIBERTY St. W.

300 - 799 .....28-442z  
 1000 - 1199 .....28-440

## LIEB Av. N.

5200 - 5499 .....11-150

## LIGHTFOOT Av. N.

6600 - 6899 .....12-152

## LILL Av. W.

800 - 999 .....7-111  
 1000 - 1199 .....7-110  
 1200 - 1331 .....7-102  
 1332 - 1599 .....7-101

## LINCOLN Av. N.

1600 - 1999 .....7-119  
 2000 - 2199 .....7-108  
 2200 - 2399 .....7-107  
 2400 - 2599 .....7-111  
 2600 - 2799 .....7-110  
 2800 - 2999 .....6-74  
 3000 - 3199 .....6-73  
 3200 - 3399 .....6-75  
 3400 - 3599 .....6-71  
 3600 - 3999 .....5-55  
 4000 - 4399 .....5-53  
 4400 - 4599 .....4-41  
 4600 - 4799 .....4-44  
 4800 - 4819 .....4-46  
 4820 - 5599 .....4-47  
 5600 - 5723 .....2-9  
 5724 - 5726 even...2-10  
 5725 - 5727 odd...2-9  
 5728 - 6049 .....2-10  
 6050 - 6399 .....13-159a

## LINCOLN PARK WEST N.

1600 - 1999 .....7-119  
 2000 - 2399 .....7-109

## LIND Av. N.

5200 - 5399 .....11-150

## LINDEN Pl. N.

2400 - 2599 .....22-239

## LINDER Av. N.

1200 - 1599 .....25-327  
 1600 - 1999 .....25-323



## LINDER Av. N. (Cont.)

2400 - 2799 .....19-213  
 2800 - 3199 .....19-208  
 3200 - 3599 .....15-178  
 3600 - 3999 .....15-172  
 4000 - 4799 .....15-170  
 4800 - 4999 .....11-150  
 5000 - 5499 .....11-150  
 5500 - 5899 .....11-151

## LINDER Av. S.

5100 - 5499 .....56-729  
 6300 - 6499 .....64-834

## LIPPS Av. N.

4800 - 4999 .....11-150

## LISTER Av. N.

2200 - 2364 .....22-261

## LITUANICA Av. S.

3100 - 3299 .....60-770  
 3300 - 3499 .....60-771z  
 3500 - 3899 .....60-779

## LIVERMORE Av. N.

5952 - 6399 .....12-152

## LLOYD Av. S.

2800 - 3099 .....60-769

## LOCK St. S.

2800 - 3099 .....60-769

## LOCKWOOD Av. N.

0 - 399 .....25-339  
 400 - 799 .....25-335  
 800 - 1199 .....25-331  
 1200 - 1599 .....25-327  
 1600 - 1949 .....25-323  
 1950 - 2399 .....19-218  
 2400 - 2799 .....19-213  
 2800 - 3199 .....19-208  
 3200 - 3599 .....15-178  
 3600 - 3999 .....15-172  
 4000 - 4799 .....15-170  
 4800 - 5399 .....11-150

## LOCKWOOD Av. S.

0 - 599 .....25-341  
 600 - 1199 .....25-342  
 5100 - 5499 .....56-729  
 6300 - 6499 .....64-834

## LOCUST St. W.

38 - 199 .....8-129  
 200 - 338 even...8-128  
 201 - 431 odd...8-134  
 340 - 430 even...8-127  
 432 - 599 .....8-133

## LOGAN Blvd. W.

2200 - 2399 .....22-243  
 2400 - 2599 .....22-242  
 2600 - 2799 .....22-241  
 2800 - 2999 .....22-240  
 3000 - 3199 .....22-239

## LOGAN Square W.

(see Logan Blvd. W.)

## LOLETA Av. N.

6600 - 6899 .....12-152

## LONDON Av. N.

4700 - 4799 .....15-170

## LONG Av. N.

0 - 399 .....25-339  
 400 - 799 .....25-335  
 800 - 1199 .....25-331  
 1200 - 1599 .....25-327  
 1600 - 1949 .....25-323  
 1950 - 2399 .....19-218  
 2400 - 2799 .....19-213  
 2800 - 3199 .....19-208  
 3200 - 3599 .....15-178  
 3600 - 3999 .....15-172  
 4000 - 4799 .....15-170  
 4800 - 5499 .....11-150  
 5500 - 5799 .....11-151

## LONG Av. S.

5100 - 5499 .....56-729  
 6300 - 6499 .....64-834

## LONGMEADOW Av. N.

6384 - 6399 .....12-154z

## LONGWOOD Dr. S.

8700 - 9499 .....72-915  
 9500 - 10299 .....72-917  
 10300 - 10699 .....72-919  
 10700 - 11099 .....75-932  
 11100 - 11899 .....75-933

## LOOMIS Blvd. S.

0 - 5499 (see Loomis St. S.)  
 5500 - 5898 even...67-857  
 5501 - 5899 odd...67-860  
 5900 - 6298 even...67-858  
 5901 - 6299 odd...67-861  
 6300 - 6598 even...67-859  
 6301 - 6699 odd...67-862  
 6600 - 7098 even...67-867z  
 6701 - 7099 odd...67-868  
 7100 - 7498 even...67-869  
 7101 - 7499 odd...67-870  
 7500 - 7898 even...71-907  
 7501 - 7799 odd...71-903  
 7801 - 8199 odd...71-912a  
 7900 - 8198 even...71-906  
 8200 - 8299 .....71-912a  
 8300 - 8699 .....71-912d  
 8700 - 12299 (see Loomis St. S.)

## LOOMIS Pl. S.

3500 - 3899 .....59-754

## LOOMIS St. N.

0 - 399 .....28-415

## LOOMIS St. S.

0 - 399 .....28-418  
 400 - 798 even...28-407  
 401 - 799 odd...28-408  
 800 - 1198 even...28-428  
 801 - 1199 odd...28-429  
 1200 - 1599 .....28-434z  
 1600 - 2199 .....31-496  
 2200 - 2599 .....31-498z  
 2600 - 3098 even...60-769  
 2601 - 3099 odd...60-768  
 3500 - 3899 .....59-754  
 3900 - 4599 .....61-785z  
 4700 - 5098 even...61-792  
 4701 - 5099 odd...61-799  
 5100 - 5499 .....61-809z  
 5500 - 8699 (see Loomis Blvd. S.)  
 8700 - 8899 .....71-911  
 8900 - 9499 .....73-926  
 9500 - 9899 .....73-923a

## LOOMIS St. S. (Cont.)

10300 - 10399 .....72-919  
 10700 - 11099 .....75-934  
 11100 - 11499 .....75-935  
 11500 - 12299 .....53-711

## LOREL Av. N.

0 - 399 .....25-339  
 400 - 799 .....25-335  
 800 - 1199 .....25-331  
 1200 - 1599 .....25-327  
 1600 - 1949 .....25-323  
 1950 - 2399 .....19-218  
 2400 - 2799 .....19-213

## LOREL Av. S.

5100 - 5499 .....56-729  
 6300 - 6499 .....64-834

## LORING Av. N.

5200 - 5299 .....11-150

## LORON Av. N.

6600 - 6899 .....12-152

## LOTHAIR Av. S.

11100 - 11499 .....75-933

## LOTUS Av. N.

0 - 399 .....25-339  
 400 - 799 .....25-335  
 1200 - 1599 .....25-327  
 1600 - 1999 .....25-323  
 2400 - 2799 .....19-213  
 2800 - 3199 .....19-208  
 3600 - 3999 .....15-172  
 4000 - 4799 .....15-170  
 4800 - 5499 .....11-150  
 5500 - 5899 .....11-151

## LOTUS Av. S.

0 - 599 .....25-341  
 600 - 1199 .....25-342  
 5100 - 5499 .....56-729

## LOUISE Av. N.

5800 - 6199 .....12-154z  
 6200 - 6399 .....12-152

## LOVEJOY Av. N.

5100 - 5299 .....11-150  
 5300 - 5499 .....11-148

## LOWE Av. S.

2400 - 2599 .....60-760  
 2600 - 3099 .....60-765  
 3100 - 3299 .....60-773  
 3300 - 3499 .....60-777  
 3500 - 3899 .....60-780  
 3900 - 4299 .....61-794z  
 4300 - 4699 .....61-797  
 5100 - 5499 .....61-805  
 5500 - 5899 .....68-875  
 5900 - 6299 .....68-876  
 6300 - 6699 .....68-880  
 6700 - 7099 .....68-879  
 7100 - 7599 .....68-884  
 7600 - 7899 .....71-908  
 7900 - 8699 .....71-909  
 8700 - 9099 .....71-910  
 9100 - 9499 .....73-925  
 9500 - 10299 .....73-924  
 10300 - 11099 .....49-694  
 11100 - 11499 .....49-693  
 11500 - 11899 .....53-714  
 11900 - 12999 .....53-715

## LOWELL - MAGNET

## LOWELL Av. N.

1600 - 1799 .....23-265  
 1800 - 1999 .....20-225  
 2000 - 2299 .....20-224  
 2300 - 2399 .....20-223  
 2400 - 2799 .....20-222  
 2800 - 3199 .....20-221  
 3200 - 3599 .....16-191  
 3600 - 3999 .....16-182  
 4000 - 4655 .....16-180  
 4656 - 4799 .....14-161  
 4800 - 5199 .....14-160  
 5200 - 5799 .....13-156  
 5800 - 6399 .....12-155

## LOYOLA Av. W.

1000 - 1199 .....1-5b  
 1200 - 1399 .....1-5a  
 1900 - 2399 .....2-13

## LUCERNE Av. N.

6000 - 6019 .....12-154z

## LUDLAM Av. N.

5200 - 5499 .....11-150

## LUELLA Av. S.

7100 - 7299 .....43-638  
 7300 - 7499 .....43-641  
 7500 - 7899 .....43-643  
 7900 - 8499 .....46-662  
 8700 - 8899 .....48-675  
 8900 - 9431 .....48-678  
 9432 - 10299 .....51-702z  
 11000 - 12999 .....51-700z  
 13000 - 13799 .....55-719z

## LUMBER St. S.

1800 - 2313 .....31-502  
 2314 - 2399 .....31-498z

## LUNA Av. N.

1200 - 1599 .....25-327  
 1600 - 1999 .....25-323  
 2400 - 2799 .....19-213  
 2800 - 3199 .....19-208  
 3600 - 3999 .....15-172  
 4000 - 4799 .....15-170  
 5200 - 5499 .....11-150  
 5500 - 5899 .....11-151

## LUNA Av. S.

5100 - 5499 .....56-729

## LUNDY Av. N.

6000 - 6399 .....12-152

## LUNT Av. W.

1100 - 1199 .....1-5b  
 1200 - 1399 .....1-5a  
 1400 - 1599 .....1-3  
 1600 - 2047 .....1-4  
 2048 - 2399 .....2-15  
 2400 - 3199 .....2-14  
 7200 - 7799 .....9-139

## LUTHER St. W.

2500 - 2799 .....30-474

## LUTZ Pl. W.

600 - 699 .....8-12a

## LYMAN St. S.

2900 - 2999 .....60-768  
 3000 - 3099 .....60-769

## LYNCH Av. N.

5200 - 5459 .....11-150  
 5460 - 5498 even...11-151  
 5461 - 5499 odd...11-150  
 5500 - 5599 .....11-151

## LYNDALE St. W.

2000 - 2199 .....22-248  
 2200 - 2399 .....22-247  
 2400 - 2599 .....22-246  
 2600 - 2799 .....22-245  
 2800 - 2999 .....22-244  
 3000 - 3199 .....22-254  
 3200 - 3499 .....22-253  
 3500 - 3599 .....22-250  
 3600 - 3999 .....22-249  
 4000 - 4599 .....20-224

## LYON Av. S.

9300 - 9499 .....44-657

## LYTLE St. S.

400 - 731 .....28-408  
 732 - 798 even...28-429  
 733 - 799 odd...28-408  
 800 - 1199 .....28-429

## McALPIN Av. N.

6900 - 7199 .....12-152

## McCLELLAN Av. N.

6100 - 6399 .....12-152

## McCLURG Ct. N.

400 - 799 .....8-132

## McCOOK Av. N.

5900 - 5999 .....10-146

## McCORMICK Rd. N.

6200 - 6399 .....13-159a

## McDERMOTT St. S.

2800 - 3099 .....60-769

## McDOWELL Av. S.

4500 - 4599 .....61-785z  
 4600 - 4699 .....61-787

## McLEAN Av. W.

1400 - 1499 .....7-103  
 1500 - 1999 .....22-261  
 2000 - 2199 .....22-248  
 2200 - 2399 .....22-247  
 2400 - 2499 .....22-246  
 2800 - 2999 .....22-244  
 3200 - 3499 .....22-253  
 3500 - 3599 .....22-250  
 3600 - 3909 .....22-249  
 3910 - 4599 .....20-224  
 4600 - 4799 .....19-220  
 6400 - 6499 .....19-216

## McLEOD Av. N.

6000 - 6399 .....10-146

## McVICKER Av. N.

1600 - 1999 .....25-322  
 2000 - 2399 .....19-217  
 2400 - 2799 .....19-212  
 2800 - 3199 .....19-207  
 4000 - 4799 .....15-168  
 4800 - 5499 .....11-147  
 5500 - 5599 .....11-148  
 5600 - 6199 .....10-146  
 6700 - 7399 .....12-152

## McVICKER Av. S.

5100 - 5499 .....56-727  
 5500 - 5899 .....56-728  
 5900 - 6299 .....64-829

## MacCHESNEY Ct. N.

0 - 339 .....32-512

## MACKINAW Av. S.

7900 - 8299 .....46-665  
 8300 - 8599 .....46-666  
 8700 - 8898 even...46-667  
 8701 - 8899 odd...46-665  
 8900 - 9099 .....46-670  
 9100 - 9199 .....46-671  
 10600 - 10999 .....52-707z  
 11000 - 11799 .....52-710z  
 11800 - 13599 .....55-718z

## MADISON St. E.

0 - 598 even...32-512  
 1 - 599 odd...32-515

## MADISON St. W.

0 - 398 even...32-511  
 1 - 399 odd...32-513  
 400 - 798 even...28-417  
 401 - 799 odd...28-420  
 800 - 1198 even...28-416  
 801 - 1199 odd...28-419  
 1200 - 1598 even...28-415  
 1201 - 1599 odd...28-418  
 1600 - 1799 .....28-414  
 1800 - 1999 .....28-413  
 2000 - 2198 even...28-412  
 2001 - 2199 odd...28-410z  
 2200 - 2298 even...28-381  
 2201 - 2299 odd...28-384z  
 2300 - 2398 even...28-380  
 2301 - 2399 odd...28-383  
 2400 - 2630 even...28-379  
 2401 - 2599 odd...28-382  
 2601 - 2799 odd...27-362  
 2632 - 2798 even...27-361  
 2800 - 2998 even...27-371  
 2801 - 2999 odd...27-373  
 3000 - 3198 even...27-370  
 3001 - 3199 odd...27-372  
 3200 - 3398 even...27-357  
 3201 - 3399 odd...27-369  
 3400 - 3598 even...27-363z  
 3401 - 3599 odd...27-368  
 3600 - 3799 .....27-363z  
 3800 - 3998 even...26-351  
 3801 - 3999 odd...26-352  
 4000 - 4198 even...26-347  
 4001 - 4199 odd...26-350  
 4200 - 4398 even...26-346  
 4201 - 4399 odd...26-349z  
 4400 - 4598 even...26-345  
 4401 - 4599 odd...26-348z  
 4600 - 5198 even...25-340  
 4601 - 5199 odd...25-343  
 5200 - 5598 even...25-339  
 5201 - 5999 odd...25-341  
 5600 - 5998 even...25-338

## MADISON AVENUE PARK E.

1200 - 1399 .....39-598

## MADISON PARK E.

(See Madison Avenue Park E.)

## MAGNET Av. N.

5300 - 5499 .....11-148

## MAGNOLIA Av. N.

1200 - 1599 .....24-312  
 1950 - 2399 .....7-104  
 2400 - 2799 .....7-102  
 3600 - 3799 .....6-93  
 4400 - 4799 .....3-22  
 4800 - 5199 .....3-26  
 5200 - 5599 .....3-34  
 5600 - 5931 .....3-36  
 5932 - 5998 even...3-36  
 5933 - 5999 odd...3-38  
 6000 - 6399 .....3-38  
 6400 - 6799 .....1-5a

## MAJOR Av. N.

1600 - 1999 .....25-322  
 2000 - 2399 .....19-217  
 2400 - 2799 .....19-212  
 2800 - 3199 .....19-207  
 3200 - 3599 .....15-177  
 3600 - 3999 .....15-171  
 4000 - 4831 .....15-169  
 4832 - 5199 .....11-149  
 5300 - 5599 .....11-148  
 5600 - 5899 .....11-151

## MAJOR Av. S.

5100 - 5499 .....56-727  
 5900 - 6299 .....64-829  
 6300 - 6499 .....64-830

## MALDEN St. N.

4400 - 4799 .....3-22

## MALTA St. S.

9900 -10299 .....72-917

## MANDELL Av. N.

6200 - 6399 .....12-152

## MANGO Av. N.

1600 - 1999 .....25-322  
 2000 - 2399 .....19-217  
 2400 - 2799 .....19-212  
 2800 - 3199 .....19-207  
 4000 - 4831 .....15-169  
 4832 - 5199 .....11-149  
 5300 - 5599 .....11-148  
 5600 - 5999 .....11-151

## MANILA Av. N.

5300 - 5399 .....11-148

## MANISTEE Av. S.

7900 - 8699 .....46-664  
 8700 - 8899 .....46-668z  
 9200 - 9499 .....48-679z  
 9500 - 9998 even...51-704z  
 9501 - 9999 odd...51-703  
 10000-10399 .....51-704z  
 12600-13799 .....55-719z

## MANKATO Av. N.

7000 - 7199 .....12-152

## MANOR Av. N.

4400 - 4799 .....14-164

## MANTON Av. N.

5700 - 5999 .....11-151

## MAPLE St. W.

0 - 37 .....8-130  
 38 - 199 .....8-129

## MAPLEWOOD Av. N.

100 - 399 .....28-376z  
 800 - 899 .....24-303  
 1200 - 1599 .....24-298  
 1600 - 1799 .....24-295  
 2100 - 2399 .....22-246  
 2400 - 2799 .....22-242  
 2800 - 2999 .....21-235  
 4000 - 4399 .....5-51  
 4400 - 4599 .....4-440  
 4600 - 4799 .....4-443  
 4800 - 5599 .....4-447  
 5600 - 6399 .....2-9  
 6400 - 6799 .....2-12  
 7200 - 7599 .....2-16

## MAPLEWOOD Av. S.

300 - 399 .....28-382  
 400 - 1199 .....28-390z  
 3400 - 3899 .....58-739  
 3900 - 4499 .....58-748  
 4700 - 4899 .....58-750z  
 4900 - 5099 .....63-816z  
 5100 - 5499 .....63-823  
 5500 - 5899 .....63-824  
 5900 - 6299 .....66-843  
 6300 - 6499 .....66-842  
 6500 - 6699 .....66-846a  
 6700 - 7099 .....66-846b  
 7100 - 7499 .....66-847b  
 7500 - 7899 .....70-901b  
 7900 - 8699 .....70-902a  
 9900 -10299 .....72-920  
 10300 -10699 .....72-921  
 10700 -11099 .....75-930  
 11100 -11899 .....75-931

## MARBLE Pl. W.

0 - 399 .....32-514  
 400 - 799 .....28-420

## MARCEY St. N.

1600 - 1949 .....7-114

## MARGATE Terrace W.

600 - 999 .....3-28

## MARINE Dr. N.

3800 - 3999 .....6-99  
 4000 - 4799 .....3-21z  
 4800 - 5199 .....3-28

## MARION Ct. N.

1200 - 1399 .....24-309

## MARKHAM Av. N.

5600 - 5999 .....11-151

## MARMORA Av. N.

2000 - 2399 .....19-217  
 2400 - 2799 .....19-212  
 2800 - 3199 .....19-207  
 3200 - 3599 .....15-177  
 3600 - 3999 .....15-171  
 4000 - 4831 .....15-169  
 4832 - 5399 .....11-149  
 5400 - 5599 .....11-148  
 5600 - 6399 .....11-151

## MARQUETTE Av. S.

7600 - 7899 .....43-642a  
 7900 - 8699 .....46-664  
 8700 - 8899 .....46-668z  
 9000 - 9499 .....48-679z

## MARQUETTE Av. S. (Cont.)

9500 -10399 .....51-704z  
 12600 -13799 .....55-719z

## MARQUETTE Rd. E.

0 - 398 even...69-897z  
 1 - 399 odd...69-885  
 400 - 498 even...42-625  
 401 - 499 odd...42-634  
 500 - 799 .....42-625  
 800 - 999 .....42-627  
 1000 - 1199 .....42-629  
 1200 - 1339 .....42-631  
 1340 - 1364 even...42-631  
 1341 - 1365 odd...42-633  
 1366 - 1599 .....42-633

## MARQUETTE Rd. S.

6600 - 6699 .....42-625

## MARQUETTE Rd. W.

0 - 198 even...69-895  
 1 - 231 odd...69-898  
 200 - 798 even...68-880  
 233 - 799 odd...68-879  
 800 - 1198 even...68-881  
 801 - 1199 odd...68-882  
 1200 - 1398 even...67-862  
 1201 - 1399 odd...67-868  
 1400 - 1599 .....67-867z  
 1600 - 1799 .....67-865z  
 1800 - 1999 .....67-851  
 2000 - 2199 .....67-850  
 2200 - 2399 .....66-845  
 2400 - 3198 even...66-846a  
 2401 - 3599 odd...66-846b  
 3200 - 3598 even...66-840  
 3600 - 4598 even...65-836  
 3601 - 3999 odd...65-838b  
 4001 - 4799 odd...65-838a  
 4600 - 4798 even...64-832

## MARSHALL Blvd. S.

1900 - 2198 even...30-487  
 1901 - 2199 odd...30-472  
 2200 - 2398 even...30-489  
 2201 - 2399 odd...30-473

## MARSHFIELD Av. N.

400 - 799 .....24-291  
 800 - 1199 .....24-294  
 1600 - 1799 .....24-307  
 1800 - 1999 .....22-264  
 2400 - 2799 .....7-100  
 3200 - 3399 .....6-75  
 3400 - 3599 .....6-71  
 3600 - 3999 .....6-68  
 7600 - 7799 .....1-8

MARSHFIELD - MENARD

MARSHFIELD Av. S.  
 0 - 399 .....28-414  
 400 - 599 .....28-399z  
 600 - 999 .....28-401z  
 1000 - 1199 .....28-431z  
 3000 - 3499 .....59-752  
 3500 - 3899 .....59-754  
 3900 - 4499 .....61-782  
 4500 - 4699 .....61-783  
 4700 - 5099 .....61-791  
 5100 - 5499 .....61-808  
 5500 - 5899 .....67-854  
 5900 - 6299 .....67-855  
 6300 - 6599 .....67-856  
 6600 - 7099 .....67-865z  
 7100 - 7499 .....67-866  
 7500 - 7899 .....71-904  
 7900 - 8199 .....71-905  
 8200 - 8699 .....71-913  
 8700 - 8899 .....71-914  
 8900 - 9299 .....73-922

MARY St. S.  
 2500 - 3099 .....60-767z

MARYLAND Av. S.  
 4700 - 5099 .....39-596  
 5200 - 5499 .....41-616  
 5500 - 5999 .....41-617  
 6300 - 6699 .....42-627  
 7100 - 7499 .....69-890  
 7500 - 7899 .....69-894  
 7900 - 8699 .....44-650  
 9700 - 10299 .....50-697  
 10300 - 11099 .....50-698z  
 11500 - 13799 .....54-717z

MASON Av. N.  
 0 - 399 .....25-338  
 800 - 1199 .....25-330  
 1200 - 1599 .....25-326  
 1600 - 1999 .....25-322  
 2000 - 2399 .....19-217  
 2400 - 2799 .....19-212  
 2800 - 3199 .....19-207  
 4000 - 4831 .....15-169  
 4832 - 5399 .....11-149  
 5400 - 5599 .....11-148  
 5600 - 6399 .....11-151  
 6600 - 7199 .....12-152

MASON Av. S.  
 0 - 799 .....25-341  
 800 - 1199 .....25-342  
 5100 - 5499 .....56-727  
 5500 - 5899 .....56-728  
 5900 - 6299 .....64-829

MASSASOIT Av. N.  
 800 - 1199 .....25-330  
 1200 - 1599 .....25-326

MASSASOIT Av. S.  
 5100 - 5499 .....56-727  
 5500 - 5899 .....56-728  
 5900 - 6299 .....64-829

MATSON Av. W.  
 5800 - 5999 .....11-151  
 6000 - 6399 .....10-146

MAUD Av. N.  
 1800 - 1999 .....7-114

MAUTENE Ct. N.  
 1200 - 1255 .....24-309

MAXWELL St. W.  
 300 - 799 .....28-442z  
 800 - 999 .....28-441  
 1000 - 1199 .....28-440

MAY St. N.  
 0 - 399 .....28-416  
 400 - 799 .....24-318z  
 800 - 999 .....24-315

MAY St. S.  
 400 - 999 .....28-421z  
 1000 - 1199 .....28-435  
 1800 - 2199 .....31-497  
 3100 - 3225 .....60-770  
 3226 - 3499 .....60-771z  
 3500 - 3899 .....60-779  
 4800 - 5099 .....61-800  
 5100 - 5499 .....61-803  
 5500 - 5899 .....68-871  
 5900 - 6299 .....68-872  
 6300 - 6699 .....68-881  
 6700 - 7099 .....68-882  
 7100 - 7499 .....68-883  
 7500 - 7799 .....71-903  
 7800 - 8299 .....71-912b  
 8300 - 8699 .....71-912c  
 8700 - 8899 .....71-911  
 8900 - 9499 .....73-926  
 9900 - 10299 .....73-923b  
 10300 - 10699 .....73-927  
 11100 - 11499 .....75-935  
 11500 - 12299 .....53-711

MAYFIELD Av. N.  
 0 - 399 .....25-338  
 400 - 799 .....25-334  
 800 - 1199 .....25-330  
 1200 - 1599 .....25-326  
 1600 - 1999 .....25-322

MAYFIELD Av. S.  
 0 - 799 .....25-341  
 800 - 1199 .....25-342  
 5100 - 5499 .....56-727  
 5500 - 5899 .....56-728  
 5900 - 6299 .....64-829  
 6300 - 6499 .....64-830

MAYPOLE Av. W.  
 1600 - 1999 .....28-378z  
 2000 - 2399 .....28-377z  
 2400 - 2631 .....28-376z  
 2632 - 2799 .....27-360  
 2800 - 3199 .....27-359  
 3200 - 3399 .....27-358  
 3800 - 3999 .....26-351  
 4000 - 4199 .....26-347  
 4200 - 4399 .....26-346  
 4400 - 4599 .....26-345  
 4600 - 5199 .....25-340

MEADE Av. N.  
 1600 - 1999 .....25-322  
 2000 - 2399 .....19-217  
 2400 - 2799 .....19-212  
 2800 - 3199 .....19-207  
 3200 - 3599 .....17-202  
 3600 - 3999 .....17-200  
 4000 - 4799 .....15-168  
 4800 - 5499 .....11-147  
 5500 - 5599 .....11-148  
 5600 - 6299 .....10-146  
 6700 - 7399 .....12-152

MEADE Av. S.  
 5100 - 5499 .....56-727  
 5500 - 5899 .....56-728  
 5900 - 6299 .....64-829  
 6300 - 6499 .....64-830

MEDFORD Av. N.  
 6800 - 7039 .....12-152

MEDILL Av. W.  
 1200 - 1399 .....7-104  
 1400 - 1799 .....7-103  
 2000 - 2199 .....22-248  
 2200 - 2399 .....22-247  
 2400 - 2599 .....22-246  
 2600 - 2799 .....22-245  
 2800 - 2999 .....22-244  
 3000 - 3199 .....22-254  
 3200 - 3499 .....22-253  
 3500 - 3599 .....22-250  
 4800 - 5199 .....19-219  
 6600 - 7109 .....18-205  
 7110 - 7199 .....25-321

MEDINA Av. N.  
 5600 - 5999 .....10-146

MELROSE St. W.  
 400 - 599 .....6-87  
 600 - 799 .....6-86  
 1200 - 1399 .....6-77  
 1400 - 1599 .....6-76  
 1600 - 1799 .....6-75  
 1800 - 1999 .....5-64  
 2000 - 2199 .....5-63  
 2200 - 2399 .....5-62  
 2700 - 3199 .....21-227  
 3200 - 3599 .....21-229  
 4000 - 4299 .....16-192  
 4300 - 4599 .....16-191  
 4600 - 5199 .....15-179  
 5200 - 5599 .....15-178  
 5600 - 5999 .....15-177  
 6000 - 6399 .....17-202  
 6400 - 7199 .....17-201

MELVINA Av. N.  
 1600 - 1999 .....25-322  
 2000 - 2399 .....19-217  
 2400 - 2799 .....19-212  
 2800 - 3199 .....19-207  
 3200 - 3599 .....17-202  
 3600 - 3999 .....17-200  
 4000 - 4799 .....15-168  
 4800 - 5599 .....11-147  
 5600 - 6399 .....10-146  
 6340 - 6398 even.....10-146  
 6341 - 6399 odd.....11-151  
 6800 - 7199 .....12-152

MELVINA Av. S.  
 5100 - 5499 .....56-727  
 5500 - 5899 .....56-728  
 5900 - 6299 .....64-829  
 6300 - 6499 .....64-830

MEMORY LANE W.  
 8000 - 8159 .....10-142z

MENARD Av. N.  
 0 - 399 .....25-338  
 400 - 799 .....25-334  
 800 - 1199 .....25-330  
 1200 - 1599 .....25-326  
 1600 - 1999 .....25-322  
 2000 - 2399 .....19-217

MENARD Av. N. (Cont.)

2400 - 2799 .....19-212  
 2800 - 3199 .....19-207  
 3200 - 3599 .....15-177  
 3600 - 3999 .....15-171  
 4000 - 4831 .....15-169  
 4832 - 5299 .....11-149  
 5300 - 5599 .....11-148  
 5600 - 6099 .....11-151

MENARD Av. S.

0 - 799 .....25-341  
 800 - 1199 .....25-342  
 5100 - 5499 .....56-727  
 5500 - 5899 .....56-728  
 5900 - 6299 .....64-829  
 6300 - 6499 .....64-830

MENDELL St. N.

1900 - 1999 .....22-264  
 2000 - 2099 .....22-261

MENDOTA Av. N.

6800 - 7099 .....12-152

MENOMONEE St. W.

0 - 399 .....7-119  
 400 - 598 even.....7-117  
 401 - 599 odd.....7-118

MERCER Av. W.

6100 - 6199 .....11-151

MERCHANDISE MART Plaza W.

200 - 299 .....8-134

MEREDITH Av. N.

5952 - 6399 .....12-152

MERRILL Av. S.

6700 - 7099 .....43-636  
 7100 - 7299 .....43-638  
 7300 - 7499 .....43-641  
 7500 - 7899 .....43-643  
 7900 - 8413 .....46-662  
 8414 - 8699 .....45-659  
 8700 - 8899 .....48-675  
 8900 - 9431 .....48-678  
 9432 -10299 .....51-702z  
 11000 -12999 .....51-700z  
 13000 -13799 .....55-719z

MERRIMAC Av. N.

1600 - 1999 .....25-322  
 2000 - 2399 .....19-217  
 2400 - 2799 .....19-212  
 2800 - 3199 .....19-207  
 3600 - 3999 .....17-200  
 4000 - 4799 .....15-168  
 4800 - 5599 .....11-147  
 5600 - 6399 .....10-146  
 6900 - 7199 .....12-152

MERRIMAC Av. S.

5100 - 5499 .....56-727  
 5500 - 5899 .....56-728  
 5900 - 6299 .....64-829

MERRION Av. S.

9432 -10299 .....51-702z

MEYER Av. N.

1600 - 1799 .....7-118

MIAMI Av. W.

5800 - 5999 .....11-151  
 6000 - 6399 .....10-146

MICHIGAN Av. N.

0 - 399 .....32-512  
 400 - 798 even....8-137  
 401 - 999 odd.....8-132  
 800 - 998 even....8-131

MICHIGAN Av. S.

0 - 599 .....32-515  
 600 - 1199 .....32-516  
 1200 - 2199 .....33-517  
 2200 - 2599 .....33-520  
 2600 - 3099 .....35-543  
 3100 - 3199 .....35-544  
 3200 - 3499 .....35-546  
 3500 - 3899 .....35-547  
 3900 - 4299 .....38-578  
 4300 - 4599 .....38-581  
 4600 - 4699 .....38-585  
 4700 - 4899 .....38-586  
 4900 - 5099 .....38-587  
 5100 - 5299 .....40-601  
 5300 - 5499 .....40-602  
 5500 - 5899 .....40-603  
 5900 - 5999 .....40-605  
 6000 - 6299 .....40-607  
 6300 - 6699 .....69-897z  
 6700 - 7099 .....69-885  
 7100 - 7499 .....69-888  
 7500 - 7899 .....69-892  
 7900 - 8699 .....44-648  
 8700 - 9099 .....44-653z  
 9100 - 9499 .....49-681z  
 9500 - 9931 .....49-682z  
 9932 -10299 .....49-687z  
 10300 -11099 .....49-688  
 11100 -11499 .....49-689  
 11500 -11899 .....53-712  
 11900 -12799 .....53-713

MIDWAY PARK W.

5600 - 5999 .....25-334

MILDRED Av. N.

2400 - 2799 .....7-111  
 2800 - 3199 .....6-81

MILLARD Av. S.

0 - 899 .....27-363z  
 1200 - 1599 .....29-450a  
 1600 - 2099 .....29-451  
 2100 - 2199 .....29-466  
 2200 - 2599 .....30-481  
 2600 - 3099 .....30-478  
 3100 - 3699 .....30-480z  
 4900 - 5499 .....62-814z  
 6300 - 6699 .....65-836  
 6700 - 7499 .....65-838b  
 7500 - 7899 .....70-901a  
 9900 - 9998 even...74-929a  
 9901 - 9999 odd....N.C.  
 10000 -10699 .....74-929a  
 10700 -11099 .....74-929b  
 11100 -11499 .....74-929c

MILLER St. S.

400 - 999 .....28-421z  
 1200 - 1599 .....28-440  
 1600 - 2199 .....31-499

MILTIMORE Av. N.

5600 - 5999 .....11-151

MILWAUKEE Av. N.

200 - 399 .....28-417  
 400 - 499 .....24-320  
 500 - 799 .....24-318z  
 800 - 865 .....24-315  
 866 - 1043 .....24-314  
 1044 - 1052 even...24-313  
 1045 - 1053 odd....24-314  
 1054 - 1199 .....24-313  
 1200 - 1227 .....24-311  
 1228 - 1598 even...24-309  
 1229 - 1599 odd....24-310  
 1600 - 1798 even...24-296  
 1601 - 1773 odd....24-305z  
 1775 - 1799 odd....22-260  
 1800 - 1949 .....22-260  
 1950 - 1999 .....22-259  
 2000 - 2138 even...22-245  
 2001 - 2139 odd....22-246  
 2140 - 2299 .....22-245  
 2300 - 2399 .....22-244  
 2400 - 2455 .....22-240  
 2456 - 2460 even...22-239  
 2457 - 2461 odd....22-240  
 2462 - 2599 .....22-239  
 2600 - 2606 even...22-238  
 2601 - 2607 odd....22-239  
 2608 - 2799 .....22-238  
 2800 - 2955 .....21-232  
 2956 - 2960 even...21-231  
 2957 - 2961 odd....21-232  
 2962 - 3199 .....21-231  
 3200 - 3307 .....21-228  
 3308 .....16-192  
 3309 .....21-228  
 3310 - 3575 .....16-192  
 3576 - 3598 even...16-191  
 3577 - 3599 odd....16-192  
 3600 - 3827 .....16-182  
 3828 - 3999 .....15-176  
 4000 - 4499 .....15-174  
 4500 - 4628 even...15-170  
 4501 - 4629 odd....15-174  
 4630 - 4799 .....15-170  
 4800 - 5299 .....11-150  
 5300 - 5599 .....11-148  
 5600 - 5787 .....11-151  
 5788 - 6373 .....10-146  
 6374 - 6376 even...10-144  
 6375 - 6377 odd....10-146  
 6378 - 6499 .....10-144  
 7524 - 7599 .....9-138

MINERVA Av. S.

6400 - 6699 .....42-629

MINNEHAHA Av. N.

6300 - 6559 .....12-154z

MINNETONKA Av. N.

6500 - 6599 .....12-152

MOBILE Av. N.

1600 - 1999 .....25-322  
 2000 - 2399 .....19-217  
 2400 - 2799 .....19-212  
 2800 - 3199 .....19-207  
 3200 - 3599 .....17-202  
 3600 - 3999 .....17-200  
 4000 - 4799 .....15-168  
 4800 - 5599 .....11-147  
 5600 - 6399 .....10-146  
 6900 - 7199 .....12-152

## MOBILE - MORGAN

## MOBILE Av. S.

5100 - 5499 ..... 56-727  
 5500 - 5899 ..... 56-728  
 5900 - 6299 ..... 64-829  
 6300 - 6499 ..... 64-830

## MOFFAT St. W.

2000 - 2099 ..... 22-262  
 2100 - 2399 ..... 22-260  
 2400 - 2599 ..... 22-259  
 3000 - 3199 ..... 22-256

## MOHAWK St. N.

800 - 999 ..... 8-133  
 1200 - 1599 ..... 8-122  
 1600 - 1799 ..... 7-118  
 1800 - 1999 ..... 7-117  
 2000 - 2399 ..... 7-108

## MONITOR Av. N.

800 - 1199 ..... 25-330  
 1200 - 1599 ..... 25-326  
 1600 - 1999 ..... 25-322  
 2000 - 2399 ..... 19-217  
 2400 - 2799 ..... 19-212  
 2800 - 3199 ..... 19-207  
 4000 - 4831 ..... 15-169  
 4832 - 5399 ..... 11-149  
 5400 - 5599 ..... 11-148  
 5600 - 6399 ..... 11-151

## MONITOR Av. S.

800 - 1199 ..... 25-342  
 5100 - 5499 ..... 56-722  
 5500 - 5899 ..... 56-728  
 5900 - 6299 ..... 64-829

## MONON Av. N.

6900 - 7099 ..... 12-152

## MONROE Dr. E.

(see Monroe St. E.)

## MONROE St. E.

0 - 599 ..... 32-515

## MONROE St. W.

0 - 398 even... 32-513  
 1 - 399 odd... 32-514  
 400 - 799 ..... 28-420  
 800 - 1199 ..... 28-419  
 1200 - 1599 ..... 28-418  
 1600 - 1799 ..... 28-414  
 1800 - 1999 ..... 28-413  
 2000 - 2199 ..... 28-410z  
 2200 - 2299 ..... 28-384z  
 2300 - 2399 ..... 28-383  
 2400 - 2599 ..... 28-382  
 2600 - 2799 ..... 27-362  
 2800 - 2999 ..... 27-373  
 3000 - 3199 ..... 27-372  
 3200 - 3399 ..... 27-369  
 3400 - 3599 ..... 27-368  
 3800 - 3999 ..... 26-352  
 4000 - 4199 ..... 26-350  
 4200 - 4399 ..... 26-349z  
 4400 - 4599 ..... 26-348z  
 4600 - 5199 ..... 25-343  
 5200 - 5599 ..... 25-341

## MONTANA St. W.

800 - 999 ..... 7-111  
 1000 - 1199 ..... 7-110  
 1200 - 1399 ..... 7-102  
 1400 - 1599 ..... 7-101

## MONTANA St. W. (Cont.)

1850 - 2399 ..... 22-243  
 4026 - 4599 ..... 20-222  
 4600 - 4799 ..... 19-215  
 4800 - 5199 ..... 19-214  
 5200 - 5599 ..... 19-213

## MONT CLARE Av. N.

2400 - 2799 ..... 18-204  
 2800 - 3199 ..... 18-203  
 4800 - 5199 ..... 10-145z  
 5200 - 5599 ..... 10-145y

## MONTEREY Av. W.

1600 - 1638 even... 75-935  
 1601 - 1639 odd... 75-933  
 1640 - 1935 ..... 75-933  
 1936 - 1954 even... 75-932  
 1937 - 1955 odd... 75-933

## MONTGOMERY Av. S.

4000 - 4199 ..... 58-747

## MONTGOMERY Av. W.

2600 - 2699 ..... 58-747

## MONTICELLO Av. N.

400 - 799 ..... 23-280  
 800 - 1199 ..... 23-270  
 1200 - 1599 ..... 23-268  
 1600 - 1799 ..... 23-266  
 1800 - 1999 ..... 22-251  
 2000 - 2399 ..... 22-249  
 2400 - 2799 ..... 22-237  
 2800 - 3199 ..... 21-231  
 3200 - 3599 ..... 21-228  
 3600 - 3999 ..... 16-185  
 4000 - 4399 ..... 16-188  
 4400 - 4799 ..... 14-162  
 4800 - 5099 ..... 14-165  
 5100 - 5599 ..... 13-157  
 5600 - 6399 ..... 13-159a

## MONTROSE Av. W.

100 - 799 ..... 3-21z  
 800 - 998 even... 3-24  
 801 - 1041 odd... 3-20  
 1000 - 1198 even... 3-23  
 1043 - 1425 odd... 3-19  
 1200 - 1424 even... 3-22  
 1426 - 1798 even... 3-18  
 1427 - 1599 odd... 6-66  
 1601 - 1799 odd... 6-67  
 1800 - 1998 even... 4-42  
 1801 - 1999 odd... 5-52  
 2000 - 2398 even... 4-41  
 2001 - 2399 odd... 5-53  
 2400 - 2630 even... 4-40  
 2401 - 2631 odd... 5-51  
 2632 - 3198 even... 14-164  
 2633 - 3199 odd... 16-190  
 3200 - 3598 even... 14-163  
 3201 - 3599 odd... 16-189  
 3600 - 3998 even... 14-162  
 3601 - 3999 odd... 16-188  
 4000 - 4098 even... 14-161  
 4001 - 4231 odd... 16-183  
 4100 - 4230 even... 16-180  
 4232 - 4399 ..... 16-180  
 4400 - 4648 even... 16-181  
 4401 - 4739 odd... 16-180  
 4650 - 4738 even... 15-175  
 4740 - 4799 ..... 15-175  
 4800 - 5199 ..... 15-174  
 5200 - 5599 ..... 15-170

## MONTROSE Av. W. (Cont.)

5600 - 5999 ..... 15-169  
 6000 - 6399 ..... 15-168  
 8200 - 8398 even... N. C.  
 8201 - 8399 odd... 17-193z  
 8400 - 8599 ..... 76-LDT 89

## MONTVALE Av. W.

1600 - 2399 ..... 75-933

## MOODY Av. N.

1600 - 1999 ..... 25-322  
 2000 - 2399 ..... 19-217  
 2400 - 2799 ..... 19-212  
 2800 - 3199 ..... 19-207  
 4000 - 4799 ..... 15-168  
 4800 - 5519 ..... 11-147  
 5600 - 6299 ..... 10-146  
 6800 - 7199 ..... 12-152

## MOODY Av. S.

5100 - 5499 ..... 56-727  
 5500 - 5899 ..... 56-728  
 5900 - 6299 ..... 64-829

## MOORE St. N.

900 - 1199 ..... 8-128

## MOORMAN St. N.

1200 - 1399 ..... 24-309

## MORGAN St. N.

0 - 399 ..... 28-416  
 400 - 799 ..... 24-318z

## MORGAN St. S.

0 - 399 ..... 28-419  
 400 - 998 even... 28-421z  
 401 - 999 odd... 28-422  
 1000 - 1198 even... 28-435  
 1001 - 1199 odd... 28-436  
 1200 - 1598 even... 28-440  
 1201 - 1599 odd... 28-441  
 1600 - 2198 even... 31-499  
 1601 - 2199 odd... 31-500  
 2200 - 2399 ..... 31-498z  
 3100 - 3225 ..... 60-770  
 3226 - 3298 even... 60-771z  
 3227 - 3299 odd... 60-770  
 3300 - 3499 ..... 60-771z  
 3500 - 3899 ..... 60-779  
 3900 - 4299 (see Laurel St. W.)  
 4700 - 4798 even... 61-796  
 4701 - 4799 odd... 61-800  
 4800 - 5099 ..... 61-800  
 5100 - 5498 even... 61-803  
 5101 - 5499 odd... 61-804  
 5500 - 5898 even... 68-871  
 5501 - 5899 odd... 68-873  
 5900 - 6298 even... 68-872  
 5901 - 6299 odd... 68-874  
 6300 - 6699 ..... 68-881  
 6700 - 7099 ..... 68-882  
 7100 - 7499 ..... 68-883  
 7500 - 7799 ..... 71-903  
 7800 - 8299 ..... 71-912b  
 8300 - 8699 ..... 71-912c  
 8700 - 8899 ..... 71-911  
 8900 - 9499 ..... 73-926  
 9500 - 9899 ..... 73-923a  
 9900 - 10299 ..... 73-923b  
 10300 - 10699 ..... 73-927  
 10700 - 11099 ..... 75-934  
 11100 - 11499 ..... 75-935  
 11500 - 12299 ..... 53-711  
 12700 - 12999 ..... 53-715

## MORSE Av. W.

1100 - 1199 ..... 1-5b  
 1200 - 1399 ..... 1-5a  
 1400 - 1599 ..... 1-3  
 1600 - 1999 ..... 1-4  
 2000 - 2399 ..... 2-15  
 2400 - 3199 ..... 2-14

## MOSELLE Av. N.

6800 - 7099 ..... 12-152

## MOZART St. N.

100 - 399 ..... 27-359  
 800 - 999 ..... 24-302  
 1000 - 1599 ..... 24-285  
 1600 - 1799 ..... 24-283  
 1800 - 1999 ..... 22-257  
 2000 - 2399 ..... 22-244  
 2400 - 2799 ..... 22-240  
 2800 - 3199 ..... 21-234  
 3600 - 3999 ..... 16-187  
 4000 - 4399 ..... 16-190  
 4400 - 4699 ..... 14-164  
 4800 - 5599 ..... 4-47  
 5600 - 6399 ..... 2-10  
 6400 - 6799 ..... 2-12

## MOZART St. S.

0 - 599 ..... 27-373  
 1000 - 1199 ..... 29-455  
 3500 - 3899 ..... 58-740  
 3900 - 4499 ..... 58-745  
 4500 - 4699 ..... 58-746  
 5100 - 5499 ..... 63-821  
 5500 - 5899 ..... 63-822  
 5900 - 6299 ..... 66-841  
 6300 - 6499 ..... 66-842  
 6500 - 6699 ..... 66-846a  
 7100 - 7499 ..... 66-847a  
 7900 - 8699 ..... 70-902a

## MULLIGAN Av. N.

1600 - 1999 ..... 25-322  
 2000 - 2399 ..... 19-217  
 2400 - 2799 ..... 19-212  
 2800 - 3199 ..... 19-207  
 4000 - 4799 ..... 15-168  
 4800 - 5599 ..... 11-147  
 5600 - 6399 ..... 10-146

## MULLIGAN Av. S.

5100 - 5499 ..... 56-727  
 5500 - 5899 ..... 56-728  
 5900 - 6299 ..... 64-829

## MUSKEGON Av. S.

7726 - 7899 ..... 43-642a  
 7900 - 8699 ..... 46-664  
 8700 - 8898 even..... 46-668z  
 8701 - 8899 odd..... 46-667  
 8900 - 9099 ..... 46-669  
 9100 - 9499 ..... 48-679z  
 9500 - 9999 ..... 51-703  
 10000 - 10398 even..... 51-704z  
 10001 - 10599 odd..... 51-703  
 10400 - 10598 even..... 51-701z  
 12600 - 13799 ..... 55-719z

## MYRICK St. W.

3600 - 4799 ..... 70-901a

## MYRTLE Av. W.

7000 - 7599 ..... 10-143z  
 7600 - 7799 ..... 10-141z

## NAGLE Av. N.

1600 - 1999 ..... 25-321  
 2000 - 2333 ..... 19-216  
 2334 - 3199 ..... 19-206z  
 3200 - 3599 ..... 17-201  
 4800 - 4812 even..... N.C.  
 4801 - 5599 odd..... 11-147  
 4814 - 5198 even..... 10-145z  
 5200 - 5598 even..... 10-145y  
 5600 - 5698 even..... 10-143z  
 5601 - 6399 odd..... 10-146  
 5700 - 6398 even..... 10-144  
 7050 - 7199 ..... 12-152

## NAGLE Av. S.

5100 - 5499 ..... 56-725  
 5500 - 5899 ..... 56-726  
 5900 - 6299 ..... 64-827

## NAPER Av. N.

5900 - 6399 ..... 10-144

## NAPLES Av. N.

6000 - 6199 ..... 10-144

## NAPOLEON Av. N.

5800 - 5899 ..... 10-144

## NARRAGANSETT Av. N.

1600 - 1998 even..... 25-321  
 1601 - 1999 odd..... 25-322  
 2000 - 2326 even..... 19-216  
 2001 - 2399 odd..... 19-217  
 2328 - 2398 even..... 19-206z  
 2400 - 3198 even..... 19-206z  
 2401 - 2799 odd..... 19-212  
 2801 - 3199 odd..... 19-207  
 3200 - 3598 even..... 17-201  
 3201 - 3599 odd..... 17-202  
 3600 - 3998 even..... 17-199  
 3601 - 3999 odd..... 17-200  
 4000 - 4798 even..... N.C.  
 4001 - 4799 odd..... 15-168

## NARRAGANSETT Av. S.

5100 - 5498 even..... 56-725  
 5101 - 5499 odd..... 56-727  
 5500 - 5898 even..... 56-726  
 5501 - 5899 odd..... 56-728  
 5900 - 6298 even..... 64-827  
 5901 - 6299 odd..... 64-829  
 6300 - 6498 even..... 64-828  
 6301 - 6499 odd..... 64-830

## NASHOTAH Av. N.

5900 - 6035 ..... 10-144

## NASHVILLE Av. N.

1600 - 1999 ..... 25-321  
 2400 - 3199 ..... 19-206z  
 4814 - 5199 ..... 10-145z  
 5200 - 5599 ..... 10-145y  
 5900 - 6532 ..... 10-144

## NASHVILLE Av. S.

5100 - 5499 ..... 56-725  
 5500 - 5899 ..... 56-726  
 5900 - 6299 ..... 64-827  
 6300 - 6499 ..... 64-828

## NASSAU Av. N.

6000 - 6199 ..... 10-144

## NATCHEZ Av. N.

1600 - 2015 ..... 25-321  
 2016 - 2343 ..... 19-216

## NATCHEZ Av. N. (Cont.)

2344 - 3199 ..... 19-206z  
 3200 - 3599 ..... 17-201  
 3600 - 3999 ..... 17-199  
 4814 - 5199 ..... 10-145z  
 5200 - 5599 ..... 10-145y

## NATCHEZ Av. S.

5100 - 5499 ..... 56-725  
 5500 - 5899 ..... 56-726  
 5900 - 6299 ..... 64-827  
 6300 - 6499 ..... 64-828

## NATOMA Av. N.

1600 - 2099 ..... 25-321  
 2800 - 3199 ..... 18-203  
 3200 - 3599 ..... 17-201  
 4814 - 5199 ..... 10-145z  
 5200 - 5599 ..... 10-145y  
 5600 - 5899 ..... 10-143z  
 5900 - 6515 ..... 10-144  
 6516 - 6558 even..... 10-144  
 6517 - 6559 odd..... N.C.

## NATOMA Av. S.

5100 - 5499 ..... 56-725  
 5500 - 5899 ..... 56-726  
 5900 - 6299 ..... 64-827

## NAVAJO Av. N.

6200 - 6459 ..... 12-154z

## NAVARRA Av. N.

5800 - 6099 ..... 10-144

## NEENAH Av. N.

2400 - 3199 ..... 19-206z  
 3200 - 3599 ..... 17-201  
 3600 - 3999 ..... 17-199  
 4814 - 5199 ..... 10-145z  
 5200 - 5599 ..... 10-145y  
 5800 - 6499 ..... 10-144

## NEENAH Av. S.

5100 - 5499 ..... 56-725  
 5500 - 5899 ..... 56-726  
 5900 - 6299 ..... 64-827

## NELSON St. W.

800 - 999 ..... 6-81  
 1200 - 1399 ..... 6-74  
 1400 - 1599 ..... 6-73  
 1600 - 1799 ..... 6-72  
 1800 - 1999 ..... 5-61  
 2000 - 2511 ..... 5-59  
 2512 - 2799 ..... 21-235  
 2800 - 2899 ..... 21-234  
 2900 - 3199 ..... 21-233  
 4000 - 4229 ..... 21-230  
 4230 - 4599 ..... 20-221  
 4800 - 5199 ..... 19-209  
 5200 - 5599 ..... 19-208  
 5600 - 6399 ..... 19-207  
 6600 - 7199 ..... 18-203

## NEOLA Av. N.

6000 - 6399 ..... 10-144

## NETTLETON Av. N.

6000 - 6199 ..... 10-144

## NEVA Av. N.

1600 - 2363 ..... 25-321  
 2364 - 2399 ..... 18-205  
 2400 - 2799 ..... 18-204  
 2800 - 3199 ..... 18-203

## NEVA - NORTH

## NEVA Av. N. (Cont.)

3200 - 3599 .....17-201  
 3600 - 3999 .....17-199  
 4800 - 5199 .....10-145z  
 5200 - 5599 .....10-145y  
 5600 - 6299 .....10-143z  
 6300 - 6549 .....10-144

## NEVA Av. S.

5200 - 5499 .....56-725  
 5500 - 5899 .....56-726  
 5900 - 6299 .....64-827

## NEWARK Av. N.

5600 - 5999 .....10-143z  
 6000 - 6499 .....10-144  
 6500 - 6526 even...10-144  
 6501 - 6527 odd....N.C.

## NEWBERRY Av. S.

1000 - 1199 .....28-436  
 1200 - 1599 .....28-441  
 1600 - 2199 .....31-500

## NEWBURG Av. N.

5900 - 6199 .....10-144

## NEWCASTLE Av. N.

1600 - 2149 .....25-321  
 2200 - 2399 .....18-205  
 2400 - 2799 .....18-204  
 2800 - 3199 .....18-203  
 3200 - 3599 .....17-201  
 3600 - 3999 .....17-199  
 4814 - 5199 .....10-145z  
 5200 - 5599 .....10-145y  
 5600 - 5999 .....10-143z  
 6000 - 6499 .....10-144  
 6500 - 6532 even...N.C.  
 6501 - 6533 odd....10-144

## NEWCASTLE Av. S.

5100 - 5499 .....56-725  
 5500 - 5899 .....56-726

## NEW ENGLAND Av. N.

1600 - 2199 .....25-321  
 2400 - 2799 .....18-204  
 2800 - 3199 .....18-203  
 3200 - 3599 .....17-201  
 3600 - 3999 .....17-199  
 4814 - 5199 .....10-145z  
 5200 - 5599 .....10-145y  
 6100 - 6499 .....10-144

## NEW ENGLAND Av. S.

5100 - 5499 .....56-725  
 5500 - 5899 .....56-726  
 5900 - 6299 .....64-827  
 6300 - 6499 .....64-828

## NEWGARD Av. N.

6400 - 7199 .....1-3

## NEW HAMPSHIRE Av. N.

5600 - 5999 .....10-143z

## NEWLAND Av. N.

1600 - 2231 .....25-321  
 2232 - 2399 .....18-205  
 2400 - 2799 .....18-204  
 2800 - 3199 .....18-203  
 3200 - 3599 .....17-201  
 3600 - 3999 .....17-199  
 4814 - 5199 .....10-145z

## NEWLAND Av. N. (Cont.)

5200 - 5599 .....10-145y  
 6100 - 6527 .....10-144

## NEWLAND Av. S.

5100 - 5499 .....56-725  
 5500 - 5899 .....56-726

## NEWPORT Av. W.

800 - 999 .....6-85  
 1000 - 1199 .....6-84  
 1200 - 1399 .....6-88  
 1600 - 1799 .....6-71  
 1800 - 1999 .....5-57  
 3200 - 3599 .....21-229  
 4000 - 4299 .....16-192  
 4600 - 5199 .....15-179  
 5200 - 5599 .....15-178  
 5600 - 5999 .....15-177  
 6000 - 6399 .....17-202  
 6400 - 7199 .....17-201

## NLAGARA Av. N.

5600 - 6099 .....10-143z  
 6100 - 6399 .....10-144

## NICKERSON Av. N.

5600 - 6159 .....10-143z

## NICOLET Av. N.

5600 - 6057 .....10-143z

## NINA Av. N.

5600 - 6057 .....10-143z

## NIXON Av. N.

6300 - 6549 .....10-144

## NOBLE St. N.

400 - 798 even...24-316  
 401 - 799 odd...24-317  
 800 - 1198 even...24-313  
 801 - 1199 odd...24-314  
 1200 - 1598 even...24-311  
 1201 - 1599 odd...24-312

## NOKOMIS Av. N.

6300 - 6482 even...12-154z  
 6301 - 6479 odd...12-154z  
 6481 - 6483 odd....N.C.

## NORA Av. N.

2800 - 3199 .....18-203  
 3200 - 3599 .....17-201  
 3600 - 3999 .....17-199

## NORDICA Av. N.

1600 - 2343 .....25-321  
 2344 - 2399 .....18-205  
 2400 - 2799 .....18-204  
 2800 - 3199 .....18-203  
 3200 - 3599 .....17-201  
 3600 - 3999 .....17-199  
 4800 - 4812 even...10-145z  
 4801 - 4813 odd....N.C.  
 4814 - 5199 .....10-145z  
 5200 - 5599 .....10-145y  
 5600 - 6099 .....10-143z  
 6100 - 6549 .....10-144

## NORDICA Av. S.

5120 - 5499 .....56-725  
 5500 - 5899 .....56-726

## NORMAL Av. S.

1600 - 2199 .....31-502  
 2200 - 2499 .....34-524  
 2500 - 2799 .....60-761  
 2800 - 2898 even...60-761  
 2801 - 2899 odd...60-762z  
 2900 - 3099 .....60-762z  
 3100 - 3499 .....60-764z  
 3500 - 3899 .....60-781  
 3900 - 4299 .....61-794z  
 4300 - 4699 .....61-798  
 4700 - 5099 .....61-801  
 5100 - 5499 .....61-805  
 5500 - 7099 (see Normal Blvd. S.)  
 7100 - 7499 .....68-884  
 7500 - 7899 .....69-900  
 7900 - 8299 .....44-656z  
 8700 - 9099 .....71-910  
 9100 - 9499 .....73-925  
 9500 - 10299 .....73-924  
 10300 - 11099 .....49-694  
 11100 - 11499 .....49-693  
 11500 - 11899 .....53-714  
 11900 - 12999 .....53-715

## NORMAL Blvd. S.

5500 - 6299 .....68-877  
 6300 - 6699 .....68-880  
 6700 - 7099 .....68-879  
 7100 - 7499 .....68-884  
 7500 - 12999 (see Normal Av. S.)

## NORMAL Parkway W.

232 - 799 .....68-879

## NORMANDY Av. N.

1600 - 2099 .....25-321  
 2200 - 2399 .....18-205  
 2400 - 2799 .....18-204  
 2800 - 3199 .....18-203  
 3200 - 3599 .....17-201  
 3600 - 3999 .....17-199  
 4814 - 5199 .....10-145z  
 5200 - 5599 .....10-145y  
 5900 - 6559 .....10-144

## NORMANDY Av. S.

5100 - 5499 .....56-725  
 5500 - 5899 .....56-726  
 5900 - 6299 .....64-827  
 6300 - 6499 .....64-828

## NORTH Av. W.

0 - 398 even...7-119  
 1 - 139 odd...8-124  
 141 - 399 odd...8-123  
 400 - 598 even...7-118  
 401 - 599 odd...8-122  
 600 - 798 even...7-116  
 601 - 799 odd...8-121  
 800 - 998 even...7-115  
 801 - 1199 odd...8-120  
 1000 - 1198 even...7-114  
 1200 - 1598 even...24-308  
 1201 - 1399 odd...24-312  
 1401 - 1599 odd...24-311  
 1600 - 1798 even...24-307  
 1601 - 1999 odd...24-310  
 1800 - 1998 even...24-305z  
 2000 - 2398 even...24-296  
 2001 - 2099 odd...24-309  
 2101 - 2199 odd...24-300  
 2201 - 2399 odd...24-299  
 2400 - 2598 even...24-295  
 2401 - 2599 odd...24-298  
 2600 - 2798 even...24-284  
 2601 - 2799 odd...24-286



## NORTH Av. W. (Cont.)

2800 - 2998 even...24-283  
 2801 - 3199 odd...24-285  
 3000 - 3198 even...23-273  
 3200 - 3444 even...23-272  
 3201 - 3499 odd...23-274  
 3446 - 3598 even...23-267  
 3501 - 3599 odd...23-269  
 3600 - 3998 even...23-266  
 3601 - 3999 odd...23-268  
 4000 - 4598 even...23-265  
 4001 - 4599 odd...23-277  
 4600 - 4798 even...25-325  
 4601 - 4899 odd...25-329  
 4800 - 5198 even...25-324  
 4901 - 5199 odd...25-328  
 5200 - 5598 even...25-323  
 5201 - 5599 odd...25-327  
 5600 - 5998 even...25-322  
 5601 - 5999 odd...25-326  
 6000 - 6398 even...25-322  
 6001 - 7199 odd...N.C.  
 6400 - 7198 even...25-321

## NORTH Blvd. E.

0 - 198 even...7-119  
 1 - 199 odd...8-125

## NORTH Blvd. W.

(see North Av. W.)

## NORTH BRANCH St. N.

1000 - 1199 .....8-126  
 1200 - 1399 .....8-120

## NORTHCOTT Av. N.

5600 - 6199 .....10-143z

## NORTH PARK Av. N.

1200 - 1599 .....8-123  
 1600 - 1999 .....7-119

## NORTH SHORE Av. W.

1000 - 1199 .....1-5b  
 1200 - 1399 .....1-5a  
 1400 - 1499 .....1-3  
 1500 - 1598 even...1-3  
 1501 - 1599 odd...1-2  
 1600 - 1899 .....1-1  
 2400 - 2999 .....2-12  
 3000 - 3030 even...2-14  
 3001 - 3031 odd...2-12  
 7200 - 7599 .....9-139  
 7600 - 7799 .....9-140

## NORTH WATER St. E.

0 - 131 .....8-137  
 132 - 599 .....8-132

## NORTHWEST Highway N.

4800 - 5199 .....11-150  
 5200 - 5599 .....11-148  
 5600 - 5731 .....10-146  
 5732 - 6399 .....10-144  
 6400 - 6883 .....9-139  
 6884 - 6888 even...N.C.  
 6885 - 6889 odd...9-139

## NORTON St. S.

400 - 999 .....28-421z

## NORWOOD St. W.

1200 - 1599 .....3-38  
 1800 - 2399 .....2-11  
 6000 - 6399 .....10-146  
 7500 - 7899 .....10-141z

## NOTTINGHAM Av. N.

2800 - 3199 .....18-203  
 3200 - 3599 .....17-201  
 3600 - 3999 .....17-199  
 4800 - 5199 .....10-145z  
 5200 - 5599 .....10-145y  
 5600 - 6099 .....10-143z

## NOTTINGHAM Av. S.

5130 - 5499 .....56-725  
 5500 - 5899 .....56-726  
 5900 - 6299 .....64-827  
 6300 - 6499 .....64-828

## NURSERY St. N.

2000 - 2199 .....7-104

## OAK St. E.

0 - 137 .....8-131  
 138 - 399 (see Lake Shore Dr. E.)

## OAK St. W.

0 - 37 .....8-130  
 38 - 199 .....8-129  
 200 - 339 .....8-128  
 340 - 431 .....8-127  
 432 - 598 even...8-127  
 433 - 599 odd...8-133  
 600 - 799 .....8-126

## OAKDALE Av. W.

100 - 599 .....6-79  
 600 - 799 .....6-78  
 800 - 999 .....6-81  
 1000 - 1199 .....6-80  
 1200 - 1399 .....6-74  
 1400 - 1599 .....6-73  
 1800 - 1999 .....5-61  
 2200 - 2298 even...5-59  
 2201 - 2299 odd...5-60  
 3600 - 3999 .....21-231  
 4000 - 4199 .....21-230  
 4800 - 5199 .....19-209  
 5200 - 5599 .....19-208  
 6600 - 7199 .....18-203

## OAKENWALD Av. S.

3920 - 4299 .....36-562  
 4300 - 4699 .....39-595

## OAKLAND CRESCENT S.

4000 - 4099 .....36-562

## OAKLEY Av. N.

0 - 1599 (see Oakley Blvd. N.)  
 1600 - 1799 .....24-296  
 1800 - 1999 .....22-260  
 2000 - 2399 .....22-247  
 2400 - 2799 .....22-243  
 2800 - 2899 .....21-235  
 2900 - 2930 even...5-59  
 2901 - 2931 odd...5-60  
 2932 - 3199 .....5-59  
 3200 - 3399 .....5-62  
 3400 - 3599 .....5-65  
 3600 - 3999 .....5-54  
 4000 - 4399 .....5-53  
 4400 - 4599 .....4-41  
 4600 - 4799 .....4-44  
 4800 - 5199 .....4-46  
 5200 - 5999 .....4-49z  
 6000 - 6399 .....2-11  
 6400 - 6799 .....2-13  
 6800 - 7199 .....2-15  
 7200 - 7599 .....2-17

## OAKLEY Av. S.

0 - 1199 (see Oakley Blvd. S.)  
 1200 - 1599 .....28-395  
 1600 - 2199 .....31-505  
 2200 - 3099 .....31-506  
 3200 - 3499 .....59-758  
 3500 - 3899 .....59-756z  
 3900 - 4699 .....61-782  
 4700 - 4899 .....61-789z  
 4900 - 5499 .....63-818z  
 5500 - 5899 .....63-826  
 5900 - 6299 .....66-844  
 6300 - 6899 .....66-845  
 6900 - 7499 .....66-847b  
 7500 - 7899 .....70-901b  
 7900 - 8699 .....70-902a  
 8700 - 9499 .....72-915  
 9500 - 10299 .....72-916  
 10300 - 10699 .....72-918  
 10700 - 11099 .....75-932  
 11100 - 11899 .....75-933

## OAKLEY Blvd. N.

0 - 98 even...28-380  
 1 - 99 odd...28-381  
 100 - 399 .....28-377z  
 400 - 799 .....24-288  
 800 - 1199 .....24-304  
 1200 - 1599 .....24-299  
 1600 - 7599 (see Oakley Av. N.)

## OAKLEY Blvd. S.

0 - 398 even...28-383  
 1 - 399 odd...28-384z  
 400 - 599 .....28-389z  
 600 - 1198 even...28-392  
 601 - 999 odd...28-401z  
 1001 - 1199 odd...28-431z  
 1200 - 11899 (see Oakley Av. S.)

## OAK PARK Av. N.

1600 - 2149 .....25-321  
 2150 - 2399 .....18-205  
 2400 - 2799 .....18-204  
 2800 - 3199 .....18-203  
 3200 - 3599 .....17-201  
 3600 - 3999 .....17-199  
 4814 - 5199 .....10-145z  
 5200 - 5599 .....10-145y  
 5900 - 6599 .....10-144

## OAK PARK Av. S.

5100 - 5499 .....56-725  
 5500 - 5899 .....56-726  
 5900 - 6299 .....64-827  
 6300 - 6499 .....64-828

## OAKVIEW Av. N.

4500 - 4799 .....76-LDT 89

## OAKWOOD Blvd. E.

400 - 535 .....38-576  
 536 - 799 .....38-575  
 800 - 1198 even...36-560  
 801 - 841 odd...36-561  
 843 - 1199 odd...36-562

## O'BRIEN St. W.

300 - 799 .....28-442z

## OCONTO Av. N.

3000 - 3199 .....17-198  
 3200 - 3599 .....17-197  
 3600 - 3999 .....17-194  
 5200 - 5599 .....10-142z  
 5600 - 6299 .....10-143z  
 6400 - 7199 .....9-139  
 7200 - 7599 .....9-138

OCTAVIA - OSWEGO

OCTAVIA Av. N.  
 3000 - 3199 .....17-198  
 3200 - 3599 .....17-197  
 3600 - 3999 .....17-194  
 5200 - 5599 .....10-142z  
 6400 - 7199 .....9-139  
 7200 - 7599 .....9-138

ODELL Av. N.  
 3000 - 3199 .....17-198  
 3200 - 3599 .....17-197  
 3600 - 3999 .....17-194  
 5200 - 5599 .....10-142z  
 5600 - 6299 .....10-143z  
 6300 - 6398 even...10-143z  
 6301 - 6399 odd...9-140  
 6600 - 7199 .....9-139  
 7200 - 7599 .....9-138

OGALLAH Av. N.  
 6500 - 6799 .....9-139

OGDEN Av. N.  
 0 - 399 .....28-415  
 400 - 607 .....24-317  
 608 - 616 even...24-317  
 609 - 617 odd...24-318z  
 618 - 799 .....24-318z  
 800 - 949 .....24-315  
 950 - 1199 .....8-126  
 1200 - 1599 .....8-121  
 1600 - 1799 .....7-118  
 1800 - 1831 .....7-117  
 1832 - 1844 even...7-117  
 1833 - 1845 odd...7-119  
 1846 - 1999 .....7-119

OGDEN Av. W.  
 1570 - 1599 .....28-418  
 1600 - 1799 .....28-414  
 1800 - 1823 .....28-413  
 1824 - 1933 .....28-399z  
 1934 - 2171 .....28-401z  
 2172 - 2299 .....28-431z  
 2300 - 2399 .....28-395  
 2400 - 2519 .....28-391  
 2520 - 2799 .....29-457  
 2800 - 3099 .....29-454  
 3100 - 3398 even...29-453  
 3101 - 3199 odd...29-469z  
 3201 - 3399 odd...29-468  
 3400 - 3798 even...29-451  
 3401 - 3529 odd...29-467  
 3531 - 3799 odd...29-466  
 3800 - 3926 .....29-463  
 3927 - 3999 .....29-465  
 4000 - 4599 .....29-464

OGDEN Blvd. W.  
 (see Ogden Av. W.)

OGLESBY Av. S.  
 6700 - 7099 .....43-636  
 7100 - 7299 .....43-638  
 7300 - 7499 .....43-641  
 7500 - 7899 .....43-643  
 7900 - 8599 .....46-662  
 8700 - 8899 .....48-675  
 8900 - 9431 .....48-678  
 9432 - 10299 .....51-702z  
 10300 - 10799 .....51-701z  
 11000 - 12999 .....51-700z  
 13000 - 13799 .....55-719z

OHIO St. E.  
 0 - 131 .....8-137  
 132 - 799 .....8-132

OHIO St. W.  
 0 - 37 .....8-136  
 38 - 199 .....8-135  
 200 - 499 .....8-134  
 500 - 799 .....24-320  
 800 - 1199 .....24-318z  
 1200 - 1399 .....24-317  
 1400 - 1599 .....24-316  
 1600 - 1799 .....24-291  
 1800 - 1999 .....24-290  
 2000 - 2199 .....24-289  
 2200 - 2399 .....24-288  
 2400 - 2799 .....24-287  
 2800 - 3199 .....23-282  
 3200 - 3399 .....23-281  
 3400 - 3999 .....23-280  
 4600 - 4899 .....25-337  
 4900 - 5199 .....25-336  
 5200 - 5599 .....25-335  
 5600 - 5999 .....25-334

OKETO Av. N.  
 3000 - 3199 .....17-198  
 3200 - 3599 .....17-197  
 3600 - 3999 .....17-194  
 5200 - 5599 .....10-142z  
 5600 - 5924 even...10-141z  
 5601 - 5925 odd...10-143z  
 5926 - 6399 .....10-142z  
 6400 - 6499 .....9-140  
 6500 - 7199 .....9-139  
 7200 - 7599 .....9-138

OLCOTT Av. N.  
 3000 - 3199 .....17-198  
 3200 - 3599 .....17-197  
 3600 - 3999 .....17-194  
 5200 - 5599 .....10-142z  
 5600 - 5899 .....10-141z  
 6100 - 6399 .....10-143z  
 6400 - 6499 .....9-140  
 6600 - 7199 .....9-139  
 7200 - 7599 .....9-138

OLEANDER Av. N.  
 3000 - 3199 .....17-198  
 3200 - 3599 .....17-197  
 3600 - 3999 .....17-194  
 5200 - 5699 .....10-142z  
 5700 - 5999 .....10-141z  
 6600 - 7199 .....9-139  
 7200 - 7599 .....9-138

OLIPHANT Av. N.  
 6424 - 6651 .....9-140  
 6652 - 6799 .....9-139

OLIVE Av. W.  
 1200 - 1539 .....3-36  
 1540 - 1799 .....3-32  
 3100 - 3599 .....13-159b  
 6400 - 7399 .....10-143z  
 7400 - 7899 .....10-142z

OLMSTED Av. N.  
 6500 - 6853 .....9-139

OLYMPIA Av. N.  
 5000 - 5699 .....10-142z  
 5700 - 6399 .....10-141z  
 6400 - 6599 .....9-140  
 6600 - 6799 .....9-139

ONARGA Av. N.  
 6500 - 6799 .....9-139

ONEIDA Av. N.  
 6400 - 6499 .....9-140

ONTARIO St. E.  
 0 - 131 .....8-137  
 132 - 599 .....8-132

ONTARIO St. W.  
 0 - 37 .....8-136  
 38 - 199 .....8-135  
 200 - 499 .....8-134  
 1600 - 1799 .....24-291  
 1800 - 1999 .....24-290  
 2000 - 2199 .....24-289  
 2200 - 2399 .....24-288  
 2400 - 2799 .....24-287  
 2800 - 3199 .....23-282  
 3200 - 3399 .....23-281  
 3400 - 3999 .....23-280

OPAL Av. N.  
 3200 - 3599 .....17-196

ORANGE Av. N.  
 3200 - 3599 .....17-196  
 5700 - 5719 .....10-142z

ORCHARD St. N.  
 1200 - 1599 .....8-121  
 1600 - 1999 .....7-116  
 2000 - 2399 .....7-107  
 2400 - 2799 .....7-112  
 2800 - 2999 .....6-78  
 3000 - 3199 .....6-82

ORIOLE Av. N.  
 3000 - 3198 even...N.C.  
 3001 - 3199 odd...17-198  
 3200 - 3599 .....17-197  
 3600 - 3999 .....17-194  
 5000 - 5198 even...10-142z  
 5001 - 5199 odd...N.C.  
 5200 - 5699 .....10-142z  
 5700 - 6059 .....10-141z  
 6060 - 6398 even...10-141z  
 6061 - 6399 odd...10-143z  
 6400 - 6499 .....9-140  
 6700 - 7199 .....9-139  
 7200 - 7599 .....9-138

ORLEANS St. N.  
 300 - 899 .....8-134  
 900 - 1198 even...8-127  
 901 - 1199 odd...8-128  
 1200 - 1599 .....8-123  
 1600 - 1999 .....7-119  
 2000 - 2399 .....7-109

OSAGE Av. N.  
 3200 - 3599 .....17-196  
 5622 - 5723 .....10-142z

OSCEOLA Av. N.  
 3000 - 3199 .....17-198  
 3200 - 3599 .....17-197  
 3600 - 3999 .....17-194  
 5200 - 5599 .....10-142z  
 5600 - 5899 .....10-141z  
 6500 - 7199 .....9-139  
 7200 - 7599 .....9-138

OSHKOSH Av. N.  
 6500 - 6699 .....9-140  
 6700 - 6799 .....9-139

OSWEGO St. N.  
 400 - 799 .....24-291

OTSEGO Av. N.  
 6400 - 6699 ..... 9-140

OTTAWA Av. N.  
 3200 - 3598 even... 17-196  
 3201 - 3599 odd.... 17-197  
 3600 - 3998 even... 17-193z  
 3601 - 3999 odd.... 17-194  
 5000 - 5699 ..... 10-142z  
 5700 - 6399 ..... 10-141z  
 6600 - 6699 ..... 9-140  
 6800 - 7199 ..... 9-139  
 7200 - 7599 ..... 9-138

OVERHILL Av. N.  
 3200 - 3599 ..... 17-196  
 3600 - 3999 ..... 17-193z  
 5084 - 5198 even... N.C.  
 5085 - 5199 odd.... 10-142z  
 5200 - 5699 ..... 10-142z  
 5700 - 6399 ..... 10-141z  
 6800 - 7199 ..... 9-139  
 7200 - 7599 ..... 9-138

OWEN Av. N.  
 6800 - 6987 ..... 9-139

OXFORD Av. N.  
 6400 - 6599 ..... 9-140  
 6600 - 6799 ..... 9-139

OZANAM Av. N.  
 3200 - 3599 ..... 17-196  
 3600 - 3999 ..... 17-193z  
 5200 - 5731 ..... 10-142z  
 5732 - 6399 ..... 10-141z  
 6400 - 6798 even... N.C.  
 6401 - 6799 odd.... 9-140  
 6800 - 7198 even... N.C.  
 6801 - 7199 odd.... 9-139

OZARK Av. N.  
 3200 - 3599 ..... 17-196  
 5200 - 5699 ..... 10-142z  
 5700 - 6399 ..... 10-141z  
 6800 - 7199 ..... 9-139  
 7418 - 7599 ..... 9-138

PACIFIC Av. N.  
 3200 - 3598 even... 17-195  
 3201 - 3599 odd.... 17-196  
 3600 - 3999 ..... 17-193z  
 5200 - 5299 ..... 10-142z

PACKERS Av. S.  
 3900 - 4699 ..... 61-785z

PAGE Av. N.  
 3200 - 3599 ..... 17-195  
 3600 - 3999 ..... 17-193z

PALATINE Av. N.  
 6400 - 7099 ..... 10-144  
 7200 - 7298 even... 9-140  
 7201 - 7299 odd.... 10-143z  
 7300 - 7599 ..... 10-143z  
 7600 - 7799 ..... 10-141z

PALMER Blvd. W.  
 (see Palmer St. W.)

PALMER St. W.  
 2200 - 2399 ..... 22-247  
 2400 - 2599 ..... 22-246  
 2800 - 2999 ..... 22-244

PALMER St. W. (Cont.)  
 3000 - 3199 ..... 22-254  
 3200 - 3499 ..... 22-253  
 3500 - 3599 ..... 22-250  
 3600 - 3999 ..... 22-249  
 4000 - 4599 ..... 20-224  
 4600 - 4799 ..... 19-220  
 4800 - 5199 ..... 19-219  
 5200 - 5599 ..... 19-218  
 5600 - 6399 ..... 19-217  
 6400 - 6599 ..... 19-216  
 6850 - 7199 ..... 25-321

PANAMA Av. N.  
 3200 - 3599 ..... 17-195  
 3600 - 3999 ..... 17-193z

PARIS Av. N.  
 3200 - 3599 ..... 17-195  
 3600 - 3999 ..... 17-193z

PARK Pl. E.  
 1200 - 1399 ..... 41-619  
 1400 - 1533 ..... 41-620z

PARKER Av. W.  
 3200 - 3599 ..... 22-238  
 4000 - 4135 ..... 22-236  
 4136 - 4599 ..... 20-222  
 4600 - 4799 ..... 19-215  
 4800 - 5199 ..... 19-214  
 5200 - 5599 ..... 19-213

PARKSIDE Av. N.  
 0 - 399 ..... 25-338  
 400 - 799 ..... 25-334  
 800 - 1199 ..... 25-330  
 1200 - 1599 ..... 25-326  
 1600 - 1999 ..... 25-322  
 2000 - 2399 ..... 19-217  
 2400 - 2799 ..... 19-212  
 2800 - 3199 ..... 19-207  
 4000 - 4831 ..... 15-169  
 4832 - 5099 ..... 11-149  
 5200 - 5599 ..... 11-148  
 5600 - 5899 ..... 11-151

PARKSIDE Av. S.  
 0 - 799 ..... 25-341  
 5100 - 5499 ..... 56-727  
 5500 - 5899 ..... 56-728  
 5900 - 6299 ..... 64-829

PARKVIEW Terrace N.  
 3600 - 3875 ..... 16-185

PARNELL Av. S.  
 2900 - 3099 ..... 60-762z  
 3100 - 3199 ..... 60-764z  
 3200 - 3298 even... 60-773  
 3201 - 3299 odd.... 60-764z  
 3300 - 3499 ..... 60-764z  
 3500 - 3898 even... 60-780  
 3501 - 3899 odd.... 60-781  
 4300 - 4699 ..... 61-798  
 5500 - 6299 ..... 68-877  
 6300 - 6699 ..... 68-880  
 6700 - 7099 ..... 68-879  
 7100 - 7499 ..... 68-884  
 7500 - 7899 ..... 69-900  
 7900 - 8299 ..... 44-656z  
 8300 - 8699 ..... 71-909  
 8700 - 9099 ..... 71-910  
 9100 - 9499 ..... 73-925  
 9500 - 10299 ..... 73-924

PARNELL Av. S. (Cont.)  
 10300 - 11099 ..... 49-694  
 11100 - 11499 ..... 49-693  
 11500 - 11899 ..... 53-714  
 11900 - 12999 ..... 53-715

PATTERSON Av. W.  
 400 - 799 ..... 6-92  
 1000 - 1199 ..... 6-94  
 1800 - 1999 ..... 5-55  
 4000 - 4231 ..... 16-184  
 4232 - 4599 ..... 16-182  
 4600 - 4799 ..... 15-176  
 4800 - 5199 ..... 15-173  
 5200 - 5599 ..... 15-172  
 5600 - 5999 ..... 15-171  
 6000 - 6399 ..... 17-200  
 7632 - 8399 ..... 17-193z

PAULINA St. N.  
 0 - 99 ..... 28-414  
 100 - 399 ..... 28-378z  
 400 - 799 ..... 24-291  
 800 - 1199 ..... 24-294  
 1200 - 1299 ..... 24-309  
 1300 - 1599 ..... 24-310  
 1600 - 1799 ..... 24-307  
 1800 - 1999 ..... 22-264  
 2400 - 2799 ..... 7-100  
 2800 - 3199 ..... 6-72  
 3200 - 3399 ..... 6-75  
 3400 - 3599 ..... 6-71  
 3600 - 3999 ..... 6-68  
 4000 - 4399 ..... 6-67  
 4400 - 4599 ..... 3-18  
 4600 - 4799 ..... 3-29  
 4800 - 5199 ..... 3-30  
 5200 - 5599 ..... 3-31  
 5600 - 5999 ..... 3-32  
 6000 - 6399 ..... 3-33  
 6400 - 6799 ..... 1-1  
 6800 - 7199 ..... 1-4  
 7200 - 7599 ..... 1-6  
 7600 - 7799 ..... 1-8

PAULINA St. S.  
 0 - 399 ..... 28-414  
 400 - 599 ..... 28-399z  
 600 - 999 ..... 28-401z  
 1000 - 1199 ..... 28-431z  
 1200 - 1599 ..... 28-432  
 1600 - 2199 ..... 31-509  
 2200 - 2699 ..... 31-510  
 2900 - 3499 ..... 59-752  
 3500 - 3899 ..... 59-754  
 3900 - 4499 ..... 61-782  
 4500 - 4699 ..... 61-783  
 4700 - 5099 ..... 61-791  
 5100 - 5499 ..... 61-808  
 5500 - 5899 ..... 67-854  
 5900 - 6299 ..... 67-855  
 6300 - 6599 ..... 67-856  
 6600 - 7099 ..... 67-865z  
 7100 - 7499 ..... 67-866z  
 7500 - 7899 ..... 71-904  
 7900 - 8199 ..... 71-905  
 8200 - 8699 ..... 71-913  
 8700 - 8899 ..... 71-914  
 8900 - 8998 even... 71-914  
 8901 - 8999 odd.... 73-922  
 9000 - 9199 ..... 73-922

PAXTON Av. S.  
 6700 - 7099 ..... 43-636  
 7100 - 7299 ..... 43-638  
 7300 - 7499 ..... 43-641

PAXTON Av. S. (Cont.)

7500 - 7899 .....43-643  
 7900 - 8499 .....46-662  
 8700 - 8899 .....48-675  
 8900 - 9431 .....48-678  
 9432 -10299 .....51-702z  
 10700 -12999 .....51-700z  
 13000 -13799 .....55-719z

PEARL Ct. N.

2100 - 2199 .....7-107

PEARSON St. E.

0 - 143 .....8-131  
 144 - 499 .....8-132

PEARSON St. W.

0 - 37 .....8-130  
 432 - 599 .....8-133  
 1400 - 1599 .....24-313  
 1600 - 1799 .....24-294

PENSACOLA Av. W.

800 - 1041 .....3-20  
 1432 - 1599 .....6-66  
 2000 - 2399 .....5-53  
 2400 - 2599 .....5-51  
 3200 - 3599 .....16-189  
 4700 - 4799 .....15-175  
 4800 - 5199 .....15-174  
 5200 - 5599 .....15-170  
 5600 - 5999 .....15-169

PEORIA St. N.

0 - 399 .....28-416  
 400 - 799 .....24-318z  
 800 - 923 .....24-315

PEORIA St. S.

0 - 399 .....28-419  
 400 - 999 .....28-422  
 1000 - 1199 .....28-436  
 1200 - 1599 .....28-441  
 1600 - 2199 .....31-500  
 2400 - 3099 .....60-767z  
 4700 - 5099 .....61-800  
 5100 - 5499 .....61-804  
 5500 - 5899 .....68-873  
 5900 - 6299 .....68-874  
 6300 - 6699 .....68-881  
 6700 - 7099 .....68-882  
 7100 - 7499 .....68-883  
 7500 - 7799 .....71-903  
 7800 - 8299 .....71-912b  
 8300 - 8699 .....71-912c  
 8700 - 9099 .....71-911  
 9100 - 9499 .....73-926  
 9500 - 9899 .....73-923a  
 9900 -10299 .....73-923b  
 10300 -10699 .....73-927  
 10700 -11099 .....75-934  
 11100 -11499 .....75-935  
 11500 -12299 .....53-711  
 12700 -12999 .....53-715

PERRY Av. S.

5500 - 6099 .....40-606  
 6100 - 6699 .....69-895  
 6700 - 7099 .....69-898  
 7100 - 7499 .....69-899  
 7500 - 7899 .....69-900  
 7900 - 8699 .....44-636z  
 9100 - 9499 .....49-685  
 9500 - 9899 .....49-683z

PERRY Av. S. (Cont.)

9900 -10299 .....49-690  
 10300 -11099 .....49-691  
 11100 -11499 .....49-692  
 11500 -11899 .....53-714  
 11900 -12799 .....53-715

PERSHING Pl. W.

1600 - 2399 .....61-782

PERSHING Rd. E.

0 - 198 even...35-547  
 1 - 199 odd...38-578  
 200 - 318 even...35-553  
 201 - 399 odd...38-577  
 320 - 398 even...35-556  
 400 - 598 even...35-557  
 401 - 599 odd...38-576  
 600 - 798 even...36-559  
 601 - 799 odd...38-575  
 800 - 1199 .....36-560

PERSHING Rd. W.

0 - 98 even...35-542  
 1 - 113 odd...38-579  
 100 - 398 even...34-534z  
 115 - 399 odd...37-564z  
 400 - 528 even...60-781  
 401 - 799 odd...61-794z  
 530 - 798 even...60-780  
 800 - 1193 even...60-779  
 801 - 1599 odd...61-785z  
 1200 - 1798 even...59-754  
 1601 - 2399 odd...61-782  
 1800 - 1998 even...59-755  
 2000 - 2398 even...59-756z  
 2400 - 2430 even...59-759  
 2401 - 2599 odd...58-748  
 2432 - 2798 even...58-739  
 2601 - 2799 odd...58-747  
 2800 - 3198 even...58-740  
 2801 - 3199 odd...58-745  
 3200 - 3598 even...58-741  
 3201 - 3599 odd...58-743z

PESHTIGO Ct. N.

400 - 599 .....8-132

PETERSON Av. W.

1600 - 1798 even...3-33  
 1601 - 1799 odd...3-32  
 1800 - 2398 even...2-11  
 1801 - 2399 odd...4-49z  
 2400 - 2799 .....2-9  
 2800 - 3199 .....2-10  
 3200 - 3598 even...13-159a  
 3201 - 3599 odd...13-159b  
 3600 - 3999 .....13-159a  
 4000 - 4115 .....13-156  
 4116 - 4144 even...12-155  
 4117 - 4145 odd...13-156  
 4146 - 4799 .....12-155  
 4800 - 5299 .....12-154z  
 5746 - 5999 .....11-151  
 6000 - 6399 .....10-146  
 6800 - 7499 .....10-143z  
 7500 - 7899 .....10-141z

PHILLIPS Av. S.

7100 - 7299 .....43-637  
 7300 - 7899 .....43-642a  
 7900 - 8699 .....46-663  
 8900 - 9499 .....48-679z

PIERCE Av. W.

1600 - 1799 .....24-310  
 2000 - 2099 .....24-309  
 2100 - 2199 .....24-300  
 3200 - 3499 .....23-274  
 3500 - 3599 .....23-269  
 4000 - 4599 .....23-277

PINE Av. N.

0 - 399 .....25-339  
 400 - 799 .....25-335  
 800 - 1199 .....25-331  
 1200 - 1599 .....25-327

PINE GROVE Av. N.

2400 - 2799 .....7-113  
 2800 - 2999 .....6-79  
 3000 - 3199 .....6-83  
 3500 - 3598 even...6-91  
 3501 - 3599 odd...6-92  
 3600 - 3799 .....6-92  
 3800 - 3999 .....6-99

PIONEER Av. N.

3200 - 3599 .....17-195  
 3600 - 3999 .....17-193z  
 4000 - 4198 even...17-193z  
 4001 - 4199 odd...N.C.  
 5200 - 5299 .....10-142z

PIPPIN St. W.

3600 - 3999 .....70-901a

PITNEY Ct. S.

2900 - 3099 .....60-769

PITTSBURGH Av. N.

3200 - 3599 .....17-195  
 3600 - 4399 .....17-193z  
 5200 - 5299 .....10-142z

PLAINFIELD Av. N.

3200 - 3599 .....17-195  
 3600 - 4399 .....17-193z  
 5240 - 5298 even...76-LDT 89  
 5241 - 5299 odd...10-142z

PLEASANT Av. S.

8700 - 9499 .....72-915

PLYMOUTH Ct. S.

100 - 1199 .....32-514  
 1200 - 2199 .....33-522

POE St. N.

1800 - 1949 .....7-114\*

POINT St. N.

2000 - 2154 .....22-245

POLK St. W.

0 - 299 .....32-514  
 300 - 798 even...28-423z  
 301 - 799 odd...28-438z  
 800 - 999 .....28-422  
 1000 - 1199 .....28-421z  
 1200 - 1398 even...28-408  
 1201 - 1399 odd...28-429  
 1400 - 1598 even...28-407  
 1401 - 1599 odd...28-428  
 1600 - 2299 .....28-401z  
 2300 - 2399 .....28-392  
 2400 - 2599 .....28-390z  
 2600 - 2799 .....27-375z

## POLK St. W. (Cont.)

2800 - 2999 .....27-367  
 3000 - 3199 .....27-366  
 3200 - 3399 .....27-365  
 3400 - 3599 .....27-364  
 3600 - 3799 .....27-363z  
 3800 - 3999 .....26-354  
 4000 - 4599 .....26-353z  
 4600 - 5199 .....25-344  
 5200 - 5999 .....25-342

## POLLOCK St. N.

0 - 99 .....28-379

## PONCHARTRAIN Blvd. N.

6500 - 6699 .....12-152

## PONTIAC Av. N.

3200 - 3550 even...76-LDT 89  
 3201 - 3551 odd...17-195  
 3552 - 3599 .....17-195  
 3600 - 4399 .....17-193z

## POPLAR Av. S.

2500 - 3099 .....60-767z

## PORTLAND Av. S.

4500 - 4599 .....37-565z

## POST Pl. N.

0 - 299 .....32-511

## POTAWATOMIE Av. N.

4400 - 4799 .....76-LDT 89

## POTOMAC Av. W.

1200 - 1399 .....24-312  
 1400 - 1599 .....24-311  
 1700 - 2099 .....24-309  
 2100 - 2199 .....24-300  
 2200 - 2399 .....24-299  
 2400 - 2599 .....24-298  
 2600 - 2799 .....24-301  
 3200 - 3499 .....23-274  
 3500 - 3599 .....23-269  
 3600 - 3999 .....23-268  
 4000 - 4599 .....23-277  
 4600 - 4899 .....25-329  
 4900 - 5199 .....25-328  
 5200 - 5599 .....25-327  
 5600 - 5999 .....25-326

## PRAIRIE Av. S.

1200 - 2199 .....33-517  
 2200 - 2599 .....33-519z  
 2600 - 3099 .....35-548  
 3100 - 3199 .....35-550  
 3200 - 3499 .....35-552  
 3500 - 3899 .....35-553  
 3900 - 4299 .....38-577  
 4300 - 4599 .....38-582  
 4600 - 4699 even...38-585  
 4601 - 4699 odd...38-586  
 4700 - 4899 .....38-586  
 4900 - 5099 .....38-587  
 5100 - 5299 .....40-601  
 5300 - 5499 .....40-602  
 5500 - 5899 .....40-604  
 5900 - 5999 .....40-605  
 6000 - 6299 .....40-607  
 6300 - 6699 .....69-897z  
 6700 - 7099 .....69-885  
 7100 - 7499 .....69-888  
 7500 - 7899 .....69-892  
 7900 - 8699 .....44-648

## PRAIRIE Av. S. (Cont.)

8700 - 9107 .....44-653z  
 9108 - 9499 .....49-681z  
 9500 - 9939 .....49-682z  
 9940 -10299 .....49-687z  
 10300 -11099 .....49-688  
 11100 -11499 .....49-689  
 11500 -11899 .....53-712  
 11900 -12199 .....53-713  
 13000 -13799 .....54-717z

## PRATT Av. W.

1000 - 1599 (see Pratt Blvd. W.)  
 1600 - 1998 even...1-4  
 1601 - 1999 odd...1-1  
 2000 - 2398 even...2-15  
 2001 - 2399 odd...2-13  
 2400 - 2998 even...2-14  
 2401 - 2999 odd...2-12  
 3000 - 3199 .....2-14  
 7200 - 7799 .....9-139

## PRATT Blvd. W.

1000 - 1199 .....1-5b  
 1200 - 1399 .....1-5a  
 1400 - 1599 odd...1-3  
 1600 - 1998 even...1-4  
 1601 - 1999 odd...1-1  
 2000 - 7799 (see Pratt Av. W.)

## PRESCOTT Av. N.

6100 - 6399 .....12-152

## PRINCETON Av. S.

1800 - 2199 .....34-523  
 2200 - 2499 .....34-524  
 2500 - 3098 even...34-526z  
 2501 - 2599 odd...34-524  
 2601 - 3099 odd...34-527z  
 3100 - 3499 .....34-532z  
 3500 - 3899 .....34-534z  
 3900 - 4299 .....37-564z  
 4300 - 4699 .....37-565z  
 4700 - 5099 .....37-567z  
 5100 - 5499 .....37-569z  
 5500 - 6299 .....68-877  
 6900 - 7099 .....69-898  
 7100 - 7499 .....69-899  
 7900 - 8699 .....44-656z  
 8730 - 9099 .....49-686  
 9100 - 9499 .....49-685  
 9500 - 9899 .....49-683z  
 9900 -10299 .....49-690  
 10300 -11099 .....49-691  
 11100 -11499 .....49-692  
 11500 -11899 .....53-714  
 11900 -12799 .....53-715

## PRINDVILLE St. W.

2600 - 2799 .....22-245

## PRIVATE St. No. 1 W.

1300 - 1599 .....61-785z

## PRIVATE St. No. 2 W.

1300 - 1599 .....61-785z

## PRIVATE St. No. 3 W.

1200 - 1599 .....61-785z

## PRIVATE St. No. 4 S.

4100 - 4299 .....61-785z

## PROSPECT Av. S.

9500 -10299 .....72-917

## PROSPECT Av. S. (Cont.)

10300 -10699 .....72-919  
 10700 -11099 .....75-932

## PROSPECT Sq. S.

9100 - 9199 .....72-915

## PRYOR Av. W.

1600 - 1639 .....75-935  
 1640 - 1699 .....75-933  
 1700 - 1898 even...75-932  
 1701 - 1899 odd...75-933  
 1900 - 2399 .....75-932

## PUEBLO Av. N.

3200 - 3551 .....76-LDT 89  
 3552 - 4798 even...76-LDT 89  
 3553 - 3599 odd...17-195  
 3601 - 4399 odd...17-193z  
 4401 - 4799 odd...N.C.  
 5000 - 5018 even...76-LDT 89  
 5001 - 5019 odd...N.C.  
 5532 - 5998 even...76-LDT 89  
 5533 - 5999 odd...N.C.

## PULASKI Rd. N.

0 - 398 even...26-347  
 1 - 399 odd...26-351  
 400 - 798 even...23-279  
 401 - 799 odd...23-280  
 800 - 1198 even...23-278  
 801 - 1199 odd...23-270  
 1200 - 1598 even...23-277  
 1201 - 1599 odd...23-268  
 1600 - 1798 even...23-265  
 1601 - 1799 odd...23-266  
 1800 - 1998 even...20-225  
 1801 - 1999 odd...20-226  
 2000 - 2298 even...20-224  
 2001 - 2299 odd...22-249  
 2300 - 2398 even...20-223  
 2301 - 2399 odd...22-249  
 2400 - 2798 even...22-236  
 2401 - 2799 odd...22-237  
 2800 - 3198 even...21-230  
 2801 - 3199 odd...21-231  
 3200 - 3598 even...16-192  
 3201 - 3599 odd...21-228  
 3600 - 3998 even...16-184  
 3601 - 3999 odd...16-185  
 4000 - 4398 even...16-183  
 4001 - 4399 odd...16-188  
 4400 - 4798 even...14-161  
 4401 - 4799 odd...14-162  
 4800 - 4998 even...14-160  
 4801 - 5199 odd...14-165  
 5000 - 6198 even...13-156  
 5201 - 5599 odd...13-157  
 5601 - 6201 odd...13-159a  
 6200 .....12-153  
 6202 - 6399 .....12-155

## PULASKI Rd. S.

0 - 598 even...26-350  
 1 - 599 odd...26-352  
 600 - 998 even...26-353z  
 601 - 999 odd...26-354  
 1000 - 1198 even...29-444  
 1001 - 1199 odd...29-445  
 1200 - 1598 even...29-460  
 1201 - 1399 odd...29-450a  
 1401 - 1599 odd...29-461  
 1600 - 2198 even...29-462  
 1601 - 2199 odd...29-463

PULASKI Rd. S. (Cont.)

2200 - 2338 even...29-464  
 2201 - 2339 odd...29-465  
 2340 - 3098 even...30-477  
 2341 - 2599 odd...30-476  
 2601 - 3099 odd...30-478  
 3100 - 3798 even...30-479  
 3101 - 3799 odd...30-480z  
 3800 - 4698 even...57-736  
 3801 - 4699 odd...57-734  
 4700 - 5098 even...57-737  
 4701 - 5099 odd...57-735  
 5100 - 5498 even...62-811  
 5101 - 5499 odd...62-814z  
 5500 - 5898 even...62-812  
 5501 - 5899 odd...62-813  
 5900 - 6298 even...65-835  
 5901 - 6299 odd...65-837  
 6300 - 6699 .....65-836  
 6700 - 7698 even...65-838a  
 6701 - 7229 odd...65-838b  
 7231 - 7699 odd...70-901a  
 7700 - 7899 .....70-901a  
 7900 - 8698 even...70-902c  
 7901 - 8699 odd...70-902b  
 9900 -10740 even...N.C.  
 9901 -10699 odd...74-929a  
 10701 -10741 odd...74-929b  
 10814 -11098 even...N.C.  
 10815 -11099 odd...74-929b  
 11100 -11299 .....74-929c  
 11300 -11498 even...N.C.  
 11301 -11499 odd...74-929c

QUINCY St. W.

0 - 399 .....32-514  
 400 - 799 .....28-420  
 800 - 1199 .....28-419  
 1200 - 1599 .....28-418  
 1600 - 1799 .....28-414  
 4600 - 5199 .....25-343  
 5200 - 5599 .....25-341

QUINN St. S.

2500 - 3099 .....60-767z

RACE Av. W.

1200 - 1399 .....24-317  
 1400 - 1599 .....24-316  
 1000 - 1999 .....24-290  
 2000 - 2199 .....24-289  
 2200 - 2399 .....24-288  
 4600 - 4899 .....25-337  
 4900 - 5199 .....25-336  
 5200 - 5599 .....25-335  
 5600 - 5999 .....25-334

RACINE Av. N.

0 - 398 even...28-415  
 1 - 399 odd...28-416  
 400 - 798 even...24-317  
 401 - 799 odd...24-318z  
 800 - 998 even...24-314  
 801 - 999 odd...24-315  
 1950 - 2398 even...7-104  
 1951 - 1999 odd...7-114  
 2001 - 2399 odd...7-105  
 2400 - 2798 even...7-102  
 2401 - 2799 odd...7-110  
 2800 - 3198 even...6-74  
 2801 - 3199 odd...6-80  
 3200 - 3398 even...6-77  
 3201 - 3499 odd...6-84  
 3400 - 3598 even...6-88  
 3501 - 3599 odd...6-89

RACINE Av. N. (Cont.)

3600 - 3798 even...6-93  
 3601 - 3799 odd...6-94  
 3800 - 3898 even...6-96  
 3801 - 3899 odd...6-97  
 4400 - 4798 even...3-22  
 4401 - 4799 odd...3-23

RACINE Av. S.

0 - 398 even...28-418  
 1 - 399 odd...28-419  
 400 - 798 even...28-408  
 401 - 999 odd...28-421z  
 800 - 1198 even...28-429  
 1001 - 1199 odd...28-435  
 1200 - 1598 even...28-434z  
 1201 - 1599 odd...28-440  
 1600 - 1799 .....31-496  
 1800 - 2198 even...31-496  
 1801 - 2199 odd...31-497  
 2200 - 2399 .....31-498z  
 3100 - 3225 .....60-770  
 3226 - 3499 .....60-771z  
 3500 - 3899 .....60-779  
 3900 - 4299 .....61-785z  
 4300 - 4698 even...61-785z  
 4301 - 4699 odd...61-796  
 4700 - 5098 even...61-799  
 4701 - 4799 odd...61-796  
 4801 - 5099 odd...61-800  
 5100 - 5498 even...61-809z  
 5101 - 5499 odd...61-803  
 5500 - 5898 even...67-860  
 5501 - 5899 odd...68-871  
 5900 - 6298 even...67-861  
 5901 - 6299 odd...68-872  
 6300 - 6698 even...67-862  
 6301 - 6699 odd...68-881  
 6700 - 7098 even...67-868  
 6701 - 7099 odd...68-882  
 7100 - 7498 even...67-870  
 7101 - 7499 odd...68-883  
 7500 - 7799 .....71-903  
 7800 - 8298 even...71-912a  
 7801 - 8299 odd...71-912b  
 8300 - 8698 even...71-912d  
 8301 - 8699 odd...71-912c  
 8700 - 8899 .....71-911  
 8900 - 9499 .....73-926  
 9500 - 9899 .....73-923a  
 9900 -10299 .....73-923b  
 10300 -10699 .....73-927  
 10700 -11099 .....75-934  
 11100 -11499 .....75-935  
 11500 -12299 .....53-711

RAILROAD Av. W.

5600 - 5999 .....25-342

RAILROAD Av. S.

8300 - 8699 .....46-666

RANDOLPH St. E.

0 - 599 .....32-512

RANDOLPH St. W.

0 - 399 .....32-511  
 400 - 799 .....28-417  
 800 - 1199 .....28-416  
 1200 - 1599 .....28-415  
 2800 - 3199 .....27-359

RASCHER Av. W.

1200 - 1499 .....3-34  
 1500 - 1799 .....3-31  
 1800 - 2399 .....4-49z  
 2400 - 2799 .....4-47  
 2800 - 3099 .....4-48  
 6100 - 6399 .....11-147  
 6400 - 7199 .....10-145y  
 7200 - 7899 .....10-142z

RAVEN St. W.

6100 - 6399 .....10-146  
 6400 - 6837 .....10-144

RAVENSWOOD Av. N.

2800 - 3198 even...5-61  
 2801 - 3199 odd...6-72  
 3200 - 3398 even...5-64  
 3201 - 3399 odd...6-75  
 3400 - 3598 even...5-57  
 3401 - 3599 odd...6-71  
 3600 - 3998 even...5-55  
 3601 - 3999 odd...6-68  
 4000 - 4398 even...5-52  
 4001 - 4399 odd...6-67  
 4400 - 4598 even...4-42  
 4401 - 4599 odd...3-18  
 4600 - 4798 even...4-45  
 4601 - 4799 odd...3-29  
 4800 - 5198 even...4-46  
 4801 - 5199 odd...3-30  
 5200 - 5998 even...4-49z  
 5201 - 5599 odd...3-31  
 5601 - 5999 odd...3-32  
 6000 - 6398 even...2-11  
 6001 - 6399 odd...3-33  
 6400 - 6799 .....1-1  
 6800 - 7199 .....1-4

RESERVE Av. N.

4400 - 4599 .....76-LDT 89

RETA Av. N.

3500 - 3599 .....6-90

RHODES Av. S.

3100 - 3499 .....35-554z  
 3500 - 3899 .....35-557  
 6000 - 6299 .....42-623  
 6300 - 6699 .....42-625  
 6700 - 6819 .....42-634  
 6820 - 7099 .....69-886  
 7100 - 7499 .....69-889  
 7500 - 7899 .....69-893  
 7900 - 8699 .....44-649  
 9300 - 9499 .....49-695  
 9940 -10299 .....49-687z  
 10300 -11099 .....49-688

RICE St. W.

1800 - 1999 .....24-293  
 2000 - 2199 .....24-292  
 2200 - 2399 .....24-304  
 2400 - 2599 .....24-303  
 2600 - 2799 .....24-301  
 3000 - 3199 .....23-276  
 3200 - 3499 .....23-275  
 4000 - 4599 .....23-278  
 4600 - 4899 .....25-333  
 4900 - 5199 .....25-332  
 5200 - 5599 .....25-331  
 5600 - 5999 .....25-330

RICHMOND St. N.

800 - 999 .....24-302  
 1000 - 1599 .....24-285  
 1600 - 1799 .....24-283  
 1800 - 1999 .....22-257  
 2000 - 2399 .....23-244  
 2400 - 2799 .....22-240  
 2800 - 3199 .....21-233  
 3200 - 3599 .....21-227  
 3600 - 3999 .....16-187  
 4000 - 4399 .....16-190  
 4400 - 4799 .....14-164  
 5600 - 6399 .....2-10  
 6400 - 6799 .....2-12

RICHMOND St. S.

0 - 599 .....27-373  
 1000 - 1199 .....29-455  
 3500 - 3899 .....58-740  
 3900 - 4499 .....58-745  
 4500 - 4699 .....58-746  
 4700 - 4899 .....58-750z  
 5100 - 5499 .....63-821  
 5500 - 5899 .....63-822  
 5900 - 6299 .....66-841  
 6300 - 6499 .....66-842  
 6500 - 6699 .....66-846a  
 7100 - 7499 .....66-847a  
 7900 - 8699 .....70-902a

RIDGE Av. N.

5600 - 5931 .....3-36  
 5932 - 5999 .....3-32  
 6000 - 6099 .....3-33  
 6100 - 6399 .....2-11  
 (st. continues as Ridge Blvd. N.)

RIDGE Blvd. N.

6400 - 6798 even....2-13  
 6401 - 6799 odd....1-1  
 6800 - 7198 even....2-15  
 6801 - 7199 odd....1-4  
 7200 - 7598 even....2-17  
 7201 - 7599 odd....1-6

RIDGELAND Av. S.

6700 - 7099 .....43-635  
 7100 - 7299 .....43-639  
 7300 - 7499 .....43-640  
 7500 - 7899 .....43-644  
 7900 - 8029 .....46-662  
 8200 - 8699 .....45-659  
 8700 - 8899 .....48-675  
 8900 - 9431 .....48-678

RIDGEWAY Av. N.

400 - 799 .....23-280  
 800 - 1199 .....23-270  
 1200 - 1599 .....23-268  
 1600 - 1799 .....23-266  
 1800 - 1999 .....22-251  
 2000 - 2399 .....22-249  
 2400 - 2799 .....22-237  
 2800 - 3199 .....21-231  
 3200 - 3599 .....21-228  
 3600 - 3999 .....16-185  
 4000 - 4399 .....16-188  
 4800 - 5099 .....14-165  
 5600 - 6399 .....13-159a

RIDGEWAY Av. S.

1200 - 1599 .....29-450a  
 1600 - 2099 .....29-451  
 2100 - 2199 .....29-466  
 2200 - 2599 .....30-481  
 2600 - 3099 .....30-478  
 3100 - 3699 .....30-480z  
 4700 - 4953 .....57-735  
 4954 - 5499 .....62-814z  
 6700 - 7399 .....65-838b  
 7400 - 7899 .....70-901a  
 9900 - 10699 .....74-929a  
 10700 - 11099 .....74-929b  
 11100 - 11499 .....74-929c

RIDGEWOOD Ct. S.

5200 - 5499 .....41-614

RITCHIE Ct. N.

1200 - 1599 .....8-125

ROBBINS Terrace W.

400 - 799 .....3-21z

ROBINSON St. S.

2900 - 3199 .....59-752

ROCKWELL St. N.

200 - 398 even....27-360  
 201 - 399 odd....28-376z  
 400 - 799 .....24-287  
 800 - 898 even....24-301  
 801 - 899 odd....24-303  
 900 - 931 .....24-301  
 932 - 1330 even....24-301  
 933 - 1199 odd....24-303  
 1201 - 1599 odd....24-298  
 1332 - 1598 even....24-286  
 1600 - 1798 even....24-284  
 1601 - 1799 odd....24-295  
 1800 - 1998 even....22-258  
 1801 - 1999 odd....22-259  
 2116 - 2398 even....22-245  
 2117 - 2399 odd....22-246  
 2400 - 2798 even....22-241  
 2401 - 2799 odd....22-242  
 2800 - 3199 .....21-235  
 4000 - 4399 .....5-51  
 4400 - 4599 .....4-40  
 4600 - 4799 .....4-43  
 4800 - 5599 .....4-47  
 5600 - 6399 .....2-9  
 6400 - 6799 .....2-12  
 6800 - 7199 .....2-14  
 7200 - 7599 .....2-16

ROCKWELL St. S.

0 - 298 even....27-362  
 1 - 299 odd....28-382  
 1200 - 1599 .....29-457  
 1600 - 1839 .....29-459  
 1840 - 2199 .....30-471  
 2200 - 2599 .....30-474  
 3400 - 3899 .....58-739  
 3900 - 4498 even....58-747  
 3901 - 4499 odd....58-748  
 4500 - 4698 even....58-746  
 4501 - 4699 odd....58-749  
 4700 - 4899 .....58-750z  
 4900 - 5099 .....63-816z  
 5100 - 5499 .....63-823  
 5500 - 5899 .....63-824  
 5900 - 6299 .....66-843

ROCKWELL St. S. (Cont.)

6300 - 6499 .....66-842  
 6500 - 6699 .....66-846a  
 6700 - 7099 .....66-846b  
 7100 - 7499 .....66-847b  
 7500 - 7899 .....70-901b  
 7900 - 8699 .....70-902a  
 10300 - 10699 .....72-921  
 10700 - 11099 .....75-930  
 11100 - 11499 .....75-931

ROGERS Av. N.

5100 - 5299 .....11-150  
 5620 - 5799 .....12-155  
 5800 - 5998 even....12-155  
 5801 - 5999 odd....13-156  
 6000 - 6031 .....13-156  
 6032 - 6399 .....13-159a  
 7200 - 7493 .....1-6  
 7494 - 7498 even....1-7  
 7495 - 7499 odd....1-6  
 7500 - 7599 .....1-7  
 7600 - 7799 .....1-8

ROOSEVELT Rd. E.

0 - 598 even....32-516  
 1 - 599 odd....33-517

ROOSEVELT Rd. W.

0 - 298 even....32-514  
 1 - 299 odd....33-522  
 300 - 798 even....28-438z  
 301 - 799 odd....28-442z  
 800 - 998 even....28-436  
 801 - 999 odd....28-441  
 1000 - 1198 even....28-435  
 1001 - 1199 odd....28-440  
 1200 - 1398 even....28-429  
 1201 - 1599 odd....28-434z  
 1400 - 1598 even....28-428  
 1600 - 2298 even....28-431z  
 1601 - 1799 odd....28-432  
 1801 - 2099 odd....28-403  
 2101 - 2399 odd....28-395  
 2300 - 2398 even....28-392  
 2400 - 2598 even....28-390z  
 2401 - 2599 odd....28-391  
 2600 - 2798 even....29-456  
 2601 - 2799 odd....29-457  
 2800 - 2998 even....29-455  
 2801 - 3199 odd....29-454  
 3000 - 3198 even....29-449  
 3200 - 3398 even....29-448  
 3201 - 3399 odd....29-452  
 3400 - 3598 even....29-447  
 3401 - 3599 odd....29-450b  
 3600 - 3798 even....29-446  
 3601 - 3999 odd....29-450a  
 3800 - 3998 even....29-445  
 4000 - 4598 even....29-444  
 4001 - 4599 odd....29-460  
 4600 - 5198 even....25-344  
 4601 - 5999 odd....N. C.  
 5200 - 5998 even....25-342

ROOT St. W.

0 - 113 .....38-579  
 114 - 399 .....37-564z  
 400 - 799 .....61-794z  
 800 - 1599 .....61-785z

## ROSCOE St. W.

400 - 599 .....6-87  
 600 - 799 .....6-86  
 800 - 999 .....6-85  
 1000 - 1199 .....6-84  
 1200 - 1398 even...6-88  
 1201 - 1399 odd...6-77  
 1400 - 1598 even...6-70  
 1401 - 1599 odd...6-76  
 1600 - 1798 even...6-71  
 1601 - 1799 odd...6-75  
 1800 - 1998 even...5-57  
 1801 - 1999 odd...5-64  
 2000 - 2198 even...5-56  
 2001 - 2199 odd...5-63  
 2200 - 2398 even...5-65  
 2201 - 2399 odd...5-62  
 2700 - 3199 .....21-227  
 3600 - 3999 .....21-228  
 4000 - 4299 .....16-192  
 4300 - 4599 .....16-191  
 4600 - 4614 even...15-179  
 4601 - 4615 odd...16-191  
 4616 - 5199 .....15-179  
 5200 - 5599 .....15-178  
 5600 - 5999 .....15-177  
 6000 - 6399 .....17-202  
 6400 - 7199 .....17-201  
 7200 - 7631 .....17-197  
 7632 - 7999 .....17-196  
 8000 - 8331 .....17-195

## ROSEDALE Av. W.

1200 - 1599 .....3-36  
 5326 - 5999 .....11-151  
 6000 - 6399 .....10-146  
 7400 - 7899 .....10-141z

## ROSEHILL Dr. W.

1600 - 1799 .....3-32

## ROSEMONT Av. W.

900 - 1199 .....3-39  
 1200 - 1599 .....3-38  
 1800 - 2399 .....2-11  
 2400 - 2799 .....2-9  
 2800 - 3299 .....2-10  
 3300 - 3931 .....13-159a  
 3932 - 4799 .....12-155  
 4800 - 5399 .....12-154z

## ROSLYN Pl. W.

0 - 599 .....7-113

## ROSS Av. S.

6500 - 6599 .....68-880

## RUBLE St. S.

1600 - 2199 .....31-501

## RUMSEY Av. W.

3700 - 3999 .....70-902b

## RUNDELL Pl. W.

800 - 1199 .....28-419

## RUSH St. N.

400 - 799 .....8-137  
 800 - 1119 .....8-131  
 1120 - 1138 even...8-130  
 1121 - 1139 odd...8-131

## RUTHERFORD Av. N.

1600 - 2099 .....25-321  
 2200 - 2399 .....18-205  
 2400 - 2799 .....18-204  
 2800 - 3199 .....18-203  
 3200 - 3599 .....17-201  
 4814 - 5199 .....10-145z  
 5200 - 5599 .....10-145y

## RUTHERFORD Av. S.

5100 - 5499 .....56-725  
 5500 - 5899 .....56-726  
 5900 - 6299 .....64-827

## SACRAMENTO Av. N.

0 - 999 (see Sacramento Blvd. N.)  
 1000 - 1599 .....24-285  
 1600 - 2199 (see Humboldt Blvd. N.)  
 2200 - 2398 even...22-254  
 2201 - 2399 odd...22-244  
 2400 - 2798 even...22-239  
 2401 - 2799 odd...22-240  
 2800 - 3199 .....21-233  
 3200 - 3599 .....21-227  
 3600 - 3999 .....16-187  
 4000 - 4399 .....16-190  
 4400 - 4799 .....14-164  
 4800 - 4999 .....14-167  
 5600 - 6399 .....2-10  
 6400 - 6699 .....2-12  
 6700 - 6798 even...2-14  
 6701 - 6799 odd...2-12  
 6800 - 7199 .....2-14  
 7200 - 7599 .....2-16

## SACRAMENTO Av. S.

0 - 1199 (see Sacramento Blvd. S.)  
 2200 - 2598 even...30-488  
 2201 - 2599 odd...30-489  
 2600 - 3098 even...30-492  
 2601 - 3099 odd...30-493z  
 3500 - 3899 .....58-740  
 3900 - 4499 .....58-745  
 4500 - 4699 .....58-746  
 5100 - 5499 .....63-821  
 5500 - 5899 .....63-822  
 5900 - 6299 .....66-841  
 6300 - 6499 .....66-842  
 6500 - 6699 .....66-846a  
 7100 - 7499 .....66-847a  
 7500 - 7899 .....70-901b  
 7900 - 8699 .....70-902a  
 10230 - 11299 .....74-928

## SACRAMENTO Blvd. N.

0 - 98 even...27-370  
 1 - 99 odd...27-371  
 100 - 399 .....27-359  
 400 - 799 .....23-282  
 800 - 998 even...23-276  
 801 - 999 odd...24-302  
 1000 - 7599 (see Sacramento Av. N.)

## SACRAMENTO Blvd. S.

0 - 598 even...27-372  
 1 - 599 odd...27-373  
 600 - 998 even...27-366  
 601 - 999 odd...27-367  
 1000 - 1198 even...29-449  
 1001 - 1199 odd...29-455  
 2200 - 11299 (see Sacramento Av. S.)

SACRAMENTO Square Dr. W.  
 2800 - 3199 .....23-282

## SAGINAW Av. S.

7500 - 7899 .....43-642a  
 7900 - 8699 .....46-664  
 8700 - 8913 .....46-668z  
 9100 - 9499 .....48-679z  
 12600 - 13799 .....55-719z

## ST. CLAIR St. N.

400 - 999 .....8-132

## ST. GEORGES Ct. W.

2600 - 2799 .....22-245

## ST. HELEN St. W.

2600 - 2799 .....22-245

## ST. JAMES Pl. W.

0 - 599 .....7-113

## ST. JOSEPH Av. W.

8500 - 8599 .....76-LDT 89

## ST. LAWRENCE Av. S.

3900 - 4299 .....38-575  
 4300 - 4598 even...38-583  
 4301 - 4599 odd...38-584  
 4600 - 4698 even...38-589  
 4601 - 4699 odd...38-590  
 4700 - 4898 even...38-589  
 4701 - 5099 odd...38-591  
 4900 - 5098 even...38-592  
 6000 - 6298 even...42-623  
 6001 - 6299 odd...42-624  
 6300 - 6699 .....42-625  
 6700 - 6899 .....42-634  
 6900 - 7099 .....69-886  
 7100 - 7499 .....69-889  
 7500 - 7899 .....69-893  
 7900 - 8699 .....44-649  
 8700 - 8931 .....44-652  
 8932 - 9315 .....44-657  
 9316 - 9499 .....44-695  
 9940 - 10299 .....49-687z  
 11100 - 11499 .....50-699z  
 11500 - 13799 .....54-717z

## ST. LOUIS Av. N.

100 - 399 .....27-355  
 400 - 799 .....23-280  
 800 - 1198 even...23-271  
 801 - 1199 odd...23-275  
 1200 - 1598 even...23-269  
 1201 - 1599 odd...23-274  
 1600 - 1798 even...23-267  
 1601 - 1799 odd...23-272  
 1800 - 1998 even...22-252  
 1801 - 1999 odd...22-255  
 2000 - 2398 even...22-250  
 2001 - 2399 odd...22-253  
 2400 - 2799 .....22-238  
 2800 - 3199 .....21-232  
 3600 - 3999 .....16-186  
 4000 - 4399 .....16-189  
 4400 - 4799 .....14-163  
 4800 - 4999 .....14-166  
 5000 - 5599 .....13-157  
 5600 - 5999 .....13-159b  
 6000 - 6399 .....13-159a



## ST. LOUIS Av. S.

0	- 599	.....27-368
600	- 899	.....27-364
900	- 1199	.....29-447
1200	- 1599	.....29-450b
1600	- 1899	.....29-451
1900	- 2199	.....29-467
2200	- 2599	.....30-483z
2600	- 3099	.....30-490
3624	- 3899	.....58-741
3900	- 4699	.....58-743z
4900	- 5499	.....63-819z
5500	- 5899	.....63-820
5900	- 6299	.....66-839
6300	- 6699	.....66-840
7100	- 7499	.....66-847a
7500	- 7899	.....70-901b
7900	- 8699	.....70-902b
10300	-10699	.....74-929a
10700	-11099	.....74-929b
11100	-11699	.....74-929c

## ST. MARY St. W.

2600	- 2799	.....22-245
------	--------	-------------

## ST. MICHAELS Ct. N.

1600	- 1799	.....7-118
------	--------	------------

## ST. PAUL Av. W.

0	- 399	.....7-119
2000	- 2199	.....24-305z
2200	- 2399	.....24-296
4800	- 5199	.....25-324

## SALT St. S.

(see Corbett St. S.)

## SANGAMON St. N.

0	- 399	.....28-416
400	- 799	.....24-318z
800	- 949	.....24-315

## SANGAMON St. S.

0	- 399	.....28-419
400	- 999	.....28-422
1000	- 1199	.....28-436
1200	- 1599	.....28-441
1600	- 2199	.....31-500
3500	- 3899	.....60-779
5100	- 5499	.....61-804
5500	- 5899	.....68-873
5900	- 6299	.....68-874
6300	- 6699	.....68-881
6700	- 7099	.....68-882
7100	- 7499	.....68-883
7500	- 7799	.....71-903
7800	- 8299	.....71-912b
8300	- 8699	.....71-912c
8700	- 8899	.....71-911
8900	- 8999	.....73-926
9100	- 9499	.....73-926
9500	- 9899	.....73-923a
9900	-10299	.....73-923b
10300	-10699	.....73-927
10700	-11099	.....75-934
11100	-11499	.....75-935
11500	-12299	.....53-711
12700	-12999	.....53-715

## SAUGANASH Av. N.

6000	- 6399	.....12-155
6750	- 6799	.....12-154z

## SAWYER Av. N.

400	- 799	.....23-281
800	- 1199	.....23-275
1600	- 1799	.....23-272
1800	- 1999	.....22-255
2000	- 2399	.....22-253
2400	- 2799	.....22-238
2800	- 3199	.....21-232
3600	- 3999	.....16-186
4000	- 4399	.....16-189
4400	- 4799	.....14-163
4800	- 5125	.....14-166
5126	- 5599	.....13-157

## SAWYER Av. S.

1200	- 1599	.....29-452
1600	- 1799	.....29-453
1800	- 1899	.....29-468
1900	- 2099	.....29-470
2100	- 2199	.....30-485z
2200	- 2599	.....30-484
2600	- 3099	.....30-491
3900	- 4699	.....58-743z
4900	- 5499	.....63-819z
5500	- 5899	.....63-820
5900	- 6299	.....66-839
7100	- 7499	.....66-847a
7500	- 7899	.....70-901b
7900	- 8699	.....70-902b
10300	-10699	.....74-929a
10700	-11099	.....74-929b
11100	-11499	.....74-929c

## SAYRE Av. N.

1600	- 2311	.....25-321
2312	- 2399	.....18-205
2400	- 2799	.....18-204
2800	- 3199	.....18-203
3200	- 3599	.....17-201
3600	- 3999	.....17-199
4814	- 5199	.....10-145z
5200	- 5599	.....10-145y
6160	- 6549	.....10-144

## SAYRE Av. S.

5100	- 5499	.....56-725
5500	- 5899	.....56-726
5900	- 6299	.....64-827
6300	- 6499	.....64-828

## SCHICK Pl. N.

1200	- 1399	.....8-122
------	--------	------------

## SCHILLER St. E.

0	- 199	.....8-125
---	-------	------------

## SCHILLER St. W.

0	- 139	.....8-124
140	- 399	.....8-123
400	- 599	.....8-122
600	- 799	.....8-121
1800	- 2099	.....24-309
2100	- 2199	.....24-300

## SCHOOL St. W.

800	- 999	.....6-85
1000	- 1199	.....6-84
1200	- 1399	.....6-77
1400	- 1599	.....6-76
1600	- 1799	.....6-75
1800	- 1999	.....5-64
2000	- 2199	.....5-63
2200	- 2399	.....5-62
2700	- 3199	.....21-227
3200	- 3599	.....21-229
3600	- 3999	.....21-228

## SCHOOL St. W. (Cont.)

4000	- 4299	.....16-192
4300	- 4599	.....16-191
4600	- 4614 even	.....16-191
4601	- 4615 odd	.....15-179
4616	- 5199	.....15-179
5200	- 5599	.....15-178
5600	- 5999	.....15-177
6000	- 6399	.....17-202
6400	- 7199	.....17-201
7200	- 7631	.....17-197
7632	- 7999	.....17-196
8000	- 8331	.....17-195

## SCHORSCH St. W.

6400	- 7199	.....17-201
------	--------	-------------

## SCHREIBER Av. W.

1500	- 1599	.....1-2
1600	- 1614 even	.....1-1
1601	- 1615 odd	.....1-2
1616	- 1899	.....1-1
6400	- 7199	.....10-144

## SCHUBERT Av. W.

600	- 799	.....7-112
800	- 999	.....7-111
1000	- 1199	.....7-110
1200	- 1399	.....7-102
2100	- 2399	.....22-243
2400	- 2599	.....22-242
2600	- 2799	.....22-241
2800	- 2999	.....22-240
3000	- 3199	.....22-239
3200	- 3599	.....22-238
3600	- 3999	.....22-237
4000	- 4121	.....22-236
4122	- 4599	.....20-222
4600	- 4799	.....19-215
4800	- 5199	.....19-214
5200	- 5599	.....19-213
5600	- 6399	.....19-212
6600	- 7199	.....18-204

## SCOTT St. E.

0	- 199	.....8-125
---	-------	------------

## SCOTT St. W.

140	- 399	.....8-123
400	- 599	.....8-122
600	- 799	.....8-121

## SCOTTSDALE Av. S.

7900	- 8699	.....70-902c
------	--------	--------------

## SEDGWICK St. N.

300	- 899	.....8-134
900	- 1199	.....8-127
1200	- 1598 even	.....8-122
1201	- 1599 odd	.....8-123
1600	- 1798 even	.....7-118
1601	- 1899 odd	.....7-119
1800	- 1998 even	.....7-117
2000	- 2240 even	.....7-108
2001	- 2241 odd	.....7-109
2242	- 2399	.....7-109

## SEELEY Av. N.

400	- 799	.....24-289
2000	- 2399	.....22-248
2800	- 3199	.....5-60
3200	- 3399	.....5-63
3400	- 3599	.....5-56
3600	- 3999	.....5-54
4400	- 4599	.....4-41

## SEELEY Av. N. (Cont.)

4600 - 4799 .....4-44  
 4800 - 5199 .....4-46  
 6000 - 6399 .....2-11  
 6400 - 6799 .....2-13  
 6800 - 7199 .....2-15  
 7200 - 7599 .....1-6

## SEELEY Av. S.

0 - 399 .....28-410z  
 1000 - 1199 .....28-431z  
 2200 - 2999 .....31-510  
 3100 - 3499 .....59-758  
 3500 - 3599 .....59-756z  
 3600 - 3698 even.....59-756z  
 3601 - 3699 odd.....59-755  
 3900 - 4699 .....61-782  
 4700 - 5099 .....61-789z  
 5100 - 5499 .....61-806  
 5500 - 6299 .....67-848z  
 6300 - 6899 .....67-850  
 7100 - 7499 .....67-866  
 7500 - 7899 .....71-904  
 8200 - 8599 .....71-913  
 9500 -10099 .....72-916  
 10100 -10298 even...72-916  
 10101 -10299 odd...72-917  
 10300 -10698 even...72-918  
 10301 -10699 odd...72-919  
 10700 -11099 .....75-932

## SEMINARY Av. N.

1600 - 1999 .....7-114  
 2000 - 2399 .....7-105  
 2400 - 2799 .....7-110  
 2800 - 3199 .....6-80  
 3200 - 3499 .....6-84  
 3500 - 3599 .....6-89  
 3600 - 3799 .....6-94  
 3800 - 3899 .....6-97  
 3900 - 3998 even...6-96  
 3901 - 3999 odd...6-97

## SEMINOLE St. W.

5200 - 5999 .....11-151  
 6000 - 6399 .....10-146  
 7400 - 7599 .....10-141z  
 7600 - 7999 .....10-142z

## SENECA St. N.

400 - 999 .....8-132

## SENOUR Av. S.

2400 - 2799 .....60-767z

## SHAKESPEARE Av. W.

600 - 799 .....7-107  
 1400 - 1499 .....7-103  
 2000 - 2199 .....22-248  
 2200 - 2399 .....22-247  
 2400 - 2599 .....22-246  
 2800 - 2999 .....22-244  
 3200 - 3499 .....22-253  
 3500 - 3599 .....22-250  
 3600 - 3999 .....22-249  
 4000 - 4599 .....20-224  
 4600 - 4799 .....19-220  
 4800 - 5199 .....19-219  
 6800 - 7199 .....25-321

## SHEFFIELD Av. N.

1200 - 1599 .....8-120  
 1600 - 1998 even...7-114  
 1601 - 1999 odd...7-115  
 2000 - 2398 even...7-105  
 2001 - 2399 odd...7-106

## SHEFFIELD Av. N. (Cont.)

2400 - 2798 even...7-110  
 2401 - 2799 odd...7-111  
 2800 - 3198 even...6-80  
 2801 - 3199 odd...6-81  
 3200 - 3430 even...6-84  
 3201 - 3499 odd...6-85  
 3432 - 3598 even...6-89  
 3501 - 3599 odd...6-90  
 3600 - 3798 even...6-94  
 3601 - 3799 odd...6-95  
 3800 - 3998 even...6-97  
 3801 - 3999 odd...6-98

## SHELBY Ct. S.

1900 - 1999 .....31-500

## SHERIDAN Rd. N.

2800 - 2999 .....6-79  
 3000 - 3199 .....6-83  
 3200 - 3499 .....6-87  
 3800 - 3998 even...6-97  
 3801 - 3999 odd...6-98  
 4000 - 4399 .....3-20  
 4400 - 4798 even...3-23  
 4401 - 4799 odd...3-24  
 4800 - 5198 even...3-27  
 4801 - 5199 odd...3-28  
 5200 - 5599 .....3-35  
 5600 - 5931 .....3-37  
 5932 - 6399 .....3-39  
 6400 - 7198 even...1-5a  
 6401 - 7199 odd...1-5b  
 7200 - 7599 .....1-7  
 7600 - 7799 .....1-8

## SHERIDAN Rd. W.

600 - 799 .....6-99  
 800 - 957 .....6-98  
 970 - 1198 even...1-5b  
 971 - 1199 odd...3-39

## SHERMAN St. S.

100 - 1199 .....32-514

## SHERWIN Av. W.

1200 - 1599 .....1-7  
 1600 - 2099 .....1-6  
 2400 - 3199 .....2-16  
 6000 - 6055 .....12-152  
 7200 - 7731 .....9-138

## SHIELDS Av. S.

600 - 799 .....28-423z  
 2500 - 3099 .....34-526z  
 3100 - 3499 .....34-532z  
 3500 - 3899 .....34-534z  
 4200 - 4298 even...61-794z  
 4201 - 4299 odd...37-564z  
 4300 - 4699 .....37-565z  
 4700 - 5099 .....37-567z  
 5100 - 5499 .....37-569z  
 5500 - 6299 .....68-877

## SHORE Dr. S.

5300 - 5499 .....41-612  
 5500 - 5999 .....41-621z

## SHORT St. S.

2700 - 2899 .....60-769

## SIEBENS Pl. W.

600 - 799 .....8-121

## SILVERTON WAY S.

2200 - 2299 .....33-519z

## SIOUX Av. N.

6600 - 6799 .....12-154z  
 6900 - 7199 .....12-152

## SOMERSET Av. W.

6400 - 7399 .....10-143z

## SOUTH CHICAGO Av. S.

6700 - 7098 even...69-886  
 6701 - 7099 odd...42-634  
 7100 - 7499 .....69-890  
 7500 - 7598 even...69-894  
 7501 - 7899 odd...43-647  
 7600 - 7898 even...45-660  
 7900 - 8698 even...45-659  
 7901 - 8699 odd...46-662  
 8700 - 9498 even...48-679z  
 8701 - 8899 odd...46-668z  
 8901 - 9099 odd...46-669  
 9101 - 9499 odd...46-671

## SOUTH PARK Av. S.

2200 - 5999 (see South Park Way S.)  
 6000 - 6298 even...40-607  
 6001 - 6299 odd...42-623  
 6300 - 6698 even...69-897z  
 6301 - 6699 odd...42-625  
 6700 - 7098 even...69-895  
 6701 - 7099 odd...69-886  
 7100 - 7498 even...69-888  
 7101 - 7499 odd...69-889  
 7500 - 7898 even...69-892  
 7501 - 7899 odd...69-893  
 7900 - 8698 even...44-648  
 7901 - 8699 odd...44-649  
 8700 - 9156 even...44-653z  
 8701 - 9219 odd...44-657  
 9158 - 9498 even...49-681z  
 9221 - 9499 odd...49-695  
 9500 - 9939 .....49-682z  
 9940 -10299 .....49-687z  
 10300 -11099 .....49-688  
 11100 -11499 .....49-689  
 13000 -13799 .....54-717z

## SOUTH PARK WAY S.

2200 - 2599 .....33-519z  
 2600 - 3098 even...35-548  
 2601 - 3099 odd...35-549  
 3100 - 3298 even...35-551  
 3101 - 3499 odd...35-554z  
 3300 - 3498 even...35-552  
 3500 - 3898 even...35-556  
 3501 - 3899 odd...35-557  
 3900 - 4298 even...38-577  
 3901 - 4299 odd...38-576  
 4300 - 4598 even...38-582  
 4301 - 4599 odd...38-583  
 4600 - 4798 even...38-588  
 4601 - 4899 odd...38-589  
 4800 - 4898 even...38-586  
 4900 - 5098 even...38-587  
 4901 - 5099 odd...38-592  
 5100 - 5299 .....40-601  
 5300 - 5499 .....40-602  
 5500 - 5898 even...40-604  
 5501 - 5999 odd...40-602  
 5900 - 5998 even...40-605  
 6000 -13799 (see South Park Av. S.)

## SOUTHPORT Av. N.

1950 - 2398 even...7-103  
 1951 - 2399 odd...7-104  
 2400 - 2498 even...7-101  
 2401 - 2499 odd...7-102  
 2500 - 2599 .....7-101

## SOUTHPORT Av. N. (Cont.)

2600 - 2798 even...7-101  
 2601 - 2799 odd...7-102  
 2800 - 3198 even...6-73  
 2801 - 3199 odd...6-74  
 3200 - 3398 even...6-76  
 3201 - 3399 odd...6-77  
 3400 - 3598 even...6-70  
 3401 - 3599 odd...6-88  
 3600 - 3998 even...6-69  
 3601 - 3799 odd...6-93  
 3801 - 3999 odd...6-96  
 4000 - 4399 .....6-66

## SOUTH SHORE Dr. E.

2400 - 2548 even...43-636  
 2401 - 2549 odd...43-637

## SOUTH SHORE Dr. S.

5300 - 5499 .....41-612  
 5500 - 5999 .....41-621z  
 6700 - 7099 .....43-636  
 7100 - 7299 .....43-637  
 7300 - 7841 .....43-642b  
 7842 - 8299 .....46-665  
 8300 - 8699 .....46-666

## SOUTH WATER MARKET W.

0 - 117 .....28-440

## SOUTH WATER St. E.

0 - 599 .....32-512

## SPAULDING Av. N.

400 - 799 .....23-281  
 800 - 1199 .....23-275  
 1200 - 1599 .....23-274  
 1600 - 1799 .....23-272  
 1800 - 1999 .....22-255  
 2000 - 2399 .....22-253  
 2400 - 2799 .....22-238  
 2800 - 3199 .....21-232  
 3200 - 3599 .....21-229  
 3600 - 3999 .....16-186  
 4000 - 4399 .....16-189  
 4400 - 4799 .....14-163  
 4800 - 5099 .....14-166  
 5100 - 5599 .....13-157  
 5600 - 5999 .....13-159b

## SPAULDING Av. S.

0 - 599 .....27-369  
 600 - 899 .....27-365  
 900 - 1199 .....29-448  
 1200 - 1599 .....29-452  
 1600 - 1799 .....29-453  
 1800 - 1899 .....29-468  
 1900 - 2099 .....29-470  
 2100 - 2199 .....30-485z  
 2200 - 2599 .....30-484  
 2600 - 3099 .....30-491  
 3600 - 3899 .....58-741  
 3900 - 4699 .....58-743z  
 4900 - 5499 .....63-819z  
 5500 - 5899 .....63-820  
 5900 - 6299 .....66-839  
 6300 - 6699 .....66-840  
 7100 - 7499 .....66-847a  
 7500 - 7899 .....70-901b  
 7900 - 8699 .....70-902b  
 10300 -10699 .....74-929a  
 10700 -11099 .....74-929b  
 11000 -11999 .....74-929c

## SPOKANE Av. N.

6300 - 6559 .....12-154z

## SPRINGFIELD Av. N.

400 - 799 .....23-280  
 800 - 1199 .....23-270  
 1200 - 1599 .....23-268  
 1600 - 1799 .....23-266  
 1800 - 1899 .....20-226  
 1900 - 1998 even...20-226  
 1901 - 1999 odd...22-251  
 2100 - 2399 .....22-249  
 2400 - 2799 .....22-237  
 2800 - 3199 .....21-231  
 3200 - 3599 .....21-228  
 3600 - 3999 .....16-185  
 4000 - 4399 .....16-188  
 4400 - 4799 .....14-162  
 4800 - 5199 .....14-165  
 5600 - 6399 .....13-159a

## SPRINGFIELD Av. S.

0 - 599 .....26-352  
 600 - 999 .....26-354  
 1000 - 1199 .....29-445  
 1200 - 1399 .....29-450a  
 1400 - 1599 .....29-461  
 1600 - 2199 .....29-463  
 2200 - 2318 even...29-465  
 2201 - 2319 odd...30-476  
 2320 - 2599 .....30-476  
 2600 - 3099 .....30-478  
 3100 - 3799 .....30-480z  
 3800 - 4699 .....57-734  
 4700 - 4999 .....57-735  
 5100 - 5499 .....62-814z  
 5500 - 5899 .....62-813  
 5900 - 6299 .....65-837  
 6300 - 6699 .....65-836  
 6700 - 7299 .....65-838b  
 7300 - 7899 .....70-901a  
 7900 - 8699 .....70-902b  
 9900 -10699 .....74-929a  
 10700 -11099 .....74-929b

## STARK St. S.

2500 - 3099 .....60-767z

## STATE Parkway N.

(see State St. N.)

## STATE St. N.

0 - 298 even...32-511  
 1 - 299 odd...32-512  
 300 - 798 even...8-136  
 301 - 799 odd...8-137  
 800 - 1198 even...8-130  
 801 - 1199 odd...8-131  
 1200 - 1598 even...8-124  
 1201 - 1599 odd...8-125

## STATE St. S.

0 - 98 even...32-513  
 1 - 599 odd...32-515  
 100 - 1198 even...32-514  
 601 - 1199 odd...32-516  
 1200 - 2198 even...33-522  
 1201 - 2199 odd...33-517  
 2200 - 2598 even...33-521  
 2201 - 2599 odd...33-520  
 2600 - 3098 even...35-539z  
 2601 - 3099 odd...35-543  
 3100 - 3498 even...35-541z

## STATE St. S. (Cont.)

3101 - 3199 odd...35-544  
 3201 - 3499 odd...35-545  
 3500 - 3898 even...35-542  
 3501 - 3899 odd...35-547  
 3900 - 4298 even...38-579  
 3901 - 4299 odd...38-578  
 4300 - 4498 even...38-580  
 4301 - 4599 odd...38-581  
 4500 - 4698 even...38-573  
 4601 - 4699 odd...38-585  
 4700 - 5098 even...38-574  
 4701 - 4899 odd...38-586  
 4901 - 5099 odd...38-587  
 5100 - 5498 even...40-600  
 5101 - 5299 odd...40-601  
 5301 - 5499 odd...40-602  
 5500 - 6098 even...40-606  
 5501 - 5899 odd...40-603  
 5901 - 5999 odd...40-605  
 6001 - 6299 odd...40-607  
 6100 - 6698 even...69-895  
 6301 - 6699 odd...69-897z  
 6700 - 7098 even...69-898  
 6701 - 7099 odd...69-895  
 7100 - 7498 even...69-899  
 7101 - 7499 odd...69-888  
 7500 - 7898 even...69-900  
 7501 - 7899 odd...69-892  
 7900 - 8698 even...44-656z  
 7901 - 8699 odd...44-648  
 8700 - 9098 even...44-655  
 8701 - 9099 odd...44-653z  
 9100 - 9498 even...49-685  
 9101 - 9499 odd...49-681z  
 9500 - 9898 even...49-683z  
 9501 - 9899 odd...49-682z  
 9900 -10298 even...49-690  
 9901 -10299 odd...49-687z  
 10300 -11098 even...49-691  
 10301 -11099 odd...49-688  
 11100 -11498 even...49-692  
 11101 -11499 odd...49-689  
 11500 -11898 even...53-714  
 11501 -11899 odd...53-712  
 11900 -12798 even...53-715  
 11901 -12799 odd...53-713

## STATE LINE Rd. S.

10600 -10798 even...52-708  
 10601 -11799 odd... N.C.  
 10800 -11798 even...52-709z

## STATION St. N.

2400 - 2599 .....22-243

## STAVE St. N.

2000 - 2199 .....22-245

## STETSON Av. N.

0 - 399 .....32-512

## STEBEN St. W.

1600 - 2399 .....75-933

## STEWART Av. S.

1600 - 1999 .....31-502  
 2000 - 2199 .....34-523  
 2200 - 2499 .....34-524  
 2500 - 2799 .....34-526z  
 2800 - 3098 even...60-762z  
 2801 - 3099 odd...34-526z  
 3100 - 3298 even...60-764z  
 3101 - 3299 odd...34-532z

## STEWART Av. S. (Cont.)

3500 - 3898 even...60-781  
 3501 - 3899 odd...34-534z  
 3900 - 4198 even...61-794z  
 3901 - 4199 odd...37-564z  
 4300 - 4698 even...61-798  
 4301 - 4699 odd...37-565z  
 5500 - 6299 .....68-877  
 6300 - 6699 .....68-880  
 6700 - 6999 .....68-879  
 7000 - 7098 even...68-879  
 7001 - 7099 odd...69-898  
 7100 - 7398 even...68-884  
 7101 - 7399 odd...69-899  
 7400 - 7499 .....69-899  
 7500 - 7899 .....69-900  
 7900 - 8299 .....44-656z  
 8300 - 8498 even...71-909  
 8301 - 8499 odd...44-656z  
 8700 - 9099 .....49-686  
 9100 - 9499 .....49-685  
 9500 - 9899 .....49-683z  
 9900 -10299 .....49-690  
 11100 -11498 even...49-693  
 11101 -11499 odd...49-692  
 11500 -11899 .....53-714  
 11900 -12799 .....53-715

## STOCKTON Dr. N.

1600 - 1999 .....7-119  
 2000 - 2399 .....7-109  
 2400 - 2799 .....7-113

## STONE St. N.

1200 - 1599 .....8-125

## STONY ISLAND Av. S.

5500 - 5899 .....41-621z  
 5900 - 5998 even...41-620z  
 5901 - 5999 odd...41-621z  
 6000 - 6299 .....42-632  
 6300 - 6699 .....42-633  
 6700 - 7098 even...43-645  
 6701 - 7099 odd...43-635  
 7100 - 7498 even...43-646  
 7101 - 7299 odd...43-639  
 7301 - 7499 odd...43-640  
 7500 - 7898 even...43-647  
 7501 - 7899 odd...43-644  
 7900 - 8698 even...45-661  
 7901 - 8699 odd...45-659  
 8700 - 8898 even...48-676  
 8701 - 8899 odd...48-675  
 8900 - 9430 even...48-677  
 8901 - 9431 odd...48-678  
 9432 - 9599 .....51-702z  
 9600 -10298 even...50-697  
 9601 -10299 odd...51-702z  
 10300 -12999 .....51-700z

## STOWELL St. W.

0 - 299 .....32-514

## STRATFORD Pl. W.

400 - 633 .....6-87

## STREETER Dr. N.

20 - 219 .....8-132

## STRONG St. W.

3600 - 3999 .....14-165  
 4800 - 4999 .....12-153  
 5000 - 5399 .....11-150  
 5600 - 5999 .....11-149  
 6000 - 6399 .....11-147  
 6400 - 7199 .....10-145z

## SULLIVAN St. W.

400 - 599 .....8-122

## SUMMERDALE Av. W.

1200 - 1499 .....3-34  
 1500 - 1799 .....3-31  
 1800 - 2399 .....4-49z  
 2400 - 2799 .....4-47  
 2800 - 3099 .....4-48  
 6400 - 7199 .....10-145y  
 7200 - 7899 .....10-142z

## SUMMIT Av. S.

8500 - 8699 .....71-912c

## SUNNYSIDE Av. W.

800 - 999 .....3-24  
 1000 - 1199 .....3-23  
 1200 - 1435 .....3-22  
 1436 - 1799 .....3-18  
 1800 - 1999 .....4-42  
 2000 - 2399 .....4-41  
 2400 - 2699 .....4-40  
 2700 - 3199 .....14-164  
 3200 - 3599 .....14-163  
 3600 - 3999 .....14-162  
 4000 - 4099 .....14-161  
 4200 - 4399 .....16-180  
 4400 - 4799 .....16-181  
 4800 - 5127 .....15-174  
 5128 - 5198 even...15-170  
 5129 - 5199 odd...15-174  
 5200 - 5599 .....15-170  
 5600 - 5999 .....15-169  
 6000 - 6399 .....15-168  
 8400 - 8699 .....76-LDT 89

## SUPERIOR St. E.

0 - 131 .....8-137  
 132 - 599 .....8-132

## SUPERIOR St. W.

0 - 37 .....8-136  
 38 - 199 .....8-135  
 200 - 439 .....8-134  
 440 - 598 even...8-133  
 441 - 599 odd...8-134  
 800 - 1199 .....24-318z  
 1400 - 1599 .....24-316  
 1600 - 1799 .....24-291  
 1800 - 1999 .....24-290  
 2000 - 2199 .....24-289  
 2200 - 2399 .....24-288  
 2400 - 2799 .....24-287  
 4600 - 4899 .....25-337  
 4900 - 5199 .....25-336  
 5600 - 5999 .....25-334

## SURF St. W.

100 - 599 .....6-79  
 600 - 799 .....6-78

## SURREY Ct. N.

2400 - 2799 .....7-102

## SWANN St. W.

114 - 399 .....37-565z

## TAHOMA Av. N.

6400 - 6599 .....12-154z

## TALCOTT Av. W.

6400 - 6899 .....10-145y  
 6900 - 7399 .....10-143z  
 7400 - 7598 even...10-143z  
 7401 - 7599 odd...10-141z  
 7600 - 7799 .....10-141z

## TALMAN Av. N.

0 - 98 even...27-361  
 1 - 99 odd...28-379  
 100 - 198 even...27-360  
 101 - 199 odd...28-376z  
 200 - 399 .....27-360  
 400 - 799 .....24-287  
 1332 - 1599 .....24-286  
 1600 - 1799 .....24-284  
 1800 - 1999 .....22-258  
 2000 - 2399 .....22-245  
 2400 - 2799 .....22-241  
 2800 - 3199 .....21-235  
 3600 - 3999 .....5-58  
 4600 - 4799 .....4-43  
 4800 - 5599 .....4-47  
 5600 - 6399 .....2-9  
 6400 - 6799 .....2-12  
 7200 - 7599 .....2-16

## TALMAN Av. S.

1200 - 1599 .....29-457  
 3900 - 4499 .....58-747  
 4500 - 4699 .....58-746  
 4700 - 4899 .....58-750z  
 4900 - 5099 .....63-816z  
 5100 - 5499 .....63-823  
 5500 - 5899 .....63-824  
 5900 - 6299 .....66-843  
 6300 - 6499 .....66-842  
 6500 - 6699 .....66-846a  
 6700 - 7099 .....66-846b  
 7100 - 7499 .....66-847b  
 7500 - 7899 .....70-901b  
 7900 - 8699 .....70-902a  
 9900 -10299 .....72-920  
 10300 -10699 .....72-921  
 10700 -11099 .....75-930  
 11100 -11499 .....75-931

## TAYLOR St. W.

0 - 299 .....32-514  
 300 - 799 .....28-438z  
 800 - 998 even...28-422  
 801 - 999 odd...28-436  
 1000 - 1198 even...28-421z  
 1001 - 1199 odd...28-435  
 1200 - 1399 .....28-429  
 1400 - 1599 .....28-428  
 1600 - 2298 even...28-401z  
 1601 - 2299 odd...28-431z  
 2300 - 2399 .....28-392  
 2400 - 2599 .....28-390z  
 2600 - 2798 even...27-375z  
 2601 - 2799 odd...29-456  
 2800 - 2998 even...27-367  
 2801 - 2999 odd...29-455  
 3000 - 3198 even...27-366  
 3001 - 3199 odd...29-449  
 3600 - 3799 .....29-446  
 3800 - 3998 even...26-354  
 3801 - 3999 odd...29-445  
 4000 - 4298 even...26-353z  
 4001 - 4299 odd...29-444  
 5200 - 5999 .....25-342

## TERRA COTTA Pl. W.

1600 - 1899 .....7-100

## THOMAS St. W.

1200 - 1399 .....24-314  
 1400 - 1599 .....24-313  
 1800 - 1999 .....24-293  
 2000 - 2199 .....24-292  
 2200 - 2399 .....24-304  
 2400 - 2599 .....24-303  
 2600 - 2799 .....24-301

THOMAS St. W. (Cont.)

2800 - 3199 .....24-285  
 3200 - 3499 .....23-275  
 3500 - 3599 .....23-271  
 3600 - 3999 .....23-270  
 4000 - 4599 .....23-278  
 4600 - 4899 .....25-333  
 4900 - 5199 .....25-332  
 5200 - 5599 .....25-331  
 5600 - 5999 .....25-330

THOME Av. W.

1200 - 1599 .....3-38  
 1600 - 1799 .....3-33  
 1800 - 2399 .....2-11  
 4000 - 4799 .....12-155

THORNDALE Av. W.

900 - 1198 even...3-39  
 901 - 1199 odd...3-37  
 1200 - 1230 even...3-38  
 1201 - 1231 odd...3-36  
 1232 - 1599 .....3-36  
 1600 - 1799 .....3-32  
 2400 - 2799 .....2-9  
 2800 - 3099 .....2-10  
 3100 - 3599 .....13-159b  
 4300 - 4799 .....12-155  
 5300 - 5999 .....11-151  
 6000 - 6399 .....10-146  
 6700 - 7399 .....10-143z  
 7400 - 7899 .....10-141z

THROOP St. N.

0 - 399 .....28-415  
 400 - 799 .....24-317  
 1200 - 1599 .....24-312  
 1600 - 1799 .....24-308

THROOP St. S.

0 - 399 .....28-418  
 400 - 731 .....28-408  
 732 - 1199 .....28-429  
 1200 - 1599 .....28-434z  
 1600 - 2199 .....31-496  
 2200 - 2427 .....31-498z  
 2428 - 3098 even...60-768  
 2429 - 3099 odd...60-767z  
 3100 - 3225 .....60-770  
 3226 - 3299 .....60-771z  
 4700 - 5099 .....61-799  
 5100 - 5499 .....61-809z  
 5500 - 5899 .....67-860  
 5900 - 6299 .....67-861  
 6300 - 6699 .....67-862  
 6700 - 7099 .....67-868  
 7500 - 7799 .....71-903  
 7800 - 8299 .....71-912a  
 8300 - 8699 .....71-912b  
 8700 - 8899 .....71-911  
 8900 - 9499 .....73-926  
 9500 - 9899 .....73-923a  
 9900 - 10299 .....73-923b  
 10300 - 10699 .....73-927  
 10700 - 11099 .....75-934  
 11100 - 11499 .....75-935  
 11500 - 12299 .....53-711

TILDEN St. W.

500 - 799 .....28-423z  
 800 - 999 .....28-422  
 1000 - 1199 .....28-421z  
 1200 - 1399 .....28-408  
 1400 - 1599 .....28-407  
 1600 - 1999 .....28-399z  
 2000 - 2399 .....28-389z

TODD St. S.

2100 - 2199 .....34-523

TONTY Av. N.

6800 - 7099 .....12-152

TOOKER Pl. W.

0 - 37 .....8-130

TORRENCE Av. S.

9500 - 10299 .....51-704z  
 10300 - 10398 even...51-701z  
 10301 - 10399 odd...51-704z  
 10400 - 10599 .....51-701z  
 10600 - 10998 even...51-701z  
 10601 - 10999 odd...51-700z  
 11000 - 12599 .....51-700z  
 12600 - 12998 even...51-700z  
 12601 - 12999 odd...55-719z  
 13000 - 13799 .....55-719z

TOUHY Av. W.

1200 - 1598 even...1-7  
 1201 - 1299 odd...1-5b  
 1301 - 1399 odd...1-5a  
 1401 - 1599 odd...1-3  
 1600 - 2098 even...1-6  
 1601 - 2099 odd...1-4  
 2100 - 2398 even...2-17  
 2101 - 2399 odd...2-15  
 2400 - 3198 even...2-16  
 2401 - 3199 odd...2-14  
 5834 - 5998 even... N.C.  
 5835 - 5999 odd...12-152  
 6000 - 6055 .....12-152  
 6056 - 6498 even... N.C.  
 6057 - 6499 odd...12-152  
 7200 - 7720 even...9-138  
 7201 - 7721 odd...9-139  
 7722 - 7798 even... N.C.  
 7723 - 7799 odd...9-139

TRANSIT Av. W.

800 - 1599 .....61-785z

TREMOnt St. W.

200 - 599 .....68-877

TRIPP Av. N.

800 - 1199 .....23-278  
 1200 - 1599 .....23-277  
 1600 - 1799 .....23-265  
 1800 - 1999 .....20-225  
 2000 - 2299 .....20-224  
 2300 - 2399 .....20-223  
 2400 - 2799 .....20-222  
 2800 - 2999 .....20-221  
 3000 - 3199 .....21-230  
 3200 - 3599 .....16-192  
 3600 - 3998 even...16-182  
 3601 - 3999 odd...16-184  
 4000 - 4398 even...16-180  
 4001 - 4399 odd...16-183  
 4400 - 4599 .....16-180  
 4600 - 4799 .....14-161  
 4800 - 5199 .....14-160  
 5900 - 6399 .....12-155

TRIPP Av. S.

600 - 999 .....26-353z  
 1200 - 1599 .....29-460  
 2420 - 3099 .....30-477  
 4000 - 4699 .....57-736  
 4700 - 5099 .....57-737

TRIPP Av. S. (Cont.)

5100 - 5299 .....57-738  
 5300 - 5499 .....62-811  
 5500 - 5899 .....62-812  
 5900 - 6299 .....65-835  
 6300 - 6699 .....65-836  
 6700 - 7699 .....65-838a  
 7700 - 7899 .....70-901a  
 7900 - 8699 .....70-902c

TROWBRIDGE Pl. W.

3600 - 3999 .....62-814z

TROY St. N.

400 - 799 .....23-282  
 800 - 999 .....23-276  
 1600 - 1799 .....23-273  
 2400 - 2799 .....22-239  
 2800 - 3199 .....21-233  
 3200 - 3599 .....21-227  
 3600 - 3998 .....16-187  
 4000 - 4399 .....16-190  
 4400 - 4799 .....14-164  
 4800 - 5127 .....14-167  
 5128 - 5599 .....13-158  
 6000 - 6399 .....2-10  
 6400 - 6499 .....2-12  
 6500 - 7199 .....2-14

TROY St. S.

0 - 599 .....27-372  
 1000 - 1199 .....29-449  
 1200 - 1599 .....29-454  
 1634 - 2099 .....29-469z  
 2100 - 2199 .....30-487  
 2200 - 2599 .....30-488  
 2600 - 2999 .....30-492  
 3000 - 3299 .....58-740  
 3900 - 4499 .....58-745  
 4500 - 4699 .....58-746  
 5100 - 5499 .....63-821  
 5500 - 5899 .....63-822  
 5900 - 6299 .....66-841  
 6300 - 6499 .....66-842  
 6500 - 6699 .....66-846a  
 7100 - 7499 .....66-847a  
 7500 - 7899 .....70-901b  
 7900 - 8699 .....70-902a  
 10300 - 11299 .....74-928  
 11300 - 11398 even...74-928  
 11301 - 11399 odd... N.C.

TRUMBULL Av. N.

400 - 799 .....23-280  
 800 - 1199 .....23-275

TRUMBULL Av. S.

0 - 599 .....27-368  
 1200 - 1599 .....29-450b  
 1600 - 1899 .....29-451  
 1900 - 2099 .....29-467  
 2100 - 2198 even...29-467  
 2101 - 2199 odd...30-485z  
 2200 - 2599 .....30-483z  
 2600 - 3099 .....30-490  
 3900 - 4699 .....58-743z  
 4900 - 5499 .....63-819z  
 5500 - 5899 .....63-820  
 7500 - 7899 .....70-901b  
 7900 - 8699 .....70-902b  
 10300 - 10699 .....74-929a  
 10700 - 11099 .....74-929b  
 11100 - 11699 .....74-929c

# UNION - WACKER

UNION Av. N.	
0 - 399	..... 28-417
400 - 799	..... 24-320
UNION Av. S.	
1200 - 1599	..... 28-442z
1600 - 2199	..... 31-501
2200 - 2299	..... 31-502
2600 - 3099	..... 60-765
3100 - 3299	..... 60-773
3300 - 3398	even... 60-771z
3301 - 3499	odd... 60-777
3400 - 3498	even... 60-778
3500 - 3899	..... 60-780
3900 - 4299	..... 61-794z
4300 - 4699	..... 61-797
4700 - 5099	..... 61-801
5100 - 5499	..... 61-805
5500 - 5899	..... 68-875
5900 - 6299	..... 68-876
6300 - 6699	..... 68-880
6700 - 7099	..... 68-879
7100 - 7599	..... 68-884
7600 - 7899	..... 71-908
7900 - 8699	..... 71-909
8700 - 9099	..... 71-910
9100 - 9499	..... 73-925
9500 - 10299	..... 73-924
10300 - 11099	..... 49-694
11100 - 11499	..... 49-693
11500 - 11899	..... 53-714
11900 - 12999	..... 53-715
UNIVERSITY Av. S.	
4400 - 4699	..... 39-594
5100 - 5199	..... 41-609
5200 - 5499	..... 41-615
5500 - 5999	..... 41-618
6000 - 6299	..... 42-628
6300 - 6699	..... 42-629
7100 - 7499	..... 69-890
8000 - 8699	..... 45-661
8700 - 9499	..... 47-673z
9500 - 10299	..... 50-697
URBAN Av. S.	
9100 - 9499	..... 49-681z
VAN BUREN St. E.	
0 - 599	..... 32-515
VAN BUREN St. W.	
0 - 399	..... 32-514
400 - 798	even... 28-420
401 - 799	odd... 28-423z
800 - 1198	even... 28-419
801 - 999	odd... 28-422
1001 - 1199	odd... 28-421z
1200 - 1598	even... 28-418
1201 - 1399	odd... 28-408
1401 - 1599	odd... 28-407
1600 - 1798	even... 28-414
1601 - 1999	odd... 28-399z
1800 - 1998	even... 28-413
2000 - 2198	even... 28-410z
2001 - 2399	odd... 28-389z
2200 - 2298	even... 28-384z
2300 - 2398	even... 28-383
2400 - 2598	even... 28-382
2401 - 2599	odd... 28-390z
2600 - 2798	even... 27-362
2601 - 2799	odd... 27-375z
2800 - 2999	..... 27-373
3000 - 3199	..... 27-372
3200 - 3399	..... 27-369
3400 - 3599	..... 27-368
3800 - 3999	..... 26-352
4000 - 4199	..... 26-350
4200 - 4399	..... 26-349z

VAN BUREN St. W. (Cont.)	
4400 - 4545	..... 26-348z
4546 - 5199	..... 25-343
5200 - 5599	..... 25-341
VANDERPOEL Av. S.	
9100 - 9499	..... 72-915
9500 - 10299	..... 72-917
VAN VLISSINGEN Rd. S.	
9432 - 10299	..... 51-702z
VERMONT St. W.	
0 - 1021	..... 53-715
VERNON Av. S.	
2600 - 3099	..... 35-549
3100 - 3499	..... 35-554z
3500 - 3899	..... 35-557
3900 - 4299	..... 38-576
4300 - 4599	..... 38-583
6000 - 6299	..... 42-623
6300 - 6699	..... 42-625
6800 - 7099	..... 69-886
7100 - 7499	..... 69-889
7500 - 7899	..... 69-893
7900 - 8699	..... 44-649
9142 - 9499	..... 49-695
9940 - 10299	..... 49-687z
10300 - 11099	..... 49-688
11100 - 11499	..... 49-689
11500 - 13799	..... 54-717z
VERNON PARK Pl. W.	
318 - 799	..... 28-423z
800 - 999	..... 28-422
1000 - 1199	..... 28-421z
VICTORIA St. W.	
1200 - 1599	..... 3-36
3100 - 3599	..... 13-159b
7400 - 7899	..... 10-141z
VINCENNES Av. S.	
3500 - 3898	even... 35-557
3501 - 3899	odd... 36-559
3900 - 4298	even... 38-576
3901 - 4299	odd... 38-575
4300 - 4599	..... 38-583
4600 - 4899	..... 38-589
4900 - 5099	..... 38-592
6700 - 7099	..... 69-898
7100 - 7499	..... 69-899
7500 - 7899	..... 69-900
7900 - 8299	..... 44-656z
8300 - 8657	..... 71-909
8658 - 8660	even... 71-912c
8659 - 8661	odd... 71-909
8662 - 8699	..... 71-912c
8700 - 8899	..... 71-911
8900 - 9098	even... 73-926
8901 - 9099	odd... 71-911
9100 - 9499	..... 73-926
9500 - 9899	..... 73-923a
9900 - 10299	..... 73-923b
10300 - 10698	even... 72-919
10301 - 10699	odd... 73-927
10700 - 10999	..... 75-934
11000 - 11099	..... 75-932
11100 - 11134	even... 75-932
11101 - 11135	odd... 75-933
11136 - 11899	..... 75-933
VINE St. N.	
1200 - 1599	..... 8-121
1600 - 1999	..... 7-116
2000 - 2399	..... 7-107

VIRGINIA Av. N.	
4400 - 4599	..... 4-40
4600 - 4799	..... 4-43
4800 - 5599	..... 4-48
5600 - 6399	..... 2-10
WABANSIA Av. W.	
1200 - 1599	..... 24-308
1600 - 1799	..... 24-307
1800 - 1999	..... 24-306
2000 - 2099	..... 24-305z
2100 - 2399	..... 24-296
2400 - 2599	..... 24-295
2600 - 2799	..... 24-284
2800 - 2999	..... 24-283
3000 - 3199	..... 23-273
3200 - 3499	..... 23-272
3500 - 3599	..... 23-267
3600 - 3999	..... 23-266
4000 - 4599	..... 23-265
4600 - 4799	..... 25-325
4800 - 5199	..... 25-324
5200 - 5599	..... 25-323
5600 - 6399	..... 25-322
6400 - 7199	..... 25-321
WABASH Av. N.	
0 - 299	..... 32-512
300 - 799	..... 8-137
800 - 1199	..... 8-131
WABASH Av. S.	
0 - 599	..... 32-515
600 - 1199	..... 32-516
1200 - 2199	..... 33-517
2200 - 2599	..... 33-520
2600 - 3099	..... 35-543
3100 - 3199	..... 35-544
3200 - 3498	even... 35-545
3201 - 3499	odd... 35-546
3500 - 3899	..... 35-547
3900 - 4299	..... 38-578
4300 - 4599	..... 38-581
4600 - 4699	..... 38-585
4700 - 4899	..... 38-586
4900 - 5099	..... 38-587
5100 - 5299	..... 40-601
5300 - 5499	..... 40-602
5500 - 5899	..... 40-603
5900 - 5999	..... 40-605
6000 - 6299	..... 40-607
6300 - 6699	..... 69-897z
6700 - 7099	..... 69-885
7100 - 7499	..... 69-888
7500 - 7899	..... 69-892
7900 - 8699	..... 44-648
8700 - 9099	..... 44-653z
9100 - 9499	..... 49-681z
10300 - 11099	..... 49-688
11500 - 11899	..... 53-712
11900 - 12799	..... 53-713
WACKER Dr. E.	
0 - 199	..... 32-512
WACKER Dr. N.	
0 - 199	..... 32-511
WACKER Dr. S.	
0 - 99	..... 32-513
100 - 399	..... 32-514
WACKER Dr. W.	
0 - 399	..... 32-511

WALDEN Parkway S.  
 9500 -10299 .....72-917  
 10300 -10699 .....72-919

WALLACE St. S.  
 2300 - 2598 even...60-760  
 2301 - 2499 odd...34-524  
 2501 - 2899 odd...60-761  
 2600 - 3098 even...60-765  
 2901 - 3099 odd...60-762z  
 3100 - 3198 even...60-773  
 3101 - 3199 odd...60-764z  
 3200 - 3299 .....60-773  
 3300 - 3498 even...60-777  
 3301 - 3499 odd...60-764z  
 3500 - 3899 .....60-780  
 3900 - 4299 .....61-794z  
 4300 - 4698 even...61-797  
 4301 - 4699 odd...61-798  
 4700 - 5099 .....61-801  
 5100 - 5499 .....61-805  
 5500 - 5899 .....68-875  
 5900 - 6299 .....68-876  
 6700 - 7099 .....68-879  
 7600 - 7898 even...71-908  
 7601 - 7899 odd...69-900  
 7900 - 8298 even...71-909  
 7901 - 8299 odd...44-656z  
 8300 - 8699 .....71-909  
 8700 - 9099 .....71-910  
 9100 - 9499 .....73-925  
 9500 -10299 .....73-924  
 10300 -11099 .....49-694  
 11100 -11499 .....49-693  
 11500 -11899 .....53-714  
 11900 -12999 .....53-715

WALLEN Av. W.  
 1600 - 1899 .....1-1

WALLER Av. N.  
 0 - 399 .....25-338  
 400 - 799 .....25-334  
 800 - 1199 .....25-330  
 1200 - 1599 .....25-326

WALLER Av. S.  
 0 - 799 .....25-341  
 800 - 1199 .....25-342

WALNUT St. W.  
 400 - 799 .....28-417  
 1600 - 1999 .....28-378z  
 2000 - 2399 .....28-377z  
 2800 - 3199 .....27-359  
 3200 - 3399 .....27-358  
 3400 - 3799 .....27-355  
 4600 - 5199 .....25-340

WALTON St. E.  
 0 - 137 .....8-131  
 138 - 499 .....8-132

WALTON St. W.  
 0 - 37 .....8-130  
 38 - 199 .....8-129  
 200 - 339 .....8-128  
 340 - 431 .....8-127  
 432 - 599 .....8-133  
 1200 - 1399 .....24-314  
 1400 - 1599 .....24-313  
 1600 - 1799 .....24-294  
 2000 - 2199 .....24-292  
 2200 - 2399 .....24-304  
 2400 - 2499 .....24-303  
 2500 - 2598 even...24-303  
 2501 - 2599 odd...24-301  
 2600 - 2799 .....24-301

WALTON St. W. (Cont.)  
 2800 - 2999 .....24-302  
 3000 - 3199 .....23-276  
 3200 - 3499 .....23-275  
 4000 - 4599 .....23-278  
 4600 - 4899 .....25-333  
 4900 - 5199 .....25-332  
 5200 - 5599 .....25-331  
 5600 - 5999 .....25-330

WARNER Av. W.  
 1400 - 1599 .....6-66  
 1800 - 1999 .....5-52  
 2000 - 2399 .....5-53  
 2400 - 2599 .....5-51  
 3200 - 3599 .....16-189  
 4800 - 5199 .....15-174  
 5200 - 5599 .....15-170

WARREN Av. W.  
 400 - 799 .....28-417

WARREN Blvd. W.  
 1200 - 1599 .....28-415  
 1600 - 1799 .....28-414  
 1800 - 1999 .....28-413  
 2000 - 2199 .....28-412  
 2200 - 2299 .....28-381  
 2300 - 2399 .....28-380  
 2400 - 2631 .....28-379  
 2632 - 2799 .....27-361  
 2800 - 2999 .....27-371  
 3000 - 3199 .....27-370  
 3200 - 3399 .....27-357

WARWICK Av. W.  
 4000 - 4231 .....16-184  
 4600 - 4799 .....15-176  
 4800 - 5199 .....15-173  
 5200 - 5599 .....15-172  
 5600 - 5999 .....15-171  
 6000 - 6399 .....17-200

WASECA Pl. W.  
 1600 - 1799 .....75-933

WASHBURNE Av. W.  
 1000 - 1199 .....28-440  
 1200 - 1599 .....28-434z  
 1600 - 1799 .....28-432  
 1800 - 2099 .....28-403  
 2100 - 2399 .....28-395  
 2400 - 2599 .....28-391

WASHINGTON Blvd. W.  
 0 - 399 .....32-511  
 400 - 799 .....28-417  
 800 - 1199 .....28-416  
 1200 - 1599 .....28-415  
 1600 - 1998 even...28-378z  
 1601 - 1799 odd...28-414  
 1801 - 1999 odd...28-413  
 2000 - 2398 even...28-377z  
 2001 - 2199 odd...28-412  
 2201 - 2299 odd...28-381  
 2301 - 2399 odd...28-380  
 2400 - 2630 even...28-376z  
 2401 - 2631 odd...28-379  
 2632 - 2798 even...27-360  
 2633 - 2799 odd...27-361  
 2800 - 3198 even...27-359  
 2801 - 2999 odd...27-371  
 3001 - 3199 odd...27-370  
 3200 - 3398 even...27-358  
 3201 - 3399 odd...27-357  
 3400 - 3798 even...27-355  
 3401 - 3799 odd...27-363z

WASHINGTON Blvd. W. (Cont.)  
 3800 - 3999 .....26-351  
 4000 - 4199 .....26-347  
 4200 - 4399 .....26-346  
 4400 - 4599 .....26-345  
 4600 - 5199 .....25-340  
 5200 - 5599 .....25-339  
 5600 - 5999 .....25-338

WASHINGTON St. E.  
 0 - 599 .....32-512

WASHINGTON St. W.  
 0 - 399 .....32-511  
 400 - 499 .....28-417  
 (st. continues as Washington Blvd. W.)

WASHINGTON PARK Ct. S.  
 4900 - 5099 .....38-592

WASHTENAW Av. N.  
 0 - 99 .....27-361  
 100 - 399 .....27-360  
 400 - 799 .....24-287  
 800 - 1331 .....24-301  
 1332 - 1599 .....24-286  
 1600 - 1799 .....24-284  
 1800 - 1999 .....22-258  
 2000 - 2399 .....22-245  
 2400 - 2799 .....22-241  
 2800 - 3199 .....21-235  
 3200 - 3399 .....21-227  
 4600 - 4799 .....4-43  
 4800 - 5599 .....4-47  
 5600 - 6399 .....2-9  
 6400 - 6799 .....2-12  
 6800 - 7199 .....2-14  
 7200 - 7599 .....2-16

WASHTENAW Av. S.  
 0 - 399 .....27-362  
 400 - 999 .....27-375z  
 1000 - 1199 .....29-456  
 1200 - 1599 .....29-457  
 1600 - 1859 .....29-459  
 1860 - 2199 .....30-471  
 2200 - 2599 .....30-474  
 3400 - 3899 .....58-739  
 3900 - 4499 .....58-747  
 4500 - 4699 .....58-746  
 4700 - 4899 .....58-750z  
 4900 - 5099 .....63-816z  
 5100 - 5499 .....63-823  
 5500 - 5899 .....63-824  
 5900 - 6299 .....66-843  
 6300 - 6499 .....66-842  
 6500 - 6699 .....66-846a  
 6700 - 7099 .....66-846b  
 7100 - 7499 .....66-847b  
 7500 - 7899 .....70-901b  
 7900 - 8699 .....70-902a  
 9900 -10299 .....72-920  
 10700 -11099 .....75-930  
 11100 -11499 .....75-931

WATER St. N.  
 0 - 199 .....28-417

WATERLOO Ct. N.  
 3000 - 3199 .....6-82

WATERWAY St. E.  
 1200 - 1999 .....51-700z

WATKINS Av. S.  
 11200 -11899 .....75-933

# WAUKESHA - WESTERN

## WAUKESHA Av. N.

6500 - 6599 ..... 12-152  
 6600 - 6725 ..... 12-154z  
 6726 - 6746 even..... N.C.  
 6727 - 6747 odd.... 12-154z  
 6748 - 6799 ..... 12-154z

## WAVELAND Av. W.

400 - 799 ..... 6-92  
 800 - 999 ..... 6-95  
 1000 - 1199 ..... 6-94  
 1200 - 1399 ..... 6-93  
 1400 - 1599 ..... 6-69  
 1600 - 1799 ..... 6-68  
 1800 - 1999 ..... 5-55  
 2000 - 2399 ..... 5-54  
 2400 - 2699 ..... 5-58  
 2800 - 3199 ..... 16-187  
 3200 - 3599 ..... 16-186  
 3600 - 3999 ..... 16-185  
 4000 - 4231 ..... 16-184  
 4232 - 4599 ..... 16-182  
 4600 - 4799 ..... 15-176  
 4800 - 5199 ..... 15-173  
 5200 - 5599 ..... 15-172  
 5600 - 5999 ..... 15-171  
 6000 - 6399 ..... 17-200  
 6400 - 7199 ..... 17-199  
 7200 - 7631 ..... 17-194  
 7632 - 8399 ..... 17-193z

## WAYMAN St. W.

400 - 799 ..... 28-417  
 800 - 1199 ..... 28-416  
 4600 - 5199 ..... 25-340

## WAYNE Av. N.

1950 - 2399 ..... 7-104  
 2500 - 2598 even..... 7-101  
 2501 - 2599 odd.... 7-102  
 2600 - 2799 ..... 7-102  
 3600 - 3799 ..... 6-93  
 3800 - 3999 ..... 6-96  
 5200 - 5599 ..... 3-34  
 5600 - 5999 ..... 3-36  
 6000 - 6399 ..... 3-38  
 6400 - 7199 ..... 1-5a

## WEBSTER Av. W.

0 - 399 ..... 7-109  
 400 - 599 ..... 7-108  
 600 - 799 ..... 7-107  
 800 - 999 ..... 7-106  
 1000 - 1199 ..... 7-105  
 1200 - 1399 ..... 7-104  
 1400 - 1599 ..... 7-103  
 1600 - 1999 ..... 22-261  
 2000 - 2199 ..... 22-248

## WEED St. W.

600 - 799 ..... 8-121  
 800 - 1199 ..... 8-120

## WELLINGTON Av. W.

100 - 598 even..... 6-83  
 101 - 599 odd.... 6-79  
 600 - 798 even..... 6-82  
 601 - 799 odd.... 6-78  
 800 - 999 ..... 6-81  
 1000 - 1199 ..... 6-80  
 1200 - 1399 ..... 6-74  
 1400 - 1599 ..... 6-73  
 1600 - 1799 ..... 6-72  
 1800 - 1999 ..... 5-61  
 2000 - 2199 ..... 5-60

## WELLINGTON Av. W. (Cont.)

2200 - 2399 ..... 5-59  
 2400 - 2799 ..... 21-235  
 2800 - 2899 ..... 21-234  
 2900 - 3199 ..... 21-233  
 3200 - 3599 ..... 21-232  
 3600 - 3999 ..... 21-231  
 4000 - 4213 ..... 21-230  
 4214 - 4599 ..... 20-221  
 4600 - 4799 ..... 19-210  
 4800 - 5199 ..... 19-209  
 5200 - 5599 ..... 19-208  
 5600 - 6399 ..... 19-207  
 6400 - 6599 ..... 19-206z  
 6600 - 7199 ..... 18-203  
 7200 - 7598 even.... 17-198  
 7201 - 7599 odd.... N.C.

## WELLS St. N.

0 - 299 ..... 32-511  
 300 - 898 even.... 8-134  
 301 - 799 odd.... 8-135  
 801 - 1199 odd.... 8-129  
 900 - 1198 even.... 8-128  
 1200 - 1599 ..... 8-123  
 1600 - 1999 ..... 7-119

## WELLS St. S.

0 - 99 ..... 32-513  
 100 - 1199 ..... 32-514  
 2600 - 3099 ..... 34-527z  
 3100 - 3499 ..... 34-532z  
 3500 - 3899 ..... 34-534z  
 3900 - 4299 ..... 37-564z  
 4300 - 4699 ..... 37-565z  
 4700 - 5099 ..... 37-567z  
 5100 - 5499 ..... 37-569z  
 5500 - 6299 ..... 68-877

## WENDELL St. W.

38 - 199 ..... 8-129  
 200 - 339 ..... 8-128  
 340 - 599 ..... 8-127

## WENTWORTH Av. S.

1200 - 1799 ..... 33-522  
 1800 - 2199 ..... 34-523  
 2200 - 2599 ..... 34-524  
 2600 - 3099 ..... 34-527z  
 3100 - 3499 ..... 34-532z  
 3500 - 3899 ..... 34-534z  
 3900 - 4299 ..... 37-564z  
 4300 - 4699 ..... 37-565z  
 4700 - 5099 ..... 37-567z  
 5100 - 5499 ..... 37-569z  
 5500 - 6298 even.... 68-877  
 5501 - 6299 odd.... 68-878  
 6300 - 6698 even.... 68-880  
 6301 - 6699 odd.... 69-895  
 6700 - 7099 ..... 69-898  
 7100 - 7499 ..... 69-899  
 7500 - 7899 ..... 69-900  
 7900 - 8699 ..... 44-656z  
 9100 - 9499 ..... 49-685  
 9500 - 9899 ..... 49-683z  
 9900 - 10299 ..... 49-690  
 10300 - 11099 ..... 49-691  
 11100 - 11499 ..... 49-692  
 11500 - 11899 ..... 53-714  
 11900 - 12799 ..... 53-715

## WEST CIRCLE Av. N.

5600 - 6099 ..... 10-143z

## WEST END Av. W.

3800 - 3999 ..... 26-351  
 4000 - 4199 ..... 26-347  
 4200 - 4399 ..... 26-346  
 4400 - 4599 ..... 26-345  
 4600 - 5199 ..... 25-340  
 5200 - 5599 ..... 25-339  
 5600 - 5999 ..... 25-338

## WESTERN Av. N.

0 - 98 even.... 28-379  
 1 - 99 odd.... 28-380  
 100 - 398 even.... 28-376z  
 101 - 399 odd.... 28-377z  
 400 - 798 even.... 24-287  
 401 - 799 odd.... 24-288  
 800 - 1198 even.... 24-303  
 801 - 1199 odd.... 24-304  
 1200 - 1598 even.... 24-298  
 1201 - 1599 odd.... 24-299  
 1600 - 1798 even.... 24-295  
 1601 - 1799 odd.... 24-296  
 1800 - 1998 even.... 22-259  
 1801 - 1999 odd.... 22-260  
 2000 - 2398 even.... 22-246  
 2001 - 2399 odd.... 22-247  
 2400 - 2798 even.... 22-242  
 2401 - 2799 odd.... 22-243  
 2800 - 2999 ..... 21-235  
 3000 - 3199 ..... 5-59  
 3200 - 3998 even.... 5-58  
 3201 - 3399 odd.... 5-62  
 3401 - 3599 odd.... 5-65  
 3601 - 3999 odd.... 5-54  
 4000 - 4398 even.... 5-51  
 4001 - 4399 odd.... 5-53  
 4400 - 4598 even.... 4-40  
 4401 - 4599 odd.... 4-41  
 4600 - 4798 even.... 4-43  
 4601 - 4799 odd.... 4-44  
 4800 - 5598 even.... 4-47  
 4801 - 5199 odd.... 4-46  
 5201 - 5999 odd.... 4-49z  
 5600 - 6398 even.... 2-9  
 6001 - 6399 odd.... 2-11  
 6400 - 6798 even.... 2-12  
 6401 - 6799 odd.... 2-13  
 6800 - 7198 even.... 2-14  
 6801 - 7199 odd.... 2-15  
 7200 - 7598 even.... 2-16  
 7201 - 7599 odd.... 2-17

## WESTERN Av. S.

0 - 398 even.... 28-382  
 1 - 399 odd.... 28-383  
 400 - 1198 even.... 28-390z  
 401 - 599 odd.... 28-389z  
 601 - 1199 odd.... 28-392  
 1200 - 1598 even.... 28-391  
 1201 - 1599 odd.... 28-395  
 1600 - 2198 even.... 31-504  
 1601 - 2199 odd.... 31-505  
 2200 - 2598 even.... 31-507  
 2201 - 2599 odd.... 31-506  
 2600 - 3199 ..... 31-506  
 3200 - 3899 ..... 59-759  
 3900 - 4499 ..... 58-748  
 4500 - 4699 ..... 58-749  
 4700 - 4898 even.... 58-750z  
 4701 - 4899 odd.... 61-789z  
 4900 - 5098 even.... 63-816z  
 4901 - 5499 odd.... 63-818z  
 5100 - 5498 even.... 63-823  
 5500 - 5898 even.... 63-824  
 5501 - 5899 odd.... 63-826



WESTERN Av. S. (Cont.)

5900 - 6298 even...66-843  
 5901 - 6299 odd...66-844  
 6300 - 6498 even...66-842  
 6301 - 6899 odd...66-845  
 6500 - 6698 even...66-846a  
 6700 - 7098 even...66-846b  
 6901 - 7099 odd...66-847b  
 7100 - 7499 .....66-847b  
 7500 - 7899 .....70-901b  
 7900 - 8699 .....70-902a  
 8700 - 9898 even.....N.C.  
 8701 - 9499 odd....72-915  
 9501 - 9899 odd....72-916  
 9900 -10298 even...72-920  
 9901 -10299 odd...72-916  
 10300 -10698 even...72-921  
 10301 -10699 odd...72-918  
 10700 -11098 even...75-930  
 10701 -11099 odd...75-932  
 11100 -11898 even...75-931  
 11101 -11899 odd....75-933

WESTERN Blvd. S.

2600 - 3199 .....31-506  
 3200 - 3898 even...59-759  
 3201 - 3499 odd...59-758  
 3501 - 3899 odd...59-756z  
 3900 - 4498 even...58-748  
 3901 - 4699 odd...61-782  
 4500 - 4698 even...58-749  
 4700 - 4899 .....61-789z  
 4900 - 5499 .....63-818z

WHIPPLE St. N.

100 - 399 .....27-359  
 400 - 799 .....23-282  
 1600 - 1799 .....23-273  
 1800 - 1999 .....22-256  
 2000 - 2399 .....22-254  
 2400 - 2799 .....22-239  
 2800 - 3199 .....21-233  
 3200 - 3599 .....21-227  
 3600 - 3999 .....16-187  
 4000 - 4399 .....16-190  
 4400 - 4799 .....14-164  
 4800 - 5111 .....14-167  
 5600 - 6399 .....2-10  
 6400 - 6499 .....2-12  
 6500 - 6698 even...2-14  
 6501 - 6699 odd...2-12  
 6700 - 7199 .....2-14

WHIPPLE St. S.

0 - 599 .....27-372  
 1000 - 1199 .....29-449  
 2200 - 2599 .....30-488  
 2600 - 3099 .....30-492  
 3900 - 4499 .....58-745  
 4500 - 4699 .....58-746  
 4700 - 4899 .....58-750z  
 5100 - 5499 .....63-821  
 5500 - 5899 .....63-822  
 5900 - 6299 .....66-841  
 6300 - 6499 .....66-842  
 6500 - 6699 .....66-846a  
 7100 - 7499 .....66-847a  
 7500 - 7899 .....70-901b  
 7900 - 8699 .....70-902a  
 10230 -11299 .....74-928

WICKER PARK Av. N.

1200 - 1599 .....24-309

WIELAND St. N.

1200 - 1599 .....8-123

WILCOX St. W.

2300 - 2399 .....28-383  
 2400 - 2599 .....28-382  
 2600 - 2799 .....27-362  
 2800 - 2999 .....27-373  
 3800 - 3999 .....26-352  
 4000 - 4199 .....26-350  
 4200 - 4399 .....26-349z  
 4400 - 4599 .....26-348z

WILDWOOD Av. N.

6700 - 6999 .....12-152

WILLARD Ct. N.

0 - 399 .....28-415  
 400 - 799 .....24-317  
 800 - 1199 .....24-314

WILLETTS Ct. N.

2500 - 2599 .....22-239

WILLIAMS Av. S.

9100 - 9199 .....49-681z

WILLOW St. W.

0 - 399 .....7-119  
 600 - 799 .....7-116  
 800 - 999 .....7-115  
 1000 - 1199 .....7-114  
 1200 - 1599 .....24-308  
 2000 - 2199 .....24-305z

WILMOT Av. N.

1700 - 1799 .....24-305z  
 1800 - 1999 .....22-260

WILSON Av. W.

400 - 799 .....3-21z  
 800 - 999 .....3-24  
 1000 - 1199 .....3-23  
 1200 - 1435 .....3-22  
 1436 - 1798 even...3-29  
 1437 - 1799 odd...3-18  
 1800 - 1998 even...4-45  
 1801 - 1999 odd...4-42  
 2000 - 2398 even...4-44  
 2001 - 2399 odd...4-41  
 2400 - 2730 even...4-43  
 2401 - 2731 odd...4-40  
 2732 - 3199 .....14-164  
 3200 - 3599 .....14-163  
 3600 - 3999 .....14-162  
 4000 - 4249 .....14-161  
 4250 - 4399 .....16-180  
 4400 - 4799 .....16-181  
 4800 - 5199 .....15-174  
 5200 - 5599 .....15-170  
 5600 - 5999 .....15-169  
 8400 - 8799 .....76-LDT 89

WILSON Dr. W.

(see Wilson Av. W.)

WILTON Av. N.

2600 - 2799 .....7-111  
 2800 - 3199 .....6-81  
 3200 - 3499 .....6-85  
 3500 - 3599 .....6-90  
 3600 - 3799 .....6-95  
 3800 - 3899 .....6-98

WINCHESTER Av. N.

400 - 799 .....24-290  
 800 - 1199 .....24-293

WINCHESTER Av. N. (Cont.)

1600 - 1799 .....24-306  
 1800 - 1999 .....22-263  
 2000 - 2399 .....22-261  
 4000 - 4399 .....5-52  
 4400 - 4599 .....4-42  
 4600 - 4799 .....4-45  
 4800 - 5199 .....4-46  
 5200 - 5999 .....4-49z  
 6000 - 6399 .....2-11  
 7200 - 7599 .....1-6

WINCHESTER Av. S.

0 - 399 .....28-413  
 400 - 599 .....28-399z  
 600 - 999 .....28-401z  
 2200 - 2799 .....31-510  
 3500 - 3899 .....59-755  
 3900 - 4699 .....61-782  
 4700 - 5099 .....61-790  
 5100 - 5499 .....61-807  
 5500 - 5899 .....67-853  
 5900 - 6299 .....67-852  
 6300 - 6899 .....67-851  
 6900 - 7099 .....67-865z  
 7100 - 7499 .....67-866  
 7500 - 7899 .....71-904  
 7900 - 8199 .....71-905  
 8200 - 8699 .....71-913  
 8700 - 8999 .....71-914  
 9100 - 9499 .....72-915  
 9500 -10299 .....72-917

WINDSOR Av. W.

800 - 999 .....3-24  
 2000 - 2399 .....4-41  
 2400 - 2699 .....4-40  
 2700 - 3199 .....14-164  
 3600 - 3999 .....14-162  
 4800 - 5199 .....15-174  
 5200 - 5599 .....15-170  
 5600 - 5999 .....15-169

WINNEBAGO Av. N.

1700 - 1799 .....24-296  
 1800 - 1899 .....22-260

WINNECONNA Parkway W.

0 - 611 .....69-900

WINNEMAC Av. W.

1200 - 1499 .....3-26  
 1500 - 1799 .....3-30  
 1800 - 2399 .....4-46  
 2400 - 2799 .....4-47  
 4132 - 4799 .....14-160  
 4800 - 4999 .....12-153  
 5000 - 5098 even...12-153  
 5001 - 5099 odd...11-150  
 5100 - 5499 .....11-150

WINONA St. W.

600 - 999 .....3-28  
 1000 - 1199 .....3-27  
 1200 - 1499 .....3-26  
 1500 - 1799 .....3-30  
 1800 - 2399 .....4-46  
 2400 - 2799 .....4-47  
 2800 - 2999 .....4-48  
 3000 - 3199 .....13-158  
 4800 - 5099 .....12-153  
 5100 - 5599 .....11-150  
 7600 - 7699 .....10-142z  
 8500 - 8599 .....76-LDT 89

## WINSTON - YATES

WINSTON Av. S.  
9500 - 9899 ..... 73-923a  
9900 - 10299 ..... 73-923b

WINTHROP Av. N.  
4400 - 4799 ..... 3-23  
4800 - 5199 ..... 3-27  
5200 - 5599 ..... 3-35  
5600 - 5931 ..... 3-37  
5932 - 6399 ..... 3-39  
6400 - 6799 ..... 1-5b

WISCONSIN St. W.  
0 - 399 ..... 7-119  
400 - 599 ..... 7-117  
800 - 999 ..... 7-115  
1000 - 1199 ..... 7-114

WISNER Av. N.  
2900 - 3199 ..... 21-232

WOLCOTT Av. N.  
0 - 99 ..... 28-413  
100 - 399 ..... 28-378z  
400 - 799 ..... 24-290  
800 - 1199 ..... 24-293  
1200 - 1399 ..... 24-309  
1400 - 1599 ..... 24-310  
1600 - 1799 ..... 24-306  
1800 - 1999 ..... 22-263  
2000 - 2399 ..... 22-261  
2400 - 2499 ..... 22-243  
2500 - 2799 ..... 7-100  
2800 - 3199 ..... 5-61  
3200 - 3399 ..... 5-64  
3400 - 3599 ..... 5-57  
3600 - 3999 ..... 5-55  
4000 - 4399 ..... 5-52  
4400 - 4599 ..... 4-42  
4600 - 4799 ..... 4-45  
4800 - 5199 ..... 4-46  
5200 - 5999 ..... 4-49z  
6000 - 6399 ..... 2-11  
6600 - 6799 ..... 1-1  
6800 - 7199 ..... 1-4  
7200 - 7599 ..... 1-6

WOLCOTT Av. S.  
0 - 399 ..... 28-413  
400 - 599 ..... 28-399z  
600 - 999 ..... 28-401z  
1000 - 1199 ..... 28-431z  
1200 - 1599 ..... 28-403  
1600 - 2199 ..... 31-508  
2200 - 2799 ..... 31-510  
3000 - 3499 ..... 59-752  
3500 - 3899 ..... 59-755  
3900 - 4699 ..... 61-782  
4700 - 5099 ..... 61-790  
5100 - 5499 ..... 61-807  
5500 - 5899 ..... 67-853  
5900 - 6299 ..... 67-852  
6300 - 6899 ..... 67-851  
6900 - 7099 ..... 67-865z  
7100 - 7499 ..... 67-866  
7500 - 7899 ..... 71-904  
7900 - 8199 ..... 71-905  
8200 - 8699 ..... 71-913  
11100 - 11899 ..... 75-933

WOLFE LAKE Blvd. S.  
11800 - 13799 ..... 55-718z

WOLFRAM St. W.  
800 - 999 ..... 6-81  
1000 - 1199 ..... 6-80

WOLFRAM St. W. (Cont.)  
1200 - 1399 ..... 6-74  
1400 - 1599 ..... 6-73  
1600 - 1799 ..... 6-72  
1800 - 1999 ..... 5-61  
2200 - 2799 ..... 21-235  
3200 - 3599 ..... 21-232  
3600 - 3999 ..... 21-231  
4800 - 5199 ..... 19-209  
5200 - 5599 ..... 19-208  
6600 - 7199 ..... 18-203

WOOD St. N.  
0 - 98 even... 28-413  
1 - 99 odd... 28-414  
100 - 399 ..... 28-378z  
400 - 798 even... 24-290  
401 - 799 odd... 24-291  
800 - 1198 even... 24-293  
801 - 1199 odd... 24-294  
1200 - 1399 ..... 24-309  
1400 - 1599 ..... 24-310  
1600 - 1798 even... 24-306  
1601 - 1799 odd... 24-307  
1800 - 1998 even... 22-263  
1801 - 1999 odd... 22-264  
2000 - 2299 ..... 22-261  
2300 - 2399 ..... 7-103

WOOD St. S.  
0 - 398 even... 28-413  
1 - 399 odd... 28-414  
400 - 599 ..... 28-399z  
600 - 999 ..... 28-401z  
1000 - 1199 ..... 28-431z  
1200 - 1598 even... 28-403  
1201 - 1599 odd... 28-432  
1600 - 2198 even... 31-508  
1601 - 2199 odd... 31-509  
2200 - 2699 ..... 31-510  
3000 - 3499 ..... 59-752  
3500 - 3898 even... 59-755  
3501 - 3899 odd... 59-754  
3900 - 4499 ..... 61-782  
4500 - 4698 even... 61-782  
4501 - 4699 odd... 61-783  
4700 - 5098 even... 61-790  
4701 - 5099 odd... 61-791  
5100 - 5498 even... 61-807  
5101 - 5499 odd... 61-808  
5500 - 5898 even... 67-853  
5501 - 5899 odd... 67-854  
5900 - 6298 even... 67-852  
5901 - 6299 odd... 67-855  
6300 - 6898 even... 67-851  
6301 - 6599 odd... 67-856  
6601 - 6899 odd... 67-865z  
6900 - 7099 ..... 67-865z  
7100 - 7499 ..... 67-866  
7500 - 7899 ..... 71-904  
7900 - 8199 ..... 71-905  
8200 - 8699 ..... 71-913  
8700 - 8999 ..... 71-914  
9500 - 10299 ..... 72-917  
10300 - 10699 ..... 72-919  
10700 - 11099 ..... 75-932  
11100 - 11899 ..... 75-933

WOODARD St. N.  
2800 - 2999 ..... 21-232

WOODLAND PARK E.  
400 - 799 ..... 35-554z

WOODLAWN Av. S.  
4434 - 4698 even... 39-594  
4435 - 4699 odd... 39-595  
4700 - 5098 even... 39-597  
4701 - 5099 odd... 39-598  
5100 - 5198 even... 41-609  
5101 - 5199 odd... 41-610  
5200 - 5498 even... 41-615  
5201 - 5499 odd... 41-614  
5500 - 5998 even... 41-618  
5501 - 5999 odd... 41-619  
6000 - 6298 even... 42-628  
6001 - 6299 odd... 42-630  
6300 - 6698 even... 42-629  
6301 - 6699 odd... 42-631  
6700 - 7099 ..... 69-887  
7100 - 7498 even... 69-890  
7101 - 7499 odd... 69-891  
7700 - 7898 even... 69-894  
7701 - 7899 odd... 45-660  
7900 - 8699 ..... 45-661  
8700 - 9499 ..... 47-673z  
9500 - 10299 ..... 50-697  
10300 - 10699 ..... 50-698z

WRIGHTWOOD Av. W.  
0 - 599 ..... 7-113  
600 - 799 ..... 7-112  
800 - 999 ..... 7-111  
1000 - 1199 ..... 7-110  
1200 - 1331 ..... 7-102  
1332 - 1398 even... 7-102  
1333 - 1399 odd... 7-101  
1400 - 1599 ..... 7-101  
1600 - 1999 ..... 7-100  
3200 - 3599 ..... 22-238  
3600 - 3999 ..... 22-237  
4000 - 4099 ..... 22-236  
4100 - 4599 ..... 20-222  
4600 - 4799 ..... 19-215  
4800 - 5199 ..... 19-214  
5200 - 5599 ..... 19-213  
5600 - 6399 ..... 19-212  
6600 - 7199 ..... 18-204

YALE Av. S.  
5500 - 6299 ..... 68-877  
6300 - 6699 ..... 68-880  
6700 - 6898 even... 68-879  
6701 - 6899 odd... 69-898  
6900 - 7099 ..... 69-898  
7100 - 7499 ..... 69-899  
7500 - 7899 ..... 69-900  
7900 - 8699 ..... 44-656z  
8808 - 9099 ..... 49-686  
9100 - 9499 ..... 49-685  
9500 - 9899 ..... 49-683z  
9900 - 10299 ..... 49-690  
11100 - 11499 ..... 49-692  
11500 - 11899 ..... 53-714  
11900 - 12799 ..... 53-715

YATES Av. S.  
7100 - 9499 (see Yates Blvd. S.)  
9500 - 10298 even... 51-702z  
9501 - 10299 odd... 51-704z  
10300 - 10899 ..... 51-701z  
11000 - 12999 ..... 51-700z  
13000 - 13799 ..... 55-719z

YATES Blvd. S.  
7100 - 7298 even... 43-638  
7101 - 7299 odd... 43-637  
7300 - 7498 even... 43-641  
7301 - 7899 odd... 43-642a

## YATES Blvd. S. (Cont.)

7500 - 7898 even...43-643  
7900 - 8698 even...46-662  
7901 - 8699 odd...46-663  
8700 - 8898 even...48-675  
8701 - 9499 odd...48-679z  
8900 - 9430 even...48-678  
9432 - 9498 even...51-702z  
9500 -13799 (see Yates Av. S.)

## ZIEGFELD Ct. S.

0 - 599 .....32-515

5th - 20th

5th Av. W.  
(see Fifth Av. W.)

8th St. E.  
0 - 599 ..... 32-516

9th St. E.  
0 - 599 ..... 32-516

11th St. E.  
0 - 599 ..... 32-516

11th St. W.  
1000 - 1199 ..... 28-435

11th Pl. E.  
0 - 599 ..... 32-516

12th St. E. & W.  
(see Roosevelt Rd. E. & W.)

12th Pl. W.  
300 - 799 ..... 28-442z  
2600 - 2799 ..... 29-457  
3400 - 3599 ..... 29-450b

13th St. E.  
0 - 599 ..... 33-517

13th St. W.  
300 - 799 ..... 28-442z  
1000 - 1199 ..... 28-440  
1200 - 1599 ..... 28-434z  
1600 - 1799 ..... 28-432  
1800 - 2099 ..... 28-403  
2100 - 2399 ..... 28-395  
2600 - 2799 ..... 29-457  
2800 - 3199 ..... 29-454  
3200 - 3399 ..... 29-452  
3600 - 3999 ..... 29-450a  
4000 - 4599 ..... 29-460

13th Pl. W.  
2500 - 2799 ..... 29-457  
3400 - 3599 ..... 29-450b

14th Blvd. E.  
0 - 599 ..... 33-517

14th St. E.  
0 - 599 ..... 33-517

14th St. W.  
0 - 299 ..... 33-522  
300 - 799 ..... 28-442z  
800 - 999 ..... 28-441  
1000 - 1199 ..... 28-440  
1200 - 1599 ..... 28-434z  
1600 - 1799 ..... 28-432  
1800 - 2099 ..... 28-403  
2400 - 2499 ..... 28-391  
2500 - 2799 ..... 29-457  
2800 - 3799 (see Douglas Blvd. W.)  
3800 - 3998 even... 29-450a  
3801 - 3999 odd... 29-461  
4000 - 4599 ..... 29-460

14th Pl. E.  
0 - 799 ..... 33-517

14th Pl. W.  
300 - 799 ..... 28-442z  
800 - 999 ..... 28-441  
1000 - 1199 ..... 28-440  
1200 - 1599 ..... 28-434z  
1600 - 1799 ..... 28-432  
2500 - 2799 ..... 29-457

15th St. W.  
0 - 299 ..... 33-522  
300 - 799 ..... 28-442z  
1200 - 1599 ..... 28-434z  
1600 - 1799 ..... 28-432  
2400 - 2499 ..... 28-391  
2500 - 2799 ..... 29-457  
2800 - 3199 ..... 29-454  
3200 - 3399 ..... 29-452  
3400 - 3599 ..... 29-450b  
3600 - 3799 ..... 29-450a  
3800 - 3999 ..... 29-461  
4000 - 4599 ..... 29-460

15th Pl. W.  
300 - 799 ..... 28-442z  
2400 - 2499 ..... 28-391  
2500 - 2799 ..... 29-457  
2800 - 3199 ..... 29-454  
4000 - 4599 ..... 29-460

16th Dr. E.  
0 - 599 ..... 33-517

16th St. E.  
0 - 599 ..... 33-517

16th St. W.  
0 - 299 ..... 33-522  
300 - 798 even... 28-442z  
301 - 599 odd... 31-502  
601 - 799 odd... 31-501  
800 - 998 even... 28-441  
801 - 999 odd... 31-500  
1000 - 1198 even... 28-440  
1001 - 1099 odd... 31-499  
1101 - 1499 odd... 31-496  
1200 - 1598 even... 28-434z  
1501 - 1599 odd... 31-495  
1600 - 1798 even... 28-432  
1601 - 1799 odd... 31-509  
1800 - 2098 even... 28-403  
1801 - 2099 odd... 31-508  
2400 - 2498 even... 28-391  
2401 - 2499 odd... 31-504  
2500 - 2798 even... 29-457  
2501 - 2799 odd... 29-459  
3100 - 3198 even... 29-454  
3101 - 3399 odd... 29-453  
3200 - 3398 even... 29-452  
3400 - 3598 even... 29-450b  
3401 - 3799 odd... 29-451  
3600 - 3798 even... 29-450a  
3800 - 3998 even... 29-461  
3801 - 3999 odd... 29-463  
4000 - 4598 even... 29-460  
4001 - 4599 odd... 29-462

17th St. W.  
0 - 299 ..... 33-522  
300 - 599 ..... 31-502  
600 - 799 ..... 31-501  
1100 - 1499 ..... 31-496  
1500 - 1599 ..... 31-495  
1600 - 1799 ..... 31-509  
1800 - 2099 ..... 31-508  
2500 - 2799 ..... 29-459  
4000 - 4599 ..... 29-462

17th Pl. W.  
600 - 799 ..... 31-501  
1100 - 1499 ..... 31-496

18th St. E.  
0 - 599 ..... 33-517

18th St. W.  
0 - 119 ..... 33-522  
120 - 298 even... 33-522  
121 - 299 odd... 34-523  
300 - 599 ..... 31-502  
600 - 799 ..... 31-501  
800 - 959 ..... 31-500  
960 - 998 even... 31-499  
961 - 999 odd... 31-500  
1000 - 1099 ..... 31-499  
1100 - 1198 even... 31-496  
1101 - 1199 odd... 31-497  
1200 - 1499 ..... 31-496  
1500 - 1599 ..... 31-495  
1600 - 1799 ..... 31-509  
1800 - 2099 ..... 31-508  
2100 - 2399 ..... 31-505  
2400 - 2499 ..... 31-504  
2500 - 2799 ..... 29-459  
3400 - 3799 ..... 29-451  
3800 - 3999 ..... 29-463  
4000 - 4599 ..... 29-462

18th Pl. W.  
800 - 999 ..... 31-500  
1000 - 1099 ..... 31-499  
1100 - 1199 ..... 31-497  
1200 - 1499 ..... 31-496  
1500 - 1599 ..... 31-495  
1600 - 1799 ..... 31-509  
1800 - 2099 ..... 31-508  
2100 - 2399 ..... 31-505  
4000 - 4599 ..... 29-462

19th St. W.  
0 - 119 ..... 33-522  
120 - 319 ..... 34-523  
600 - 799 ..... 31-501  
800 - 999 ..... 31-500  
1000 - 1099 ..... 31-499  
1100 - 1199 ..... 31-497  
1200 - 1499 ..... 31-496  
1500 - 1599 ..... 31-495  
1600 - 1799 ..... 31-509  
1800 - 2099 ..... 31-508  
2100 - 2399 ..... 31-505  
2400 - 2499 ..... 31-504  
2500 - 2799 ..... 29-459  
2800 - 3098 even... 29-469z  
2801 - 2899 odd... 30-472  
2901 - 3099 odd... 30-487  
3100 - 3199 ..... 29-469z  
3200 - 3398 even... 29-468  
3201 - 3399 odd... 29-470  
3530 - 3799 ..... 29-451  
3800 - 3999 ..... 29-463  
4000 - 4599 ..... 29-462

19th Pl. W.  
600 - 799 ..... 31-501  
800 - 999 ..... 31-500  
1100 - 1199 ..... 31-497

20th Pl. W.  
500 - 599 ..... 31-502  
800 - 999 ..... 31-500  
1000 - 1099 ..... 31-499  
1100 - 1199 ..... 31-497

21st St. E.  
0 - 599 ..... 33-517

21st St. W.  
0 - 119 ..... 33-522  
600 - 799 ..... 31-501  
800 - 999 ..... 31-500  
1000 - 1099 ..... 31-499  
1100 - 1199 ..... 31-497  
1200 - 1499 ..... 31-496  
1500 - 1599 ..... 31-495  
1600 - 1799 ..... 31-509  
1800 - 2099 ..... 31-508  
2100 - 2399 ..... 31-505  
2400 - 2499 ..... 31-504  
2500 - 2799 ..... 30-471  
2800 - 2899 ..... 30-472  
2900 - 3099 ..... 30-487  
3100 - 3198 even..... 29-469z  
3101 - 3199 odd..... 30-487  
3200 - 3398 even..... 29-470  
3201 - 3427 odd..... 30-485z  
3400 - 3426 even..... 29-467  
3423 - 3529 ..... 29-467  
3800 - 3999 ..... 29-463  
4000 - 4599 ..... 29-462

21st Pl. W.  
120 - 499 ..... 34-523  
600 - 799 ..... 31-501  
1200 - 1499 ..... 31-496  
1500 - 1599 ..... 31-495  
1600 - 1799 ..... 31-509  
1800 - 2099 ..... 31-508  
2100 - 2399 ..... 31-505  
2400 - 2499 ..... 31-504  
2500 - 2799 ..... 30-471  
2800 - 2899 ..... 30-472  
2900 - 3199 ..... 30-487  
4000 - 4599 ..... 29-462

22nd St. E & W.  
(see Cermak Rd. E. & W.)

22nd Pl. W.  
100 - 499 ..... 34-524  
800 - 1599 ..... 31-498z  
1600 - 2099 ..... 31-510  
2100 - 2399 ..... 31-506  
2500 - 2799 ..... 30-474  
2800 - 2899 ..... 30-473

23rd St. E.  
0 - 199 ..... 33-520  
200 - 799 ..... 33-519z

23rd VIADUCT E.  
200 - 799 ..... 33-519z

23rd St. W.  
0 - 99 ..... 33-521  
100 - 499 ..... 34-524  
800 - 1599 ..... 31-498z  
1600 - 2099 ..... 31-510  
2100 - 2399 ..... 31-506  
2400 - 2499 ..... 31-507  
2500 - 2799 ..... 30-474  
2800 - 2899 ..... 30-473  
2900 - 2999 ..... 30-489  
3000 - 3199 ..... 30-488  
3200 - 3399 ..... 30-484  
3400 - 3599 ..... 30-483z  
3600 - 3799 ..... 30-481

23rd Pl. W.  
100 - 599 ..... 34-524  
2100 - 2399 ..... 31-506  
2500 - 2799 ..... 30-474  
2800 - 2899 ..... 30-473

24th St. E.  
0 - 199 ..... 33-520  
200 - 799 ..... 33-519z

24th St. W.  
0 - 99 ..... 33-521  
100 - 599 ..... 34-524  
2100 - 2399 ..... 31-506  
2400 - 2499 ..... 31-507  
2500 - 2799 ..... 30-474  
2800 - 2898 even..... 30-473  
2801 - 2899 odd..... 30-489  
2900 - 2999 ..... 30-489  
3000 - 3199 ..... 30-488  
3200 - 3399 ..... 30-484  
3400 - 3599 ..... 30-483z  
3600 - 3799 ..... 30-481  
3800 - 3999 ..... 30-476  
4000 - 4199 ..... 30-477

24th Blvd. W.  
(see 24th St. W.)

24th Pl. W.  
100 - 599 ..... 34-524  
600 - 799 ..... 60-760  
2100 - 2399 ..... 31-506  
2400 - 2499 ..... 31-507  
2500 - 2799 ..... 30-474  
4000 - 4399 ..... 30-477

25th St. E.  
0 - 199 ..... 33-520  
200 - 799 ..... 33-519z

25th St. W.  
0 - 99 ..... 33-521  
100 - 299 ..... 34-524  
300 - 598 even..... 34-524  
301 - 439 odd..... 34-526z  
441 - 599 odd..... 60-761  
600 - 799 ..... 60-760  
800 - 1199 ..... 60-767z  
2100 - 2399 ..... 31-506  
2400 - 2499 ..... 31-507  
2500 - 2799 ..... 30-474  
2800 - 2999 ..... 30-489  
3000 - 3199 ..... 30-488  
3200 - 3399 ..... 30-484  
3400 - 3599 ..... 30-483z  
3600 - 3799 ..... 30-481  
3800 - 3999 ..... 30-476  
4000 - 4599 ..... 30-477

25th Pl. W.  
100 - 299 ..... 34-524  
300 - 439 ..... 34-526z  
440 - 599 ..... 60-761  
600 - 799 ..... 60-760  
2500 - 2799 ..... 30-474  
2800 - 2999 ..... 30-489  
4000 - 4599 ..... 30-477

26th St. E.  
0 - 198 even..... 33-520  
1 - 199 odd..... 35-543  
200 - 422 even..... 33-519z  
201 - 399 odd..... 35-548  
401 - 423 odd..... 35-549  
424 - 799 ..... 35-549

26th St. W.  
0 - 98 even..... 33-521  
1 - 113 odd..... 35-539z  
100 - 298 even..... 34-524  
115 - 299 odd..... 34-527z  
300 - 439 ..... 34-526z  
440 - 599 ..... 60-761  
600 - 798 even..... 60-760  
601 - 799 odd..... 60-765  
2400 - 2498 even..... 31-507  
2401 - 2499 odd..... 31-506  
2500 - 2798 even..... 30-474  
2501 - 2999 odd..... 30-493z  
2800 - 2998 even..... 30-489  
3000 - 3198 even..... 30-488  
3001 - 3199 odd..... 30-492  
3200 - 3398 even..... 30-484  
3201 - 3399 odd..... 30-491  
3400 - 3598 even..... 30-483z  
3401 - 3599 odd..... 30-490  
3600 - 3798 even..... 30-481  
3601 - 3999 odd..... 30-478  
3800 - 3998 even..... 30-476  
4000 - 4599 ..... 30-477

26th Pl. W.  
0 - 113 ..... 35-539z  
114 - 299 ..... 34-527z

27th St. W.  
0 - 113 ..... 35-539z  
114 - 299 ..... 34-527z  
300 - 439 ..... 34-526z  
440 - 599 ..... 60-761  
800 - 1099 ..... 60-767z  
3000 - 3199 ..... 30-492  
3200 - 3399 ..... 30-491  
3400 - 3599 ..... 30-490  
3600 - 3999 ..... 30-478  
4000 - 4599 ..... 30-477

28th St. E.  
0 - 199 ..... 35-543

28th St. W.  
400 - 438 even..... 34-526z  
401 - 499 odd..... 60-762z  
440 - 498 even..... 60-761  
500 - 599 ..... 60-761  
600 - 799 ..... 60-765  
3000 - 3199 ..... 30-492  
3200 - 3399 ..... 30-491  
3400 - 3599 ..... 30-490  
3600 - 3999 ..... 30-478  
4000 - 4599 ..... 30-477

28th Pl. W.  
114 - 299 ..... 34-527z  
300 - 399 ..... 34-526z  
400 - 499 ..... 60-762z  
500 - 599 ..... 60-761

29th St. E.  
0 - 199 ..... 35-543  
200 - 399 ..... 35-548  
400 - 799 ..... 35-549

29th St. W.  
 114 - 299 ..... 34-527z  
 300 - 399 ..... 34-526z  
 400 - 499 ..... 60-762z  
 500 - 598 even... 60-761  
 501 - 599 odd... 60-762z  
 600 - 799 ..... 60-765  
 800 - 999 ..... 60-767z

29th Pl. E.  
 200 - 399 ..... 35-548  
 400 - 799 ..... 35-549

29th Pl. W.  
 300 - 399 ..... 34-526z

30th St. E.  
 0 - 199 ..... 35-543  
 200 - 399 ..... 35-548  
 400 - 799 ..... 35-549

30th St. W.  
 0 - 113 ..... 35-539z  
 114 - 299 ..... 34-527z  
 300 - 399 ..... 34-526z  
 400 - 599 ..... 60-762z  
 600 - 799 ..... 60-765  
 800 - 999 ..... 60-767z  
 3100 - 3198 even... 30-492  
 3101 - 3199 odd... 30-493z  
 3200 - 3399 ..... 30-491  
 3400 - 3599 ..... 30-490  
 3600 - 3999 ..... 30-478  
 4000 - 4599 ..... 30-477

30th Pl. W.  
 300 - 399 ..... 34-526z

31st St. E.  
 0 - 198 even... 35-543  
 1 - 199 odd... 35-544  
 200 - 398 even... 35-548  
 201 - 343 odd... 35-550  
 345 - 399 odd... 35-551  
 400 - 798 even... 35-549  
 401 - 799 odd... 35-554z

31st St. W.  
 0 - 112 even... 35-539z  
 1 - 113 odd... 35-541z  
 114 - 298 even... 34-527z  
 115 - 399 odd... 34-532z  
 300 - 398 even... 34-526z  
 400 - 598 even... 60-762z  
 401 - 599 odd... 60-764z  
 600 - 798 even... 60-765  
 601 - 799 odd... 60-773  
 800 - 906 even... 60-767z  
 801 - 1399 odd... 60-770  
 908 - 1120 even... 60-768  
 1122 - 1498 even... 60-769  
 1401 - 1499 odd... 60-771z  
 1600 - 1999 ..... 59-752  
 2132 - 2499 ..... 31-506  
 2500 - 2999 ..... 30-493z  
 3000 - 3098 even... 30-492  
 3001 - 3099 odd... 30-493z  
 3100 - 3199 ..... 30-493z  
 3200 - 3398 even... 30-491  
 3201 - 3999 odd... 30-480z  
 3400 - 3598 even... 30-490  
 3600 - 3998 even... 30-478  
 4000 - 4598 even... 30-477  
 4001 - 4599 odd... 30-479

31st Blvd. W.  
 2400 - 2499 ..... 31-506  
 2500 - 2999 ..... 30-493z

31st Pl. E.  
 400 - 799 ..... 35-554z

31st Pl. W.  
 800 - 1399 ..... 60-770  
 1400 - 1499 ..... 60-771z  
 1600 - 1999 ..... 59-752

32nd St. E.  
 0 - 198 even... 35-544  
 1 - 39 odd... 35-545  
 41 - 199 odd... 35-546  
 200 - 342 even... 35-550  
 201 - 343 odd... 35-552  
 344 - 399 ..... 35-551  
 400 - 799 ..... 35-554z

32nd St. W.  
 0 - 113 ..... 35-541z  
 114 - 399 ..... 34-532z  
 400 - 529 ..... 60-764z  
 530 - 598 even... 60-764z  
 531 - 599 odd... 60-773  
 600 - 799 ..... 60-773  
 800 - 1399 ..... 60-770  
 1600 - 1999 ..... 59-752  
 2000 - 2399 ..... 59-758  
 3200 - 3999 ..... 30-480z  
 4000 - 4599 ..... 30-479

32nd Pl. E.  
 400 - 799 ..... 35-554z

32nd Pl. W.  
 800 - 999 ..... 60-770  
 1000 - 1324 even... 60-770  
 1001 - 1325 odd... 60-771z  
 1400 - 1599 ..... 59-753  
 1600 - 1999 ..... 59-752

33rd Blvd. E.  
 (see 33rd St. E.)

33rd St. E.  
 0 - 39 ..... 35-545  
 40 - 199 ..... 35-546  
 200 - 329 ..... 35-552  
 330 - 398 even... 35-551  
 331 - 399 odd... 35-552  
 400 - 799 ..... 35-554z

33rd St. W.  
 0 - 113 ..... 35-541z  
 114 - 399 ..... 34-532z  
 400 - 529 ..... 60-764z  
 530 - 798 even... 60-773  
 531 - 599 odd... 60-764z  
 601 - 699 odd... 60-777  
 701 - 999 odd... 60-771z  
 800 - 998 even... 60-770  
 1000 - 1349 ..... 60-771z  
 1350 - 1599 ..... 59-753  
 1600 - 1999 ..... 59-752  
 2000 - 2399 ..... 59-758  
 3200 - 3999 ..... 30-480z  
 4000 - 4599 ..... 30-479

33rd Pl. E.  
 400 - 799 ..... 35-554z

33rd Pl. W.  
 700 - 1299 ..... 60-771z  
 1600 - 1999 ..... 59-752

34th St. E.  
 0 - 39 ..... 35-545  
 40 - 199 ..... 35-546  
 200 - 399 ..... 35-552

34th St. W.  
 0 - 113 ..... 35-541z  
 114 - 399 ..... 34-532z  
 700 - 798 even... 60-771z  
 701 - 799 odd... 60-778  
 800 - 1299 ..... 60-771z  
 1400 - 1599 ..... 59-753  
 1600 - 1999 ..... 59-752  
 2000 - 2399 ..... 59-758  
 2400 - 2499 ..... 59-759  
 3200 - 3999 ..... 30-480z

34th Pl. W.  
 800 - 1299 ..... 60-771z  
 1600 - 1999 ..... 59-752  
 2400 - 2499 ..... 59-759

35th St. E.  
 0 - 38 even... 35-545  
 1 - 199 odd... 35-547  
 40 - 198 even... 35-546  
 200 - 398 even... 35-552  
 201 - 319 odd... 35-553  
 321 - 399 odd... 35-556  
 400 - 1198 even... 35-554z  
 401 - 599 odd... 35-557  
 601 - 699 odd... 36-559  
 701 - 1199 odd... 36-558

35th St. W.  
 0 - 112 even... 35-541z  
 1 - 99 odd... 35-542  
 101 - 399 odd... 34-534z  
 114 - 398 even... 34-532z  
 400 - 598 even... 60-764z  
 401 - 529 odd... 60-781  
 531 - 799 odd... 60-780  
 600 - 698 even... 60-777  
 700 - 798 even... 60-778  
 800 - 1298 even... 60-771z  
 801 - 1299 odd... 60-779  
 1300 - 1598 even... 59-753  
 1301 - 1799 odd... 59-754  
 1600 - 1998 even... 59-752  
 1801 - 1999 odd... 59-755  
 2000 - 2398 even... 59-758  
 2001 - 2399 odd... 59-756z  
 2400 - 2499 ..... 59-759  
 2500 - 2799 ..... 58-739  
 2800 - 3099 ..... 58-740  
 3200 - 3999 ..... 30-480z

35th Pl. W.  
 800 - 1299 ..... 60-779  
 2000 - 2399 ..... 59-756z  
 2400 - 2499 ..... 59-759  
 2500 - 2799 ..... 58-739

36th St. E.  
 0 - 199 ..... 35-547  
 400 - 599 ..... 35-557  
 600 - 729 ..... 36-559  
 730 - 1199 ..... 36-558

36th St. W.  
 400 - 529 ..... 60-781  
 530 - 799 ..... 60-780  
 800 - 1299 ..... 60-779  
 1300 - 1799 ..... 59-754  
 1800 - 1999 ..... 59-755  
 2000 - 2028 even... 59-756z  
 2001 - 2029 odd... 59-755

36th St. W. (Cont.)

2030 - 2399 ..... 59-756z  
 2400 - 2499 ..... 59-759  
 2500 - 2799 ..... 58-739  
 2800 - 3199 ..... 58-740  
 3200 - 3399 ..... 58-741

36th Pl. E.

0 - 199 ..... 35-547  
 400 - 599 ..... 35-557

36th Pl. W.

800 - 1299 ..... 60-779  
 2500 - 2799 ..... 58-739  
 2800 - 3199 ..... 58-740  
 3200 - 3499 ..... 58-741

37th St. E.

0 - 199 ..... 35-547  
 200 - 319 ..... 35-553  
 320 - 328 even... 35-556  
 321 - 329 odd... 35-553  
 330 - 399 ..... 35-556  
 400 - 599 ..... 35-557  
 600 - 699 ..... 36-559  
 700 - 728 even... 36-559  
 701 - 1199 odd... 36-560  
 730 - 1198 even... 36-558

37th St. W.

100 - 399 ..... 34-534z  
 400 - 529 ..... 60-781  
 530 - 799 ..... 60-780  
 800 - 1299 ..... 60-779  
 1300 - 1799 ..... 59-754  
 1800 - 1999 ..... 59-755  
 2000 - 2028 even... 59-755  
 2001 - 2029 odd... 59-756z  
 2030 - 2399 ..... 59-756z  
 2400 - 2499 ..... 59-759  
 2500 - 2799 ..... 58-739  
 2800 - 3199 ..... 58-740  
 3200 - 3599 ..... 58-741

37th Pl. E.

0 - 199 ..... 35-547  
 400 - 599 ..... 35-557  
 600 - 799 ..... 36-559

37th Pl. W.

100 - 399 ..... 34-534z  
 400 - 529 ..... 60-781  
 800 - 1299 ..... 60-779  
 1300 - 1799 ..... 59-754  
 2500 - 2799 ..... 58-739  
 2800 - 3199 ..... 58-740  
 3200 - 3599 ..... 58-741

38th St. E.

0 - 199 ..... 35-547  
 200 - 319 ..... 35-553  
 320 - 328 even... 35-553  
 321 - 329 odd... 35-556  
 330 - 399 ..... 35-556  
 400 - 599 ..... 35-557  
 600 - 799 ..... 36-559  
 800 - 1199 ..... 36-560

38th St. W.

0 - 99 ..... 35-542  
 100 - 399 ..... 34-534z  
 400 - 529 ..... 60-781  
 530 - 799 ..... 60-780  
 800 - 1299 ..... 60-779  
 1300 - 1799 ..... 59-754  
 1800 - 1999 ..... 59-755  
 2452 - 2799 ..... 58-739

38th St. W. (Cont.)

2800 - 3199 ..... 58-740  
 3200 - 3599 ..... 58-741  
 3600 - 3999 ..... 57-73:

38th Pl. E.

400 - 599 ..... 35-557  
 600 - 799 ..... 36-559

38th Pl. W.

100 - 399 ..... 34-534z  
 400 - 529 ..... 60-781  
 800 - 1299 ..... 60-779  
 1300 - 1799 ..... 59-754  
 2432 - 2799 ..... 58-739  
 2800 - 3199 ..... 58-740  
 3200 - 3599 ..... 58-741

39th St. E. & W.

(see Pershing Rd. E. & W.)

39th Pl. W.

2400 - 2599 ..... 58-748  
 2600 - 2799 ..... 58-747  
 2800 - 3199 ..... 58-745

40th St. E.

0 - 199 ..... 38-578  
 200 - 399 ..... 38-577  
 400 - 521 ..... 38-576  
 522 - 799 ..... 38-575  
 800 - 899 ..... 36-561  
 900 - 1299 ..... 36-562

40th St. W.

0 - 113 ..... 38-579  
 114 - 399 ..... 37-564z  
 2400 - 2599 ..... 58-748  
 2600 - 2799 ..... 58-747  
 2800 - 3199 ..... 58-745  
 4000 - 4599 ..... 57-736

40th Pl. W.

400 - 799 ..... 61-794z  
 2600 - 2799 ..... 58-747  
 2800 - 3199 ..... 58-745

41st. St. E.

0 - 199 ..... 38-578  
 200 - 399 ..... 38-577  
 400 - 499 ..... 38-576  
 500 - 799 ..... 38-575  
 800 - 999 ..... 36-561  
 1000 - 1299 ..... 36-562

41st. St. W.

400 - 799 ..... 61-794z  
 800 - 1599 ..... 61-785z  
 1600 - 2399 ..... 61-782  
 2600 - 2799 ..... 58-747  
 2800 - 3199 ..... 58-745  
 3600 - 3999 ..... 57-734

41st. Pl. E.

1000 - 1299 ..... 36-562

41st. Pl. W.

2800 - 3199 ..... 58-745

42nd St. E.

0 - 199 ..... 38-578  
 200 - 399 ..... 38-577  
 400 - 499 ..... 38-576  
 500 - 799 ..... 38-575  
 800 - 999 ..... 36-561  
 1000 - 1299 ..... 36-562

42nd St. W.

114 - 341 ..... 37-564z  
 342 - 398 even... 37-564z  
 343 - 399 odd... 61-794z  
 400 - 799 ..... 61-794z  
 1600 - 2399 ..... 61-782  
 2400 - 2599 ..... 58-748  
 2600 - 2799 ..... 58-747  
 2800 - 3199 ..... 58-745  
 3300 - 3999 ..... 57-734  
 4600 - 4831 ..... 56-720z

42nd Pl. E.

400 - 499 ..... 38-576  
 500 - 799 ..... 38-575  
 800 - 999 ..... 36-561  
 1000 - 1299 ..... 36-562

42nd Pl. W.

114 - 341 ..... 37-564z  
 342 - 799 ..... 61-794z  
 1600 - 2399 ..... 61-782  
 2800 - 3199 ..... 58-745  
 (st. continues as District Blvd. W.)

43rd St. E.

0 - 198 even... 38-578  
 1 - 199 odd... 38-581  
 200 - 398 even... 38-577  
 201 - 399 odd... 38-582  
 400 - 498 even... 38-576  
 401 - 599 odd... 38-583  
 500 - 798 even... 38-575  
 601 - 799 odd... 38-584  
 800 - 998 even... 36-561  
 801 - 999 odd... 39-593  
 1000 - 1298 even... 36-562  
 1001 - 1111 odd... 39-594  
 1113 - 1299 odd... 39-595

43rd St. W.

0 - 112 even... 38-579  
 1 - 113 odd... 38-580  
 114 - 340 even... 37-564z  
 115 - 399 odd... 37-565z  
 342 - 798 even... 61-794z  
 401 - 599 odd... 61-798  
 601 - 799 odd... 61-797  
 800 - 1198 even... 61-785z  
 801 - 1199 odd... 61-796  
 1200 - 1599 ..... 61-785z  
 1600 - 2399 ..... 61-782  
 2400 - 2599 ..... 58-748  
 2600 - 2799 ..... 58-747  
 2800 - 3199 ..... 58-745  
 3200 - 3599 ..... 58-743z  
 3600 - 3999 ..... 57-734  
 4000 - 4599 ..... 57-736  
 4600 - 4799 ..... 56-720z  
 4800 - 4999 ..... 56-723

43rd Pl. W.

0 - 113 ..... 38-580  
 114 - 399 ..... 37-565z  
 400 - 599 ..... 61-798  
 600 - 799 ..... 61-797  
 1200 - 1599 ..... 61-785z

44th St. E.

0 - 199 ..... 38-581  
 200 - 399 ..... 38-582  
 400 - 599 ..... 38-583  
 600 - 799 ..... 38-584  
 800 - 999 ..... 39-593  
 1000 - 1199 ..... 39-594

44th St. W.

0 - 113 .....38-580  
 114 - 399 .....37-565z  
 400 - 599 .....61-798  
 600 - 799 .....61-797  
 1200 - 1599 .....61-785z  
 1600 - 2399 .....61-782  
 2400 - 2599 .....58-748  
 2600 - 2799 .....58-747  
 2800 - 3199 .....58-745  
 3200 - 3599 .....58-743z  
 3600 - 3999 .....57-734  
 4000 - 4599 .....57-736  
 4600 - 4799 .....56-720z  
 4800 - 5199 .....56-723

44th Pl. E.

400 - 599 .....38-583  
 1200 - 1399 .....39-595

44th Pl. W.

0 - 113 .....38-580  
 114 - 399 .....37-565z  
 400 - 599 .....61-798  
 600 - 799 .....61-797  
 1200 - 1599 .....61-785z  
 4800 - 5199 .....56-723

45th St. E.

0 - 199 .....38-581  
 200 - 399 .....38-582  
 400 - 599 .....38-583  
 600 - 799 .....38-584  
 800 - 999 .....39-593  
 1000 - 1199 .....39-594

45th St. W.

0 - 112 even...38-580  
 1 - 113 odd...38-573  
 114 - 399 .....37-565z  
 400 - 599 .....61-798  
 600 - 799 .....61-797  
 800 - 1199 .....61-796  
 1200 - 1599 .....61-785z  
 1600 - 1798 even...61-782  
 1601 - 1799 odd...61-783  
 1800 - 2399 .....61-782  
 2400 - 2598 even...58-748  
 2401 - 2599 odd...58-749  
 2600 - 2798 even...58-747  
 2601 - 3199 odd...58-746  
 2800 - 3198 even...58-745  
 3200 - 3599 .....58-743z  
 3600 - 3999 .....57-734  
 4000 - 4599 .....57-736  
 4600 - 4799 .....56-720z  
 4800 - 5199 .....56-723

45th Pl. E.

400 - 599 .....38-583

45th Pl. W.

0 - 113 .....38-573  
 114 - 399 .....37-565z  
 400 - 599 .....61-798  
 1200 - 1599 .....61-785z  
 1800 - 2399 .....61-782  
 2400 - 2599 .....58-749  
 3600 - 3999 .....57-734

46th St. E.

0 - 198 even...38-581  
 1 - 299 odd...38-585  
 200 - 398 even...38-582  
 301 - 345 odd...38-586  
 337 - 399 odd...38-588

46th St. E. (Cont.)

400 - 598 even...38-583  
 401 - 599 odd...38-589  
 600 - 798 even...38-584  
 601 - 799 odd...38-590  
 800 - 999 .....39-593  
 1000 - 1199 .....39-594  
 1200 - 1399 .....39-595

46th St. W.

0 - 113 .....38-573  
 114 - 399 .....37-565z  
 400 - 599 .....61-798  
 600 - 799 .....61-797  
 1200 - 1399 .....61-785z  
 1400 - 1598 even...61-785z  
 1401 - 1599 odd...61-787  
 1600 - 1799 .....61-783  
 1800 - 2399 .....61-782  
 2400 - 2599 .....58-749  
 2600 - 3199 .....58-746  
 3200 - 3599 .....58-743z  
 3600 - 3999 .....57-734  
 4000 - 4599 .....57-736  
 4600 - 4799 .....56-720z  
 4800 - 5199 .....56-723

46th Pl. E.

400 - 599 .....38-589

46th Pl. W.

114 - 399 .....37-565z  
 400 - 599 .....61-798  
 600 - 799 .....61-797  
 1200 - 1399 .....61-785z  
 2400 - 2599 .....58-749  
 3600 - 3999 .....57-734

47th St. E.

0 - 298 even...38-585  
 1 - 299 odd...38-586  
 300 - 331 .....38-586  
 332 - 399 .....38-588  
 400 - 599 .....38-589  
 600 - 798 even...38-590  
 601 - 799 odd...38-591  
 800 - 998 even...39-593  
 801 - 999 odd...39-594  
 1000 - 1198 even...39-596  
 1001 - 1199 odd...39-597  
 1200 - 1598 even...39-595  
 1201 - 1399 odd...39-598  
 1401 - 1599 odd...39-599

47th St. W.

0 - 112 even...38-573  
 1 - 113 odd...38-574  
 114 - 398 even...37-565z  
 115 - 399 odd...37-567z  
 400 - 598 even...61-798  
 401 - 799 odd...61-801  
 600 - 798 even...61-797  
 800 - 998 even...61-796  
 801 - 999 odd...61-800  
 1000 - 1199 .....61-796  
 1200 - 1398 even...61-785z  
 1201 - 1399 odd...61-799  
 1400 - 1598 even...61-787  
 1401 - 1599 odd...61-792  
 1600 - 1798 even...61-783  
 1601 - 1799 odd...61-791  
 1800 - 2398 even...61-782  
 1801 - 1999 odd...61-790  
 2001 - 2399 odd...61-789z  
 2400 - 2598 even...58-749

47th St. W. (Cont.)

2401 - 3199 odd...58-750z  
 2600 - 3198 even...58-746  
 3200 - 3598 even...58-743z  
 3201 - 3599 odd...58-744  
 3600 - 3998 even...57-734  
 3601 - 3999 odd...57-735  
 4000 - 4598 even...57-736  
 4001 - 4599 odd...57-737  
 4600 - 4798 even...56-720z  
 4601 - 4799 odd...56-722  
 4800 - 5199 even...56-723  
 4801 - 5199 odd...56-724

47th Pl. E.

800 - 999 .....39-596  
 1200 - 1399 .....39-598

47th Pl. W.

400 - 799 .....61-801  
 800 - 999 .....61-800  
 1000 - 1199 .....61-796  
 2000 - 2399 .....61-789z  
 2400 - 3199 .....58-750z  
 3200 - 3599 .....58-744

48th St. E.

0 - 331 .....38-586  
 332 - 398 even...38-588  
 333 - 399 odd...38-586  
 400 - 599 .....38-589  
 600 - 799 .....38-591  
 800 - 999 .....39-596  
 1000 - 1199 .....39-597  
 1200 - 1399 .....39-598

48th St. W.

400 - 799 .....61-801  
 800 - 999 .....61-800  
 1000 - 1198 even...61-796  
 1001 - 1199 odd...61-800  
 1200 - 1399 .....61-799  
 1400 - 1599 .....61-792  
 1600 - 1799 .....61-791  
 1800 - 1999 .....61-790  
 2000 - 2399 .....61-789z  
 2400 - 3199 .....58-750z  
 3600 - 3999 .....57-735  
 4000 - 4599 .....57-737  
 4600 - 4799 .....56-722  
 4800 - 5199 .....56-724

48th Pl. E.

400 - 599 .....38-589

48th Pl. W.

114 - 399 .....37-567z  
 400 - 799 .....61-801  
 2000 - 2399 .....61-789z  
 2400 - 3199 .....58-750z  
 3200 - 3599 .....58-744

49th St. E.

0 - 398 even...38-586  
 1 - 399 odd...38-587  
 400 - 598 even...38-589  
 401 - 599 odd...38-592  
 600 - 799 .....38-591  
 800 - 999 .....39-596  
 1000 - 1199 .....39-597  
 1200 - 1399 .....39-598  
 1400 - 1799 .....39-599



49th St. W.

400 - 799	.....61-801
800 - 1199	.....61-800
1200 - 1399	.....61-799
1400 - 1599	.....61-792
1600 - 1799	.....61-791
1800 - 1999	.....61-790
2000 - 2199	.....61-789z
2200 - 2399	even...61-789z
2201 - 2399	odd...63-818z
3600 - 3999	.....37-735
4000 - 4599	.....57-737
4600 - 4799	.....56-722
4800 - 5199	.....56-724

49th Pl. W.

400 - 799	.....61-801
800 - 1199	.....61-800
1200 - 1399	.....61-799
1400 - 1599	.....61-792
2000 - 2199	.....61-789z
2400 - 3199	.....63-816z

50th St. E.

0 - 399	.....38-587
400 - 599	.....38-592
600 - 799	.....38-591
800 - 999	.....39-596
1000 - 1199	.....39-597
1200 - 1399	.....39-598
1400 - 1799	.....39-599

50th St. W.

0 - 113	.....38-574
114 - 399	.....37-567z
400 - 799	.....61-801
800 - 1199	.....61-800
1200 - 1399	.....61-799
1400 - 1599	.....61-792
1600 - 1799	.....61-791
1800 - 1999	.....61-790
2000 - 2199	.....61-789z
2200 - 2399	.....63-818z
2400 - 3199	.....63-816z
3600 - 3731	.....62-814z
3732 - 3999	.....57-735
4000 - 4599	.....57-737
4600 - 4799	.....56-722
4800 - 5199	.....56-724

50th Pl. E.

400 - 599	.....38-592
600 - 799	.....38-591
1400 - 1799	.....39-599

50th Pl. W.

400 - 799	.....61-801
800 - 1199	.....61-800
2000 - 2199	.....61-789z
2200 - 2399	.....63-818z

51st St. E.

0 - 398	even...38-587
1 - 799	odd...40-601
400 - 598	even...38-592
600 - 798	even...38-591

(st. continues as Hyde Park Blvd. E.)

51st St. W.

0 - 112	even...38-574
1 - 113	odd...40-600
114 - 398	even...37-567z
115 - 399	odd...37-569z
400 - 798	even...61-801
401 - 799	odd...61-805

51st St. W.(Cont.)

800 - 1198	even...61-800
801 - 999	odd...61-804
1001 - 1199	odd...61-803
1200 - 1398	even...61-799
1201 - 1599	odd...61-809z
1400 - 1598	even...61-792
1600 - 1798	even...61-791
1601 - 1799	odd...61-808
1800 - 1998	even...61-790
1801 - 1999	odd...61-807
2000 - 2198	even...61-789z
2001 - 2199	odd...61-806
2200 - 2399	.....63-818z
2400 - 3198	even...63-816z
2401 - 2799	odd...63-823
2801 - 3199	odd...63-821
3200 - 3599	.....63-819z
3600 - 3939	.....62-814z
3940 - 3999	.....57-735
4000 - 4198	even...57-737
4001 - 4199	odd...57-738
4200 - 4231	.....57-738
4232 - 4598	even...57-737
4233 - 4599	odd...57-738
4600 - 4798	even...56-722
4601 - 4799	odd...56-732
4800 - 5198	even...56-724
4801 - 5199	odd...56-731
5200 - 6998	even...N.C.
5201 - 5599	odd...56-729
5601 - 6399	odd...56-727
6401 - 6999	odd...56-725

51st Pl. W.

114 - 399	.....37-569z
800 - 999	.....61-804
2000 - 2199	.....61-806
2200 - 2399	.....63-818z
6400 - 7199	.....56-725

52nd St. E.

0 - 799	.....40-601
800 - 998	even...41-608
801 - 999	odd...41-616
1000 - 1198	even...41-609
1001 - 1199	odd...41-615
1200 - 1398	even...41-610
1201 - 1399	odd...41-614
1400 - 1532	even...41-611
1401 - 1533	odd...41-613z
1534 - 1899	.....41-611

52nd St. W.

0 - 113	.....40-600
114 - 399	.....37-569z
400 - 799	.....61-805
800 - 999	.....61-804
1000 - 1199	.....61-803
1200 - 1599	.....61-809z
1600 - 1799	.....61-808
1800 - 1999	.....61-807
2000 - 2199	.....61-806
2200 - 2399	.....63-818z
2400 - 2799	.....63-823
2800 - 3199	.....63-821
3200 - 3599	.....63-819z
3600 - 3999	.....62-814z
4200 - 4599	.....57-738
4800 - 5199	.....56-731
5200 - 5599	.....56-729
5600 - 6399	.....56-727
6400 - 7199	.....56-725

52nd Pl. W.

114 - 399	.....37-569z
2000 - 2199	.....61-806
3600 - 3999	.....62-814z

53rd St. E.

0 - 798	even...40-601
1 - 799	odd...40-602
800 - 999	.....41-616
1000 - 1199	.....41-615
1200 - 1399	.....41-614
1400 - 1533	.....41-613z
1534 - 1898	even...41-611
1535 - 1899	odd...41-612

53rd St. W.

0 - 113	.....40-600
114 - 399	.....37-569z
400 - 799	.....61-805
800 - 999	.....61-804
1000 - 1199	.....61-803
1200 - 1599	.....61-809z
1600 - 1799	.....61-808
1800 - 1999	.....61-807
2000 - 2199	.....61-806
2400 - 2799	.....63-823
2800 - 3199	.....63-821
3200 - 3599	.....63-819z
3600 - 3999	.....62-814z
4000 - 4199	.....62-811
4200 - 4498	even...57-738
4201 - 4499	odd...62-811
4500 - 4599	.....57-738
4600 - 4799	.....56-732
5600 - 6399	.....56-727
6400 - 7199	.....56-725

53rd Pl. W.

800 - 999	.....61-804
2000 - 2199	.....61-806
2800 - 3199	.....63-821
3200 - 3599	.....63-819z
5200 - 5599	.....56-729

54th St. E.

0 - 799	.....40-602
800 - 999	.....41-616
1000 - 1199	.....41-615
1200 - 1399	.....41-614
1400 - 1533	.....41-613z
1534 - 1899	.....41-612

54th St. W.

114 - 399	.....37-569z
400 - 799	.....61-805
800 - 999	.....61-804
1000 - 1199	.....61-803
1200 - 1599	.....61-809z
1600 - 1799	.....61-808
1800 - 1999	.....61-807
2000 - 2199	.....61-806
2400 - 2799	.....63-823
2800 - 3199	.....63-821
3200 - 3599	.....63-819z
3600 - 3999	.....62-814z
4000 - 4599	.....62-811
4600 - 4799	.....56-732
5200 - 5599	.....56-729
5600 - 6399	.....56-727
6400 - 7199	.....56-725

54th Pl. E.

0 - 799 .....40-602
800 - 999 .....41-616
1000 - 1199 .....41-615
1200 - 1399 .....41-614
1400 - 1533 .....41-613z

54th Pl. W.

114 - 399 .....37-569z
400 - 799 .....61-805
800 - 999 .....61-804
2000 - 2199 .....61-806
2200 - 2399 .....63-818z
2800 - 3199 .....63-821
3200 - 3599 .....63-819z
5600 - 6399 .....56-727

55th St. E.

0 - 399 (see Garfield Blvd E.)
800 - 998 even...41-616
801 - 999 odd...41-617
1000 - 1198 even...41-615
1001 - 1199 odd...41-618
1200 - 1398 even...41-614
1201 - 1399 odd...41-619
1400 - 1532 even...41-613z
1401 .....41-613z
1501 - 1533 odd...41-620z
1534 - 1898 even...41-612
1535 - 1899 odd...41-621z

55th St. W.

0 - 2399 (see Garfield Blvd W.)
2400 - 2798 even...63-823
2401 - 2799 odd...63-824
2800 - 3198 even...63-821
2801 - 3199 odd...63-822
3200 - 3598 even...63-819z
3201 - 3599 odd...63-820
3600 - 3998 even...62-814z
3601 - 3999 odd...62-813
4000 - 4598 even...62-811
4001 - 4599 odd...62-812
4600 - 4798 even...56-732
4601 - 4799 odd...56-733
4800 - 5198 even...56-731
4801 - 5599 odd...56-730
5200 - 5598 even...56-729
5600 - 6398 even...56-727
5601 - 6399 odd...56-728
(st. continues as Archer Av. W.)

55th Pl. E.

200 - 399 .....40-604
1351 - 1399 odd...41-619
1400 .....41-613z
1453 - 1467 odd...41-620z

55th Pl. W.

3600 - 3999 .....62-813
4600 - 4799 .....56-733

56th St. E.

0 - 199 .....40-603
200 - 399 .....40-604
800 - 999 .....41-617
1000 - 1199 .....41-618
1200 - 1399 .....41-619
1400 - 1521 .....41-620z
1522 - 1899 .....41-621z

56th St. W.

200 - 599 .....68-877
600 - 799 .....68-875
800 - 999 .....68-873
1000 - 1199 .....68-871

56th St. W. (Cont.)

1200 - 1399 .....67-860
1400 - 1599 .....67-857
1600 - 1799 .....67-854
1800 - 1999 .....67-853
2000 - 2199 .....67-848z
2200 - 2399 .....63-826
2400 - 2799 .....63-824
2800 - 3199 .....63-822
3200 - 3599 .....63-820
3600 - 3999 .....62-813
4000 - 4599 .....62-812
4600 - 4799 .....56-733
5600 - 6399 .....56-728
6400 - 7199 .....56-726

56th Pl. W.

200 - 599 .....68-877
3600 - 3999 .....62-813
4000 - 4599 .....62-812

57th Blvd. E.

(see 57th St. E.)

57th St. E.

0 - 199 .....40-603
200 - 399 .....40-604
800 - 999 .....41-617
1000 - 1199 .....41-618
1200 - 1399 .....41-619
1400 - 1499 .....41-620z
1500 - 1520 even...41-620z
1501 - 1521 odd...41-621z
1522 - 1899 .....41-621z

57th St. W.

0 - 113 .....40-606
114 - 199 .....68-878
200 - 599 .....68-877
600 - 799 .....68-875
800 - 999 .....68-873
1000 - 1199 .....68-871
1200 - 1399 .....67-860
1400 - 1599 .....67-857
1600 - 1799 .....67-854
1800 - 1999 .....67-853
2000 - 2199 .....67-848z
2200 - 2399 .....63-826
2400 - 2799 .....63-824
2800 - 3199 .....63-822
3200 - 3599 .....63-820
3600 - 3999 .....62-813
4000 - 4599 .....62-812
4600 - 4799 .....56-733
5600 - 6399 .....56-728
6400 - 7199 .....56-726

57th Pl. W.

0 - 113 .....40-606
114 - 199 .....68-878
200 - 599 .....68-877
3200 - 3599 .....63-820
3600 - 3999 .....62-813
4000 - 4599 .....62-812

58th St. E.

0 - 199 .....40-603
200 - 399 .....40-604
800 - 999 .....41-617
1000 - 1199 .....41-618
1200 - 1399 .....41-619
1400 - 1499 .....41-620z

58th St. W.

200 - 599 .....68-877
600 - 799 .....68-875
800 - 999 .....68-873
1000 - 1199 .....68-871
1200 - 1399 .....67-860
1400 - 1599 .....67-857
1600 - 1799 .....67-854
1800 - 1999 .....67-853
2000 - 2199 .....67-848z
2200 - 2399 .....63-826
2400 - 2799 .....63-824
2800 - 3199 .....63-822
3200 - 3599 .....63-820
3600 - 3999 .....62-813
4000 - 4599 .....62-812
4600 - 4799 .....56-733
5600 - 6399 .....56-728
6400 - 7199 .....56-726

58th Pl. W.

200 - 599 .....68-877
3200 - 3599 .....63-820
3600 - 3999 .....62-813
4000 - 4599 .....62-812

59th St. E.

0 - 198 even...40-603
1 - 399 odd...40-605
200 - 398 even...40-604
800 - 999 .....41-617
1000 - 1199 .....41-618
1200 - 1399 .....41-619
1400 - 1499 .....41-620z
1500 - 1598 even...41-621z
1501 - 1599 odd...41-620z

59th St. W.

0 - 113 .....40-606
114 - 199 .....68-878
200 - 599 .....68-877
600 - 798 even...68-875
701 - 799 odd...68-876
800 - 998 even...68-873
801 - 999 odd...68-874
1000 - 1198 even...68-871
1001 - 1199 odd...68-872
1200 - 1398 even...67-860
1201 - 1399 odd...67-861
1400 - 1598 even...67-857
1401 - 1599 odd...67-858
1600 - 1798 even...67-854
1601 - 1799 odd...67-855
1800 - 1998 even...67-853
1801 - 1999 odd...67-852
2000 - 2199 .....67-848z
2200 - 2398 even...63-826
2201 - 2399 odd...66-844
2400 - 2798 even...63-824
2401 - 2799 odd...66-843
2800 - 3198 even...63-822
2801 - 3199 odd...66-841
3200 - 3598 even...63-820
3201 - 3599 odd...66-839
3600 - 3998 even...62-813
3601 - 3999 odd...65-837
4000 - 4598 even...62-812
4001 - 4599 odd...65-835
4600 - 4798 even...56-733
4601 - 4799 odd...64-831
5600 - 6398 even...56-728
5601 - 6399 odd...64-829
6400 - 7198 even...56-726
6401 - 7199 odd...64-827

59th Pl. W.

200 - 599 .....68-877  
 3200 - 3599 .....66-839  
 3600 - 3999 .....65-837

60th St. E.

0 - 398 even...40-605  
 1 - 399 odd...40-607  
 400 - 798 even...40-602  
 401 - 599 odd...42-623  
 601 - 799 odd...42-624  
 800 - 998 even...41-617  
 801 - 999 odd...42-626  
 1000 - 1198 even...41-618  
 1001 - 1199 odd...42-628  
 1200 - 1398 even...41-619  
 1201 - 1429 odd...42-630  
 1400 - 1598 even...41-620z  
 1431 - 1599 odd...42-631

60th St. W.

0 - 113 .....40-606  
 114 - 199 .....68-878  
 200 - 599 .....68-877  
 600 - 799 .....68-876  
 800 - 999 .....68-874  
 1000 - 1199 .....68-872  
 1200 - 1399 .....67-861  
 1400 - 1599 .....67-858  
 1600 - 1799 .....67-855  
 1800 - 1999 .....67-852  
 2400 - 2799 .....66-843  
 2800 - 3199 .....66-841  
 3200 - 3599 .....66-839  
 3600 - 3999 .....65-837  
 4000 - 4599 .....65-835  
 4600 - 4799 .....64-831  
 5600 - 6399 .....64-829  
 6400 - 7199 .....64-827

60th Pl. E.

1430 - 1599 .....42-632

60th Pl. W.

200 - 599 .....68-877  
 600 - 799 .....68-876  
 3200 - 3599 .....66-839  
 3600 - 3999 .....65-837  
 6400 - 7199 .....64-827

61st St. E.

0 - 399 .....40-607  
 400 - 599 .....42-623  
 600 - 799 .....42-624  
 800 - 999 .....42-626  
 1000 - 1199 .....42-628  
 1200 - 1429 .....42-630  
 1430 - 1599 .....42-632

61st St. W.

0 - 112 even...40-606  
 1 - 133 odd...69-895  
 114 - 132 even...68-878  
 134 - 199 .....68-878  
 200 - 599 .....68-877  
 600 - 799 .....68-876  
 800 - 999 .....68-874  
 1000 - 1199 .....68-872  
 1200 - 1399 .....67-861  
 1400 - 1599 .....67-858  
 1600 - 1799 .....67-855  
 1800 - 1999 .....67-852  
 2000 - 2199 .....67-848z  
 2200 - 2399 .....66-844  
 2400 - 2799 .....66-843

61st St. W. (Cont.)

2800 - 3199 .....66-841  
 3200 - 3599 .....66-839  
 3600 - 3999 .....65-837  
 4000 - 4599 .....65-835  
 4600 - 4799 .....64-831  
 5600 - 6399 .....64-829  
 6400 - 7199 .....64-827

61st Pl. E.

1200 - 1429 .....42-630

61st Pl. W.

200 - 599 .....68-877  
 600 - 799 .....68-876  
 2000 - 2199 .....67-848z  
 3200 - 3599 .....66-839  
 3600 - 3999 .....65-837  
 6400 - 7199 .....64-827

62nd St. E.

400 - 599 .....42-623  
 600 - 799 .....42-624  
 800 - 999 .....42-626  
 1000 - 1199 .....42-628  
 1200 - 1399 .....42-630  
 1400 - 1428 even...42-630  
 1401 - 1429 odd...42-632  
 1430 - 1599 .....42-632

62nd St. W.

134 - 199 .....68-878  
 200 - 599 .....68-877  
 600 - 799 .....68-876  
 800 - 999 .....68-874  
 1000 - 1199 .....68-872  
 1200 - 1399 .....67-861  
 1400 - 1599 .....67-858  
 1600 - 1799 .....67-855  
 1800 - 1999 .....67-852  
 2000 - 2199 .....67-848z  
 2200 - 2399 .....66-844  
 2400 - 2799 .....66-843  
 2800 - 3199 .....66-841  
 3200 - 3599 .....66-839  
 3600 - 3999 .....65-837  
 4000 - 4599 .....65-835  
 4600 - 4799 .....64-831  
 5600 - 6399 .....64-829  
 6400 - 7199 .....64-827

62nd Pl. E.

1400 - 1599 .....42-632

62nd Pl. W.

3200 - 3599 .....66-839  
 3600 - 3999 .....65-837  
 6400 - 7199 .....64-827

63rd St. E.

0 - 398 even...40-607  
 1 - 399 odd...69-897z  
 400 - 598 even...42-623  
 401 - 799 odd...42-625  
 600 - 798 even...42-624  
 800 - 998 even...42-626  
 801 - 1013 odd...42-627  
 1000 - 1198 even...42-628  
 1015 - 1199 odd...42-629  
 1200 - 1398 even...42-630  
 1201 - 1399 odd...42-631  
 1400 - 1598 even...42-632  
 1401 - 1599 odd...42-633

63rd St. W.

0 - 133 .....69-895  
 134 - 198 even...68-878  
 135 - 199 odd...69-895  
 200 - 598 even...68-877  
 201 - 799 odd...68-880  
 600 - 798 even...68-876  
 800 - 998 even...68-874  
 801 - 1199 odd...68-881  
 1000 - 1198 even...68-872  
 1200 - 1398 even...67-861  
 1201 - 1399 odd...67-862  
 1400 - 1598 even...67-858  
 1401 - 1599 odd...67-859  
 1600 - 1798 even...67-855  
 1601 - 1799 odd...67-856  
 1800 - 1998 even...67-852  
 1801 - 1999 odd...67-851  
 2000 - 2198 even...67-848z  
 2001 - 2199 odd...67-850  
 2200 - 2398 even...66-844  
 2201 - 2399 odd...66-845  
 2400 - 2798 even...66-843  
 2401 - 3199 odd...66-842  
 2800 - 3198 even...66-841  
 3200 - 3598 even...66-839  
 3201 - 3599 odd...66-840  
 3600 - 3998 even...65-837  
 3601 - 4599 odd...65-836  
 4000 - 4598 even...65-835  
 4600 - 4798 even...64-831  
 4601 - 4799 odd...64-832  
 4800 - 5598 even...64-833  
 4801 - 5599 odd...64-834  
 5600 - 6398 even...64-829  
 5601 - 6399 odd...64-830  
 6400 - 7198 even...64-827  
 6401 - 7199 odd...64-828

63rd Pl. E.

800 - 1013 .....42-627  
 1400 - 2399 .....42-633

63rd Pl. W.

200 - 799 .....68-880  
 3200 - 3599 .....66-840  
 3600 - 4599 .....65-836  
 4800 - 5599 .....64-834  
 5600 - 6399 .....64-830  
 6400 - 7199 .....64-828

64th St. E.

400 - 799 .....42-625  
 800 - 1013 .....42-627  
 1014 - 1199 .....42-629  
 1200 - 1399 .....42-631  
 1400 - 1599 .....42-633

64th St. W.

0 - 199 .....69-895  
 200 - 799 .....68-880  
 800 - 1199 .....68-881  
 1200 - 1399 .....67-862  
 1400 - 1599 .....67-859  
 1600 - 1799 .....67-856  
 1800 - 1999 .....67-851  
 2000 - 2199 .....67-850  
 2200 - 2399 .....66-845  
 2400 - 3199 .....66-842  
 3200 - 3599 .....66-840  
 3600 - 4599 .....65-836  
 4600 - 4799 .....64-832  
 4800 - 5599 .....64-834  
 5600 - 6399 .....64-830  
 6400 - 7199 .....64-828

64th - 71st

64th Pl. E.  
800 - 1013 .....42-627

64th Pl. W.  
3200 - 3599 .....66-840  
3600 - 4599 .....65-836  
4800 - 5599 .....64-834  
5600 - 6399 .....64-830  
6400 - 7199 .....64-828

65th St. E.  
400 - 799 .....42-625  
800 - 999 .....42-627  
1000 - 1012 even...42-627  
1001 - 1013 odd...42-629  
1014 - 1199 .....42-629  
1200 - 1399 .....42-631  
1400 - 1599 .....42-633

65th St. W.  
0 - 199 .....69-895  
200 - 799 .....68-880  
800 - 1199 .....68-881  
1400 - 1599 .....67-859  
1600 - 1799 .....67-856  
1800 - 1999 .....67-851  
2000 - 2199 .....67-850  
2200 - 2399 .....66-845  
2400 - 3198 even...66-842  
2401 - 3199 odd...66-846a  
3200 - 3599 .....66-840  
3600 - 4599 .....65-836  
4600 - 4799 .....64-832  
4800 - 5598 even...64-834  
4801 - 7199 odd...N.C.  
5600 - 6398 even...64-830  
6400 - 7198 even...64-828

65th Pl. E.  
1400 - 1599 .....42-633

65th Pl. W.  
200 - 799 .....68-880  
3200 - 3599 .....66-840  
3600 - 4599 .....65-836

66th St. E.  
0 - 399 .....69-897z  
400 - 799 .....42-625  
800 - 1599 (see Marquette Rd. E.)

66th St. W.  
0 - 199 .....69-895  
200 - 799 .....68-880  
800 - 1199 .....68-881  
1400 - 1598 even...67-859  
1401 - 1599 odd...67-867z  
1600 - 1798 even...67-856  
1601 - 1799 odd...67-865z  
1800 - 1999 .....67-851  
2000 - 2199 .....67-850  
2200 - 2399 .....66-845  
2400 - 3199 .....66-846a  
3200 - 3599 .....66-840  
3600 - 4599 .....65-836  
4600 - 4799 .....64-832

66th Pl. E.  
0 - 399 .....69-897z  
1340 - 1599 .....47-633

66th Pl. W.  
200 - 799 .....68-880  
3200 - 3599 .....66-840  
3600 - 4599 .....65-836

67th St. E.  
0 - 399 (see Marquette Rd. E.)  
400 - 798 even...42-625  
401 - 799 odd...42-634  
800 - 998 even...42-627  
801 - 1363 odd...69-887  
1000 - 1198 even...42-629  
1200 - 1338 even...42-631  
1340 - 2398 even...42-633  
1365 - 1599 odd...43-645  
1601 - 1999 odd...43-635  
2001 - 2399 odd...43-636

67th Pl. E.  
1364 - 1599 .....43-645

67th Pl. W.  
2000 - 2199 .....67-850  
3600 - 3999 .....65-838b

68th St. E.  
0 - 399 .....69-885  
500 - 799 .....42-634  
1350 - 1599 .....43-645  
1600 - 1999 .....43-635  
2000 - 2399 .....43-636

68th St. W.  
0 - 231 .....69-898  
232 - 799 .....68-879  
800 - 1199 .....68-882  
1200 - 1399 .....67-868  
1400 - 1599 .....67-867z  
1600 - 1799 .....67-865z  
1800 - 1999 .....67-851  
2000 - 2199 .....67-850  
2200 - 2399 .....66-845  
2400 - 3599 .....66-846b  
3600 - 3999 .....65-838b  
4000 - 4799 .....65-838a

68th Pl. W.  
2000 - 2199 .....67-850  
3600 - 3999 .....65-838b

69th St. E.  
0 - 399 .....69-885  
400 - 599 .....69-886  
600 - 799 .....42-634  
800 - 1349 .....69-887  
1350 - 1599 .....43-645  
1600 - 1999 .....43-635  
2000 - 2399 .....43-636

69th St. W.  
0 - 231 .....69-898  
232 - 320 even...68-879  
233 - 321 odd...69-898  
322 - 799 .....68-879  
800 - 1199 .....68-882  
1200 - 1399 .....67-868  
1400 - 1599 .....67-867z  
1600 - 1799 .....67-865z  
1800 - 1998 even...67-851  
1801 - 2199 odd...67-865z  
2000 - 2198 even...67-050  
2200 - 2398 even...66-845  
2201 - 2399 odd...66-847b  
2400 - 3599 .....66-846b  
3600 - 3999 .....65-838b  
4000 - 4799 .....65-838a

69th Pl. E.  
0 - 399 .....69-885  
722 - 799 .....42-634  
1350 - 1599 .....43-645

69th Pl. W.  
1600 - 2199 .....67-865z  
3600 - 3999 .....65-838b  
4000 - 4799 .....65-838a

70th St. E.  
0 - 399 .....69-885  
400 - 699 .....69-886  
800 - 1349 .....69-887  
1350 - 1599 .....43-645  
1600 - 1999 .....43-635  
2000 - 2399 .....43-636

70th St. W.  
0 - 321 .....69-898  
322 - 398 even...68-879  
323 - 399 odd...69-898  
400 - 799 .....68-879  
800 - 1199 .....68-882  
1200 - 1399 .....67-868  
1400 - 1599 .....67-867z  
1600 - 2199 .....67-865z  
2200 - 2399 .....66-847b  
2400 - 3599 .....66-846b  
3600 - 3999 .....65-838b  
4000 - 4799 .....65-838a

70th Pl. E.  
0 - 399 .....69-885  
400 - 749 .....69-886  
2000 - 2399 .....43-636

70th Pl. W.  
0 - 399 .....69-898  
1600 - 2199 .....67-865z  
3600 - 3999 .....65-838b

71st St. E.  
0 - 398 even...69-885  
1 - 399 odd...69-888  
400 - 798 even...69-886  
401 - 799 odd...69-889  
800 - 1348 even...69-887  
801 - 1199 odd...69-890  
1201 - 1299 odd...69-891  
1301 - 1599 odd...43-646  
1350 - 1598 even...43-645  
1600 - 1998 even...43-635  
1601 - 1999 odd...43-639  
2000 - 2998 even...43-636  
2001 - 2399 odd...43-638  
2401 - 2999 odd...43-637

71st St. W.  
0 - 398 even...69-898  
1 - 399 odd...69-899  
400 - 798 even...68-879  
401 - 799 odd...68-884  
800 - 1198 even...68-882  
801 - 1199 odd...68-883  
1200 - 1398 even...67-868  
1201 - 1399 odd...67-870  
1400 - 1598 even...67-867z  
1401 - 1599 odd...67-869  
1600 - 2198 even...67-865z  
1601 - 2199 odd...67-866  
2200 - 2399 .....66-847b  
2400 - 3598 even...66-846b  
2401 - 2799 odd...66-847b  
2801 - 3599 odd...66-847a  
3600 - 3999 .....65-838b

71st Pl. E.  
1200 - 1299 .....69-891  
1300 - 1599 .....43-646  
1600 - 1999 .....43-639

71st Pl. W.

1200 - 1399 ..... 67-870  
 1400 - 1599 ..... 67-869  
 1600 - 2199 ..... 67-866  
 2800 - 3599 ..... 66-847a

72nd St. E.

0 - 399 ..... 69-888  
 400 - 799 ..... 69-889  
 800 - 1199 ..... 69-890  
 1200 - 1299 ..... 69-891  
 1300 - 1599 ..... 43-646  
 1600 - 1999 ..... 43-639  
 2000 - 2399 ..... 43-638  
 2400 - 2999 ..... 43-637

72nd St. W.

0 - 399 ..... 69-899  
 400 - 799 ..... 68-884  
 800 - 1100 ..... 68-883  
 1200 - 1399 ..... 67-870  
 1400 - 1599 ..... 67-869  
 1600 - 2199 ..... 67-866  
 2200 - 2799 ..... 66-847b  
 2800 - 3599 ..... 66-847a  
 3600 - 3999 ..... 65-838b

72nd Pl. E.

1200 - 1299 ..... 69-891  
 1300 - 1599 ..... 43-646  
 1600 - 1999 ..... 43-639  
 2000 - 2399 ..... 43-638  
 2400 - 2999 ..... 43-637

72nd Pl. W.

1200 - 1399 ..... 67-870  
 1400 - 1599 ..... 67-869  
 1600 - 2199 ..... 67-866  
 2800 - 3599 ..... 66-847a

73rd St. E.

0 - 399 ..... 69-888  
 400 - 799 ..... 69-889  
 800 - 1199 ..... 69-890  
 1200 - 1219 ..... 69-891  
 1220 - 1298 even... 69-891  
 1221 - 1299 odd... 43-646  
 1300 - 1599 ..... 43-646  
 1600 - 1998 even... 43-639  
 1601 - 1999 odd... 43-640  
 2000 - 2398 even... 43-638  
 2001 - 2399 odd... 43-641  
 2400 - 2998 even... 43-637  
 2401 - 2519 odd... 43-642a  
 2521 - 2999 odd... 43-642b

73rd St. W.

0 - 399 ..... 69-899  
 400 - 799 ..... 68-884  
 800 - 1199 ..... 68-883  
 1200 - 1399 ..... 67-870  
 1400 - 1599 ..... 67-869  
 1600 - 2199 ..... 67-866  
 2200 - 2799 ..... 66-847b  
 2800 - 3599 ..... 66-847a  
 3600 - 3899 ..... 65-838b

73rd Pl. E.

1220 - 1599 ..... 43-646  
 1600 - 1999 ..... 43-640  
 2500 - 2999 ..... 43-642b

73rd Pl. W.

1200 - 1399 ..... 67-870  
 1400 - 1599 ..... 67-869  
 1600 - 2199 ..... 67-866  
 2800 - 3599 ..... 66-847a

74th St. E.

0 - 399 ..... 69-888  
 400 - 799 ..... 69-889  
 800 - 1199 ..... 69-890  
 1220 - 1599 ..... 43-646  
 1600 - 1999 ..... 43-640  
 2000 - 2399 ..... 43-641  
 2400 - 2599 ..... 43-642a  
 2600 - 2999 ..... 43-642b

74th St. W.

0 - 399 ..... 69-899  
 400 - 424 even... 68-884  
 401 - 425 odd... 69-899  
 426 - 799 ..... 68-884  
 800 - 1199 ..... 68-883  
 1200 - 1399 ..... 67-870  
 1400 - 1599 ..... 67-869  
 1600 - 2199 ..... 67-866  
 2200 - 2799 ..... 66-847b  
 2800 - 3599 ..... 66-847a

74th Pl. E.

1220 - 1599 ..... 43-646  
 1600 - 1999 ..... 43-640  
 2400 - 2599 ..... 43-642a  
 2600 - 2999 ..... 43-642b

74th Pl. W.

1200 - 1399 ..... 67-870

75th St. E.

0 - 398 even... 69-888  
 1 - 399 odd... 69-892  
 400 - 798 even... 69-889  
 401 - 799 odd... 69-893  
 800 - 1198 even... 69-890  
 801 - 1199 odd... 69-894  
 1200 - 1598 even... 43-646  
 1201 - 1599 odd... 43-647  
 1600 - 1998 even... 43-640  
 1601 - 1999 odd... 43-644  
 2000 - 2398 even... 43-641  
 2001 - 2399 odd... 43-643  
 2400 - 2631 ..... 43-642a  
 2632 - 2999 ..... 43-642b

75th St. W.

0 - 424 even... 69-899  
 1 - 599 odd... 69-900  
 426 - 598 even... 68-884  
 600 - 799 ..... 68-884  
 800 - 1198 even... 68-883  
 801 - 1399 odd... 71-903  
 1200 - 1398 even... 67-870  
 2200 - 2399 ..... 66-847b  
 3500 - 3599 ..... 70-901b  
 4000 - 4799 ..... 65-838a

75th Pl. E.

800 - 1299 ..... 69-894  
 1300 - 1599 ..... 43-647  
 2700 - 2999 ..... 43-642b

75th Pl. W.

1600 - 2199 ..... 71-904  
 2200 - 3599 ..... 70-901b  
 3600 - 3999 ..... 70-901a

76th St. E.

0 - 399 ..... 69-892  
 400 - 799 ..... 69-893  
 800 - 1149 ..... 69-894  
 1150 - 1298 even... 69-894  
 1151 - 1299 odd... 45-660

76th St. E. (Cont.)

1300 - 1599 ..... 43-647  
 1600 - 1999 ..... 43-644  
 2000 - 2399 ..... 43-643  
 2400 - 2699 ..... 43-642a  
 2700 - 2999 ..... 43-642b

76th St. W.

0 - 599 ..... 69-900  
 600 - 798 even... 68-884  
 601 - 611 odd... 69-900  
 613 - 799 odd... 71-908  
 800 - 1399 ..... 71-903  
 1400 - 1599 ..... 71-907  
 1600 - 2199 ..... 71-904  
 2200 - 3599 ..... 70-901b  
 3600 - 3999 ..... 70-901a

76th Pl. E.

800 - 1149 ..... 69-894  
 1400 - 1599 ..... 43-647  
 2400 - 2799 ..... 43-642a  
 2800 - 2999 ..... 43-642b

76th Pl. W.

1600 - 2199 ..... 71-904  
 2200 - 3599 ..... 70-901b  
 3600 - 3999 ..... 70-901a

77th St. E.

0 - 399 ..... 69-892  
 400 - 799 ..... 69-893  
 800 - 1149 ..... 69-894  
 1150 - 1198 even... 45-660  
 1151 - 1199 odd... 69-894  
 1200 - 1399 ..... 45-660  
 1400 - 1599 ..... 43-647  
 1600 - 1999 ..... 43-644  
 2000 - 2399 ..... 43-643  
 2400 - 2815 ..... 43-642a  
 2816 - 3199 ..... 43-642b

77th St. W.

0 - 611 ..... 69-900  
 612 - 799 ..... 71-908  
 800 - 1399 ..... 71-903  
 1400 - 1599 ..... 71-907  
 1600 - 2199 ..... 71-904  
 2200 - 3599 ..... 70-901b  
 3600 - 3999 ..... 70-901a  
 4000 - 4798 even... 65-838a  
 4001 - 4799 odd... 70-901a

77th Pl. E.

2800 - 3199 ..... 43-642b

77th Pl. W.

0 - 611 ..... 69-900  
 1600 - 2199 ..... 71-904  
 2200 - 3599 ..... 70-901b  
 3600 - 4799 ..... 70-901a

78th St. E.

0 - 399 ..... 69-892  
 400 - 799 ..... 69-893  
 800 - 1199 ..... 69-894  
 1200 - 1499 ..... 45-660  
 1600 - 1999 ..... 43-644  
 2000 - 2399 ..... 43-643  
 2400 - 2899 ..... 43-642a  
 2900 - 3199 ..... 43-642b

78th St. W.

0 - 611 .....69-900
612 - 799 .....71-908
800 - 1398 even...71-903
801 - 1199 odd...71-912b
1201 - 1399 odd...71-912a
1400 - 1599 .....71-907
1600 - 2199 .....71-904
2200 - 3599 .....70-901b
3600 - 4799 .....70-901a

78th Pl. E.

2900 - 3199 .....43-642b

78th Pl. W.

0 - 611 .....69-900
1200 - 1399 .....71-912a
2200 - 3599 .....70-901b
3600 - 4799 .....70-901a

79th St. E.

0 - 398 even...69-892
1 - 399 odd...44-648
400 - 798 even...69-893
401 - 799 odd...44-649
800 - 1198 even...69-894
801 - 1119 odd...44-650
1121 - 1599 odd...45-661
1200 - 1598 even...45-660
1600 - 1998 even...43-644
1601 - 2399 odd...46-662
2000 - 2398 even...43-643
2400 - 2998 even...43-642a
2401 - 2599 odd...46-663
2601 - 2899 odd...46-664
2901 - 2999 odd...46-665
3000 - 3399 .....46-665

79th St. W.

0 - 610 even...69-900
1 - 599 odd...44-656z
601 - 799 odd...71-909
612 - 798 even...71-908
800 - 1199 .....71-912b
1200 - 1399 .....71-912a
1400 - 1598 even...71-907
1401 - 1599 odd...71-906
1600 - 2198 even...71-904
1601 - 2199 odd...71-905
2200 - 3598 even...70-901b
2201 - 3199 odd...70-902a
3201 - 3999 odd...70-902b
3600 - 4798 even...70-901a
4001 - 4799 odd...70-902c

79th Pl. E.

1120 - 1599 .....45-661
2900 - 3999 .....46-665

79th Pl. W.

0 - 599 .....44-656z
1600 - 2199 .....71-905
2200 - 3199 .....70-902a
3200 - 3999 .....70-902b
4000 - 4799 .....70-902c

80th St. E.

0 - 399 .....44-648
400 - 799 .....44-649
800 - 1099 .....44-650
1100 - 1599 .....45-661
1800 - 2399 .....46-662
2600 - 2899 .....46-664
2900 - 3999 .....46-665

80th St. W.

0 - 599 .....44-656z
600 - 799 .....71-909
800 - 1199 .....71-912b
1200 - 1399 .....71-912a
1400 - 1599 .....71-906
1600 - 2199 .....71-905
2200 - 3199 .....70-902a
3200 - 3999 .....70-902b
4000 - 4799 .....70-902c

80th Pl. E.

2900 - 3999 .....46-665

80th Pl. W.

600 - 799 .....71-909
1600 - 2199 .....71-905
2200 - 3199 .....70-902a
3200 - 3999 .....70-902b

81st St. E.

0 - 399 .....44-648
400 - 799 .....44-649
800 - 1099 .....44-650
1100 - 1599 .....45-661
1844 - 2399 .....46-662
2400 - 2599 .....46-663
2600 - 2899 .....46-664
2900 - 3999 .....46-665

81st St. W.

0 - 599 .....44-656z
600 - 799 .....71-909
800 - 1199 .....71-912b
1200 - 1399 .....71-912a
1400 - 1599 .....71-906
1600 - 2199 .....71-905
2200 - 3199 .....70-902a
3200 - 3999 .....70-902b
4000 - 4799 .....70-902c

81st Pl. E.

1100 - 1599 .....45-661
2900 - 3999 .....46-665

81st Pl. W.

0 - 599 .....44-656z
600 - 799 .....71-909
2200 - 3199 .....70-902a
3200 - 3999 .....70-902b
4000 - 4799 .....70-902c

82nd St. E.

0 - 399 .....44-648
400 - 799 .....44-649
800 - 1099 .....44-650
1100 - 1599 .....45-661
1600 - 1899 .....45-659
1900 - 2399 .....46-662
2400 - 2599 .....46-663
2600 - 2899 .....46-664
2900 - 3999 .....46-665

82nd St. W.

0 - 599 .....44-656z
600 - 799 .....71-909
800 - 1199 .....71-912b
1200 - 1399 .....71-912a
1400 - 1598 even...71-906
1401 - 1599 odd...71-912a
1600 - 2198 even...71-905
1601 - 2199 odd...71-913
2200 - 3199 .....70-902a
3200 - 3999 .....70-902b
4000 - 4799 .....70-902c

82nd Pl. E.

1100 - 1599 .....45-661
2900 - 3999 .....46-665

82nd Pl. W.

0 - 599 .....44-656z
1600 - 2199 .....71-913
2200 - 3199 .....70-902a
3200 - 3999 .....70-902b
4000 - 4799 .....70-902c

83rd St. E.

0 - 399 .....44-648
400 - 799 .....44-649
800 - 1099 .....44-650
1100 - 1599 .....45-661
1600 - 1999 .....45-659
2000 - 2399 .....46-662
2400 - 2599 .....46-663
2600 - 2899 .....46-664
2900 - 3398 even...46-665
2901 - 2931 odd...46-664
2933 - 3399 odd...46-666

83rd St. W.

0 - 399 .....44-656z
400 - 598 even...44-656z
401 - 599 odd...71-909
600 - 799 .....71-909
800 - 1198 even...71-912b
801 - 1199 odd...71-912c
1200 - 1598 even...71-912a
1201 - 1599 odd...71-912d
1600 - 2199 .....71-913
2200 - 3199 .....70-902a
3200 - 3999 .....70-902b
4000 - 4799 .....70-902c

83rd Pl. E.

400 - 799 .....44-649
1100 - 1599 .....45-661
1600 - 1999 .....45-659
3000 - 3399 .....46-666

83rd Pl. W.

2200 - 3199 .....70-902a
3200 - 3999 .....70-902b
4000 - 4799 .....70-902c

84th St. E.

0 - 399 .....44-648
400 - 799 .....44-649
800 - 1099 .....44-650
1100 - 1599 .....45-661
1600 - 1999 .....45-659
2100 - 2399 .....46-662
2400 - 2599 .....46-663
2600 - 2999 .....46-664
3000 - 3399 .....46-666

84th St. W.

0 - 399 .....44-656z
400 - 799 .....71-909
800 - 1199 .....71-912c
1200 - 1599 .....71-912d
1600 - 2139 .....71-913
2140 - 3199 .....70-902a
3200 - 3999 .....70-902b
4000 - 4799 .....70-902c

84th Pl. E.

400 - 799 .....44-649
800 - 1099 .....44-650
1100 - 1599 .....45-661
1600 - 2199 .....45-659

84th Pl. W.

2200 - 3199 .....70-902a  
 3200 - 3999 .....70-902b  
 4000 - 4799 .....70-902c

85th St. E.

0 - 399 .....44-648  
 400 - 799 .....44-649  
 800 - 1099 .....44-650  
 1100 - 1599 .....45-661  
 1600 - 2199 .....45-659  
 2200 - 2399 .....46-662  
 2400 - 2599 .....46-663  
 2600 - 2999 .....46-664  
 3000 - 3399 .....46-666

85th St. W.

0 - 399 .....44-656z  
 400 - 799 .....71-909  
 800 - 1199 .....71-912c  
 1200 - 1599 .....71-912d  
 1600 - 2110 .....71-913  
 2111 - 3199 .....70-902a  
 3200 - 3999 .....70-902b  
 4000 - 4799 .....70-902c

85th Pl. E.

800 - 1099 .....44-650  
 1100 - 1599 .....45-661  
 1600 - 2199 .....45-659

85th Pl. W.

2100 - 3199 .....70-902a  
 3200 - 3999 .....70-902b

86th St. E.

0 - 399 .....44-648  
 400 - 799 .....44-649  
 800 - 1099 .....44-650  
 1200 - 1599 .....45-661  
 1600 - 2231 .....45-659  
 2400 - 2599 .....46-663  
 2600 - 2999 .....46-664  
 3000 - 3231 .....46-666  
 3232 - 3398 even.....46-666  
 3233 - 3399 odd.....46-665

86th St. W.

400 - 799 .....71-909  
 800 - 1199 .....71-912c  
 1200 - 1599 .....71-912d  
 1600 - 2039 .....71-913  
 2040 - 3199 .....70-902a  
 3200 - 3999 .....70-902b  
 4000 - 4799 .....70-902c

86th Pl. E.

400 - 799 .....44-649  
 1200 - 1599 .....45-661  
 1600 - 2199 .....45-659

86th Pl. W.

800 - 1199 .....71-912c  
 2050 - 3199 .....70-902a  
 3200 - 3999 .....70-902b

87th St. E.

0 - 398 even...44-648  
 1 - 399 odd...44-653z  
 400 - 798 even...44-649  
 401 - 799 odd...44-652  
 800 - 1198 even...44-650  
 801 - 899 odd...44-658z  
 901 - 1199 odd...47-673z  
 1200 - 1598 even...45-661

87th St. E. (Cont.)

1201 - 1599 odd...48-676  
 1600 - 2398 even...45-659  
 1601 - 2399 odd...48-675  
 2400 - 2598 even...46-663  
 2401 - 2821 odd...46-668z  
 2600 - 2998 even...46-664  
 2823 - 3331 odd...46-667  
 3000 - 3230 even...46-666  
 3232 - 3330 even...46-665

87th St. W.

0 - 330 even...44-656z  
 1 - 331 even...44-655  
 332 - 399 .....49-686  
 400 - 798 even...71-909  
 401 - 799 odd...71-910  
 800 - 1198 even...71-912c  
 801 - 1599 odd...71-911  
 1200 - 1598 even...71-912d  
 1600 - 1998 even...71-913  
 1601 - 1999 odd...71-914  
 2000 - 3198 even...70-902a  
 2001 - 2399 odd...72-915  
 2401 - 4799 odd... N.C.  
 3200 - 3998 even...70-902b  
 4000 - 4798 even...70-902c

87th Pl. E.

0 - 399 .....44-653z  
 400 - 799 .....44-652  
 800 - 899 .....44-658z  
 1200 - 1599 .....48-676  
 1600 - 2399 .....48-675

88th St. E.

0 - 399 .....44-653z  
 400 - 799 .....44-652  
 800 - 899 .....44-658z  
 1250 - 1599 .....48-676  
 1600 - 2399 .....48-675  
 2532 - 2831 .....46-668z  
 2832 - 3331 .....46-667

88th St. W.

238 - 399 .....49-686  
 400 - 799 .....71-910  
 800 - 1599 .....71-911  
 1600 - 1925 .....71-914

88th Pl. E.

0 - 399 .....44-653z  
 400 - 799 .....44-652  
 800 - 899 .....44-658z  
 1300 - 1599 .....48-676

89th St. E.

0 - 399 .....44-653z  
 400 - 799 .....44-652  
 800 - 899 .....44-658z  
 900 - 1199 .....47-673z  
 1300 - 1598 even...48-676  
 1301 - 1599 odd...48-677  
 1600 - 2398 even...48-675  
 1601 - 2399 odd...48-678  
 2400 - 2599 .....48-679z  
 2632 - 2830 even...46-668z  
 2633 - 3199 odd...46-669  
 2832 - 3330 even...46-667  
 3201 - 3431 odd...46-670  
 3332 - 3430 even...46-665

89th St. W.

200 - 399 .....49-686  
 400 - 799 .....71-910  
 800 - 899 .....71-911

89th St. W. (Cont.)

900 - 1598 even...71-911  
 901 - 1599 odd...73-926  
 1600 - 1698 even...71-914  
 1601 - 1699 odd...73-922  
 1700 - 1899 .....71-914  
 1900 - 2399 .....72-915

89th Pl. E.

0 - 399 .....44-653z  
 400 - 798 even...44-652  
 401 - 799 odd...44-657  
 800 - 859 .....44-658z  
 1300 - 1599 .....48-677

89th Pl. W.

1700 - 1825 .....71-914

90th St. E.

0 - 399 .....44-653z  
 400 - 799 .....44-657  
 800 - 853 .....44-658z  
 854 - 1299 .....47-673z  
 1300 - 1599 .....48-677  
 1600 - 2399 .....48-678  
 2400 - 2699 .....48-679z  
 2700 - 3199 .....46-669  
 3200 - 3431 .....46-670

90th St. W.

400 - 799 .....71-910  
 800 - 899 .....71-911  
 900 - 1599 .....73-926  
 1600 - 1699 .....73-922  
 1700 - 1798 even...71-914  
 1701 - 1799 odd...73-922  
 1800 - 2399 .....72-915

90th Pl. E.

0 - 399 .....44-653z  
 400 - 799 .....44-657  
 800 - 847 .....44-658z  
 1400 - 1599 .....48-677

90th Pl. W.

200 - 399 .....49-686  
 1600 - 1799 .....73-922

91st St. E.

0 - 198 even...44-653z  
 1 - 199 odd...49-681z  
 200 - 399 .....44-653z  
 400 - 799 .....44-657  
 800 - 841 .....44-658z  
 842 - 1399 .....47-673z  
 1400 - 1599 .....48-677  
 1600 - 2399 .....48-678  
 2400 - 2831 .....48-679z  
 2832 - 3198 even...46-669  
 2833 - 3431 odd...46-671  
 3200 - 3430 even...46-670

91st St. W.

0 - 30 even...44-655  
 1 - 399 odd...49-685  
 32 - 398 even...49-686  
 400 - 798 even...71-910  
 401 - 799 odd...73-925  
 800 - 954 even...71-911  
 801 - 955 odd...73-926  
 956 - 1599 .....73-926  
 1600 - 1799 .....73-922  
 1800 - 2399 .....72-915

## 91st - 99th

91st Pl. E.

400 - 799 .....44-657  
826 - 1399 .....47-673z  
1600 - 2399 .....48-678

91st Pl. W.

0 - 399 .....49-685  
1600 - 1799 .....73-922  
1800 - 2399 .....72-915

92nd Blvd. E.

0 - 1999 (see 92nd St. E.)  
2000 - 2399 .....48-678  
2400 - 2917 .....48-679z  
2918 - 3399 (see 92nd St. E.)

92nd St. E.

0 - 399 .....49-681z  
400 - 799 .....44-657  
800 - 827 .....44-658z  
828 - 898 even...47-673z  
829 - 899 odd...44-658z  
900 - 1399 .....47-673z  
1400 - 1599 .....48-677  
1600 - 1999 .....48-678  
2000 - 2917 (see 92nd Blvd. E.)  
2918 - 3399 .....46-671

92nd St. W.

0 - 399 .....49-685  
400 - 799 .....73-925  
800 - 1599 .....73-926  
1600 - 1719 .....73-922  
1720 - 2399 .....72-915

92nd Pl. E.

500 - 799 .....44-657  
900 - 1399 .....47-673z  
1600 - 2399 .....48-678

92nd Pl. W.

900 - 1599 .....73-926  
1600 - 1699 .....73-922  
1700 - 2399 .....72-915

93rd St. E.

0 - 399 .....49-681z  
400 - 499 .....49-695  
500 - 530 even...44-657  
501 - 531 odd...49-695  
532 - 799 .....44-657  
800 - 899 .....44-658z  
900 - 1399 .....47-673z  
1500 - 1599 .....48-677  
1600 - 2399 .....48-678  
2400 - 3009 .....48-679z  
3010 - 3299 .....46-671  
3300 - 4099 .....72-705

93rd St. W.

0 - 399 .....49-685  
400 - 799 .....73-925  
800 - 1599 .....73-926  
1600 - 1699 .....73-922  
1700 - 2399 .....72-915

93rd Ct. E.

3300 - 4099 .....72-705

93rd Pl. W.

0 - 399 .....49-685  
1600 - 1699 .....73-922

94th St. E.

0 - 399 .....49-681z  
400 - 599 .....49-695  
900 - 1499 .....47-673z  
1500 - 1599 .....48-677  
1600 - 2399 .....48-678  
2400 - 3099 .....48-679z  
3300 - 4099 .....52-705

94th St. W.

0 - 399 .....49-685  
400 - 799 .....73-925  
800 - 1599 .....73-926  
1600 - 1699 .....73-922  
1700 - 2399 .....72-915

94th Pl. E.

2400 - 3099 .....48-679z

94th Pl. W.

0 - 399 .....49-685

95th St. E.

0 - 398 even...49-681z  
1 - 831 odd...49-682z  
400 - 798 even...49-695  
800 - 1514 even...47-673z  
833 - 1515 odd...50-697  
1516 - 2399 .....51-702z  
2400 - 3198 even...48-679z  
2401 - 2431 odd...51-702z  
2432 - 2799 odd...51-704z  
2801 - 3299 odd...51-703  
3200 - 3298 even...46-671  
3300 - 3598 even...52-705  
3301 - 3599 odd...52-706  
3600 - 4099 .....52-705

95th St. W.

0 - 398 even...49-685  
1 - 399 odd...49-683z  
400 - 798 even...73-925  
401 - 799 odd...73-924  
800 - 1598 even...73-926  
801 - 1625 odd...73-923a  
1600 - 1624 even...73-922  
1626 - 2398 even...72-915  
1627 - 1999 odd...72-917  
2001 - 2399 odd...72-916

95th Pl. E.

832 - 1539 .....50-697  
1540 - 2431 .....51-702z  
2432 - 2799 .....51-704z

95th Pl. W.

400 - 799 .....73-924  
800 - 1599 .....73-923a  
1600 - 1999 .....72-917

96th St. E.

0 - 799 .....49-682z  
800 - 1599 .....50-697  
1600 - 2431 .....51-702z  
2432 - 2799 .....51-704z  
2800 - 3299 .....51-703  
3300 - 3631 .....52-706  
3632 - 4099 .....52-705

96th St. W.

0 - 399 .....49-683z  
400 - 799 .....73-924  
800 - 1599 .....73-923a  
1600 - 1999 .....72-917  
2000 - 2399 .....72-916

96th Pl. E.

800 - 1599 .....50-697  
1600 - 2431 .....51-702z

96th Pl. W.

400 - 799 .....73-924

97th St. E.

0 - 799 .....49-682z  
800 - 1599 .....50-697  
1600 - 2431 .....51-702z  
2432 - 2799 .....51-704z  
2800 - 3299 .....51-703  
3300 - 3631 .....52-706  
3632 - 4099 .....52-705

97th St. W.

0 - 399 .....49-683z  
400 - 799 .....73-924  
800 - 1599 .....73-923a  
1600 - 1999 .....72-917  
2000 - 2399 .....72-916

97th Pl. E.

800 - 1599 .....50-697  
1600 - 2431 .....51-702z  
2432 - 2799 .....51-704z

97th Pl. W.

400 - 799 .....73-924  
800 - 1499 .....73-923a  
1600 - 1999 .....72-917

98th St. E.

0 - 799 .....49-682z  
800 - 1599 .....50-697  
1600 - 2431 .....51-702z  
2432 - 2799 .....51-704z  
2800 - 3299 .....51-703  
3300 - 3631 .....52-706  
3632 - 4099 .....52-705

98th St. W.

0 - 399 .....49-683z  
400 - 799 .....73-924  
800 - 1499 .....73-923a  
1600 - 1999 .....72-917  
2000 - 2399 .....72-916

98th Pl. E.

0 - 799 .....49-682z  
800 - 1599 .....50-697  
1600 - 2431 .....51-702z

98th Pl. W.

800 - 1499 .....73-923a

99th St. E.

0 - 799 .....49-682z  
800 - 1599 .....50-697  
1600 - 2431 .....51-702z  
2432 - 2799 .....51-704z  
2800 - 3299 .....51-703  
3300 - 3631 .....52-706  
3632 - 4099 .....52-705

99th St. W.

0 - 398 even...49-683z  
1 - 399 odd...49-690  
400 - 799 .....73-924  
800 - 1498 even...73-923a  
801 - 1499 odd...73-923b  
1500 - 1999 .....72-917  
2000 - 2399 .....72-916  
2400 - 2798 even...N.C.



99th St. W. (Cont.)

2401 - 2799 odd...72-920  
 3632 - 3998 even...N.C.  
 3633 - 3999 odd...74-929a

99th Pl. E.

0 - 99 .....49-687z

99th Pl. W.

0 - 399 .....49-690  
 400 - 799 .....73-924  
 2400 - 2799 .....72-920

100th Blvd. E.

0 - 2831 (see 100th St. E.)  
 2832 - 3299 .....51-703  
 3300 - 3631 .....52-706  
 3632 - 4099 (see 100th St. E.)

100th St. E.

0 - 799 .....49-687z  
 800 - 1599 .....50-697  
 1600 - 2431 .....51-702z  
 2432 - 2799 .....51-704z  
 2800 - 2830 even...51-703  
 2801 - 2831 odd...51-704z  
 2832 - 3299 .....51-703  
 3300 - 3631 .....52-706  
 3632 - 4099 .....52-705

100th St. W.

0 - 399 .....49-690  
 400 - 799 .....73-924  
 800 - 1499 .....73-923b  
 1500 - 1999 .....72-917  
 2000 - 2399 .....72-916  
 2400 - 2799 .....72-920  
 3600 - 3630 even...N.C.  
 3601 - 3631 odd...74-929a

100th Pl. E.

0 - 699 .....49-687z

100th Pl. W.

0 - 399 .....49-690  
 400 - 799 .....73-924  
 800 - 1499 .....73-923b  
 1500 - 1999 .....72-917  
 2400 - 2799 .....72-920

101st St. E.

0 - 699 .....49-687z  
 700 - 1599 .....50-697  
 1600 - 2431 .....51-702z  
 2432 - 2831 .....51-704z  
 2832 - 3299 .....51-703  
 3300 - 3631 .....52-706  
 3632 - 4099 .....52-705

101st St. W.

0 - 399 .....49-690  
 400 - 799 .....73-924  
 800 - 1399 .....73-923b  
 1500 - 1999 .....72-917  
 2000 - 2038 even...72-916  
 2001 - 2039 odd...72-917  
 2040 - 2399 .....72-916  
 2400 - 2799 .....72-920

101st Pl. E.

0 - 699 .....49-687z

101st Pl. W.

0 - 399 .....49-690  
 400 - 799 .....73-924  
 800 - 1399 .....73-923b  
 1500 - 2039 .....72-917  
 2400 - 2799 .....72-920

102nd St. E.

0 - 699 .....49-687z  
 700 - 1599 .....50-697  
 1600 - 2431 .....51-702z  
 2432 - 2831 .....51-704z  
 2832 - 3299 .....51-703  
 3300 - 3631 .....52-706  
 3632 - 4099 .....52-705

102nd St. W.

0 - 399 .....49-690  
 400 - 799 .....73-924  
 800 - 1299 .....73-923b  
 1500 - 2039 .....72-917  
 2040 - 2399 .....72-916  
 2400 - 2799 .....72-920

102nd Pl. E.

0 - 699 .....49-687z

102nd Pl. W.

0 - 399 .....49-690  
 400 - 799 .....73-924  
 800 - 1299 .....73-923b  
 1400 - 2029 .....72-917  
 2400 - 2799 .....72-920  
 2800 - 2998 even...N.C.  
 2801 - 2999 odd...72-921  
 3000 - 3198 even...N.C.  
 3001 - 3199 odd...74-928

103rd St. E.

0 - 698 even...49-687z  
 1 - 699 odd...49-688  
 700 - 1598 even...50-697  
 701 - 1599 odd...50-698z  
 1600 - 2430 even...51-702z  
 1601 - 2099 odd...51-700z  
 2101 - 2631 odd...51-701z  
 2432 - 2630 even...51-704z  
 2632 - 2831 .....51-704z  
 2832 - 3199 .....51-703  
 3200 - 3399 .....52-706  
 3400 - 3630 even...52-706  
 3401 - 3631 odd...52-707z  
 3632 - 3830 even...52-705  
 3633 - 3831 odd...52-708  
 3832 - 4099 .....52-705

103rd St. W.

0 - 398 even...49-690  
 1 - 399 odd...49-691  
 400 - 798 even...73-924  
 401 - 799 odd...49-694  
 800 - 1328 even...73-923b  
 801 - 1329 odd...73-927  
 1330 - 1998 even...72-917  
 1331 - 2029 odd...72-919  
 2000 - 2398 even...72-916  
 2031 - 2399 odd...72-918  
 2400 - 2798 even...72-920  
 2401 - 2799 odd...72-921  
 2800 - 2999 .....72-921  
 3000 - 3199 .....74-928  
 3200 - 3598 even...N.C.  
 3201 - 3599 odd...74-929a  
 3600 - 3999 .....74-929a

103rd Pl. E.

0 - 699 .....49-688  
 700 - 1499 .....50-698z

103rd Pl. W.

0 - 399 .....49-691  
 400 - 799 .....49-694  
 800 - 1299 .....73-927  
 2400 - 2999 .....72-921

104th St. E.

0 - 699 .....49-688  
 700 - 1499 .....50-698z  
 2100 - 2631 .....51-701z  
 2632 - 2830 even...51-704z  
 2633 - 2831 odd...51-701z  
 2832 - 3199 .....51-703  
 3200 - 3399 .....52-706  
 3400 - 3631 .....52-707z  
 3632 - 3923 .....52-708

104th St. W.

0 - 399 .....49-691  
 400 - 799 .....49-694  
 800 - 1345 .....73-927  
 1346 - 2031 .....72-919  
 2032 - 2399 .....72-918  
 2400 - 2999 .....72-921  
 3000 - 3199 .....74-928  
 3200 - 3999 .....74-929a

104th Pl. E.

0 - 699 .....49-688  
 700 - 1499 .....50-698z

104th Pl. W.

0 - 399 .....49-691  
 800 - 1399 .....73-927  
 1400 - 2031 .....72-919  
 2400 - 2999 .....72-921  
 3200 - 3999 .....74-929a

105th St. E.

0 - 599 .....49-688  
 600 - 1399 .....50-698z  
 2200 - 2831 .....51-701z  
 3200 - 3399 .....52-706  
 3400 - 3631 .....52-707z  
 3632 - 3999 .....52-708

105th St. W.

0 - 399 .....49-691  
 400 - 799 .....49-694  
 800 - 1399 .....73-927  
 1400 - 2031 .....72-919  
 2032 - 2399 .....72-918  
 2400 - 2999 .....72-921  
 3000 - 3199 .....74-928  
 3200 - 3999 .....74-929a

105th Pl. E.

0 - 599 .....49-688  
 600 - 1299 .....50-698z

105th Pl. W.

0 - 399 .....49-691  
 1400 - 2041 .....72-919  
 3200 - 3999 .....74-929a

106th St. E.

0 - 599 .....49-688  
 600 - 1299 .....50-698z  
 2300 - 2631 .....51-701z  
 2632 - 2830 even...51-701z  
 2633 - 3299 odd...51-700z  
 2832 - 3198 even...51-703  
 3200 - 3398 even...52-706  
 3301 - 3399 odd...52-707z  
 3400 - 3631 .....52-707z  
 3632 - 4099 .....52-708

## 106th - 114th

106th St. W.

0 - 399 .....49-691  
 400 - 799 .....49-694  
 800 - 1399 .....73-927  
 1400 - 2031 .....72-919  
 2032 - 2399 .....72-918  
 2400 - 2999 .....72-921  
 3000 - 3199 .....74-928  
 3200 - 3999 .....74-929a

106th Pl. W.

0 - 399 .....49-691  
 1440 - 2031 .....72-919  
 2400 - 2999 .....72-921

107th St. E.

0 - 599 .....49-688  
 600 - 1199 .....50-698z  
 2400 - 2631 .....51-701z  
 3234 - 3631 .....52-707z  
 3632 - 4099 .....52-708

107th St. W.

0 - 399 .....49-691  
 400 - 799 .....49-694  
 800 - 1438 even...73-927  
 801 - 1499 odd...75-934  
 1440 - 2038 even...72-919  
 1501 - 2399 odd...75-932  
 2040 - 2398 even...72-918  
 2400 - 2998 even...72-921  
 2401 - 2799 odd...75-930  
 2801 - 2999 odd...N.C.  
 3000 - 3199 .....74-928  
 3200 - 3998 even...74-929a  
 3201 - 3999 odd...74-929b

107th Pl. W.

0 - 399 .....49-691  
 800 - 1499 .....75-934  
 1500 - 2399 .....75-932  
 3200 - 3999 .....74-929b

108th St. E.

0 - 599 .....49-688  
 600 - 1099 .....50-698z  
 2400 - 2631 .....51-701z  
 3200 - 3631 .....52-707z  
 3632 - 4098 even...52-708  
 3633 - 4099 odd...52-709z

108th St. W.

0 - 399 .....49-691  
 400 - 799 .....49-694  
 800 - 1499 .....75-934  
 2400 - 2799 .....75-930  
 3000 - 3199 .....74-928  
 3200 - 3921 .....74-929b

108th Pl. W.

0 - 399 .....49-691  
 800 - 1599 .....75-934  
 1600 - 2399 .....75-932  
 3200 - 3921 .....74-929b

109th St. E.

0 - 599 .....49-688  
 2500 - 2631 .....51-701z  
 3200 - 3631 .....52-707z  
 3632 - 4099 .....52-709z

109th St. W.

0 - 399 .....49-691  
 400 - 799 .....49-694  
 800 - 1599 .....75-934  
 1600 - 2399 .....75-932

109th St. W.(Cont.)

2400 - 2799 .....75-930  
 3000 - 3199 .....74-928  
 3200 - 3999 .....74-929b

109th Pl. W.

0 - 399 .....49-691  
 800 - 1599 .....75-934  
 1600 - 2399 .....75-932  
 2400 - 2799 .....75-930  
 3200 - 3999 .....74-929b

110th St. E.

0 - 599 .....49-688  
 1000 - 2517 .....51-700z  
 2518 - 2630 even...51-701z  
 2519 - 2631 odd...51-700z  
 3200 - 3630 even...52-707z  
 3201 - 3631 odd...52-710z  
 3632 - 4099 .....52-709z

110th St. W.

0 - 399 .....49-691  
 400 - 799 .....49-694  
 800 - 1599 .....75-934  
 1600 - 2399 .....75-932  
 2400 - 2799 .....75-930  
 3200 - 3999 .....74-929b

110th Pl. E.

0 - 499 .....49-688

110th Pl. W.

0 - 399 .....49-691  
 400 - 799 .....49-694  
 800 - 1599 .....75-934  
 1600 - 2399 .....75-932  
 2400 - 2799 .....75-930  
 3000 - 3199 .....74-928  
 3200 - 3999 .....74-929b

111th St. E.

0 - 498 even...49-688  
 1 - 499 odd...49-689  
 500 - 998 even...50-698z  
 501 - 999 odd...50-699z  
 2000 - 3199 .....51-700z  
 3200 - 3631 .....52-710z  
 3632 - 4099 .....52-709z

111th St. W.

0 - 398 even...49-691  
 1 - 399 odd...49-692  
 400 - 798 even...49-694  
 401 - 799 odd...49-693  
 800 - 1598 even...75-934  
 801 - 1599 odd...75-935  
 1600 - 1698 even...75-932  
 1601 - 1699 odd...75-933  
 1956 - 2398 even...75-932  
 1957 - 2399 odd...75-933  
 2400 - 2798 even...75-930  
 2401 - 2799 odd...75-931  
 3000 - 3199 .....74-928  
 3200 - 3998 even...74-929b  
 3201 - 4199 odd...74-929c  
 4000 - 4198 even...N.C.

111th Pl. E.

0 - 499 .....49-689  
 500 - 899 .....50-699z

111th Pl. W.

0 - 399 .....49-692  
 800 - 1639 .....75-935  
 1640 - 2399 .....75-933

112th Blvd. E.

(See 112th St. E.)

112th St. E.

0 - 499 .....49-689  
 500 - 899 .....50-699z  
 2000 - 3199 .....51-700z  
 3200 - 3631 .....52-710z  
 3632 - 4099 .....52-709z

112th St. W.

0 - 399 .....49-692  
 400 - 799 .....49-693  
 800 - 1639 .....75-935  
 1640 - 2399 .....75-933  
 2400 - 2799 .....75-931  
 3000 - 3199 .....74-928

112th Pl. E.

0 - 499 .....49-689

112th Pl. W.

0 - 399 .....49-692  
 800 - 1599 .....75-935  
 1600 - 2399 .....75-933  
 3200 - 4199 .....74-929c

113th St. E.

0 - 499 .....49-689  
 500 - 899 .....50-699z  
 2000 - 3199 .....51-700z  
 3200 - 3631 .....52-710z  
 3632 - 4099 .....52-709z

113th St. W.

0 - 399 .....49-692  
 400 - 799 .....49-693  
 800 - 1599 .....75-935  
 1600 - 2399 .....75-933  
 2400 - 2799 .....75-931  
 3000 - 3030 even...74-928  
 3001 - 3031 odd...N.C.  
 3032 - 3199 .....74-928  
 3200 - 3999 .....74-929c

113th Pl. E.

0 - 499 .....49-689

113th Pl. W.

0 - 399 .....49-692  
 800 - 1599 .....75-935  
 1600 - 2399 .....75-933  
 3200 - 3999 .....74-929c

114th St. E.

0 - 499 .....49-689  
 500 - 899 .....50-699z  
 2000 - 3199 .....51-700z  
 3200 - 3631 .....52-710z  
 3632 - 4099 .....52-709z

114th St. W.

0 - 399 .....49-692  
 400 - 799 .....49-693  
 800 - 1599 .....75-935  
 1600 - 2399 .....75-933  
 2400 - 2799 .....75-931  
 3132 - 3198 even...74-928  
 3133 - 3199 odd...N.C.  
 3200 - 3999 .....74-929c

114th Pl. E.

0 - 499 .....49-689  
 500 - 899 .....50-699z

114th Pl. W.

0 - 399 .....49-692  
 800 - 1599 .....75-935  
 1600 - 2399 .....75-933  
 3200 - 3999 .....74-929c

115th St. E.

0 - 498 even...49-689  
 1 - 499 odd...53-712  
 500 - 898 even...50-699z  
 501 - 899 odd...54-717z  
 3200 - 3631 .....52-710z  
 3632 - 4099 .....52-709z

115th St. W.

0 - 398 even...49-692  
 1 - 799 odd...53-714  
 400 - 798 even...49-693  
 800 - 1598 even...75-935  
 801 - 1599 odd...53-711  
 1600 - 2399 .....75-933  
 2400 - 2599 .....75-931  
 2600 - 2798 even...75-931  
 2601 - 2799 odd...N.C.  
 3200 - 3398 even...74-929c  
 3201 - 3399 odd...N.C.  
 3400 - 3629 .....74-929c  
 3630 - 3998 even...74-929c  
 3631 - 3999 odd...N.C.

115th Pl. W.

800 - 1599 .....53-711  
 2400 - 2599 .....75-931  
 3400 - 3629 .....74-929c

116th St. E.

0 - 399 .....53-712  
 1800 - 3199 .....51-700z  
 3200 - 3631 .....52-710z  
 3632 - 4099 .....52-709z

116th St. W.

0 - 799 .....53-714  
 800 - 1599 .....53-711  
 1600 - 2399 .....75-933  
 2400 - 2599 .....75-931  
 3400 - 3629 .....74-929c

116th Pl. W.

0 - 799 .....53-714  
 1600 - 2399 .....75-933  
 2400 - 2599 .....75-931  
 3400 - 3629 .....74-929c

117th St. E.

0 - 399 .....53-712  
 1800 - 3199 .....51-700z  
 3200 - 3631 .....52-710z  
 3632 - 4099 .....52-709z

117th St. W.

0 - 799 .....53-714  
 800 - 1599 .....53-711  
 1600 - 2399 .....75-933  
 2400 - 2599 .....75-931  
 3400 - 3628 even...74-929c  
 3401 - 3629 odd...N.C.

117th Pl. E.

0 - 399 .....53-712

117th Pl. W.

0 - 799 .....53-714  
 1600 - 2399 .....75-933  
 2400 - 2599 .....75-931

118th St. E.

0 - 399 .....53-712  
 1800 - 3231 .....51-700z  
 3232 - 3630 even...52-710z  
 3233 - 3631 odd...55-718z  
 3632 - 4098 even...52-709z  
 3633 - 4099 odd...55-718z

118th St. W.

0 - 799 .....53-714  
 800 - 1599 .....53-711  
 1600 - 2399 .....75-933  
 2400 - 2599 .....75-931

118th Pl. E.

0 - 399 .....53-712

118th Pl. W.

0 - 799 .....53-714  
 2400 - 2599 .....75-931

119th St. E.

0 - 398 even...53-712  
 1 - 399 odd...53-713  
 400 - 899 .....54-717z  
 1800 - 3199 .....51-700z

119th St. W.

0 - 798 even...53-714  
 1 - 799 odd...53-715  
 800 - 1599 .....53-711  
 1600 - 2398 even...75-933  
 1601 - 2599 odd...N.C.  
 2400 - 2598 even...75-931

119th Pl. E.

0 - 399 .....53-713

120th St. E.

0 - 399 .....53-713  
 1800 - 3199 .....51-700z

120th St. W.

0 - 799 .....53-715  
 800 - 1599 .....53-711

120th Pl. E.

0 - 399 .....53-713  
 2000 - 3231 .....51-700z

121st St. E.

0 - 299 .....53-713  
 300 - 899 .....54-717z  
 1800 - 3199 .....51-700z

121st St. W.

0 - 799 .....53-715  
 800 - 1599 .....53-711

121st Pl. E.

0 - 299 .....53-713  
 2000 - 3131 .....51-700z

122nd St. E.

0 - 199 .....53-713  
 1800 - 3031 .....51-700z  
 3032 - 3230 even...51-700z  
 3033 - 3231 odd...55-718z

122nd St. W.

0 - 799 .....53-715  
 800 - 1599 .....53-711

122nd Pl. E.

0 - 199 .....53-713

123rd St. E.

0 - 199 .....53-713  
 2000 - 3031 .....51-700z

123rd St. W.

0 - 799 .....53-715  
 800 - 1598 even...53-711  
 801 - 1599 odd...N.C.

124th St. E.

0 - 199 .....53-713  
 2000 - 3031 .....51-700z

124th St. W.

0 - 799 .....53-715

124th Pl. E.

0 - 199 .....53-713

125th St. E.

200 - 1099 .....54-717z  
 2000 - 3031 .....51-700z

125th St. W.

0 - 799 .....53-715

125th Pl. E.

0 - 199 .....53-713

125th Pl. W.

0 - 799 .....53-715

126th St. E.

0 - 199 .....53-713  
 2000 - 2631 .....51-700z  
 2632 - 3030 even...51-700z  
 2633 - 3031 odd...55-719z  
 3032 - 4099 .....55-718z

126th St. W.

0 - 799 .....53-715

126th Pl. E.

0 - 199 .....53-713

126th Pl. W.

0 - 799 .....53-715

127th St. E.

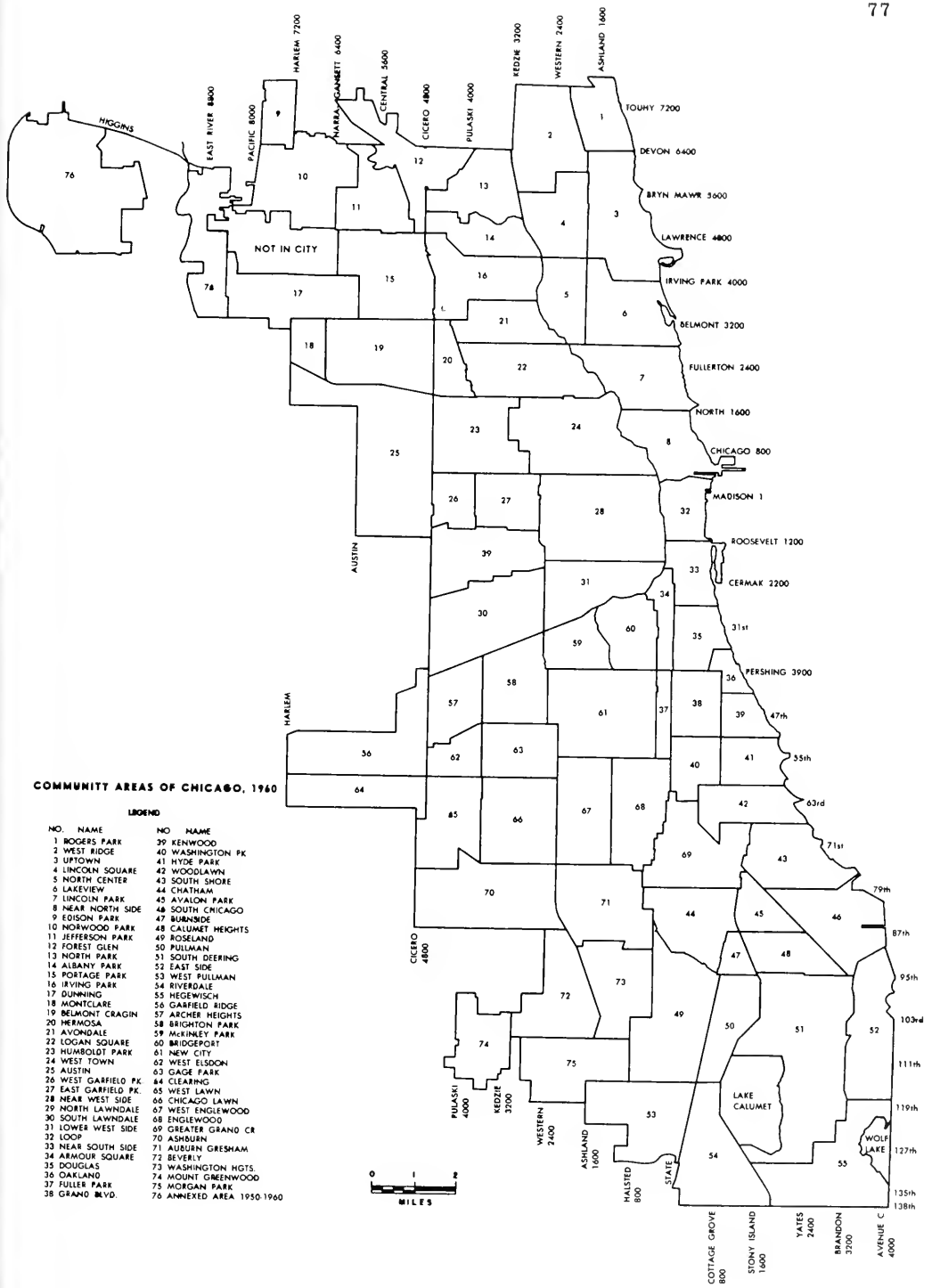
0 - 199 .....53-713  
 200 - 1199 .....54-717z  
 2632 - 3031 .....55-719z  
 3032 - 4099 .....55-718z

127th St. W.

0 - 799 .....53-715  
 800 - 1020 even...N.C.  
 801 - 1021 odd...53-715

127th Pl. W.  
 0 - 1021 ..... 53-715  
  
128th St. E.  
 2632 - 3031 ..... 55-719z  
 3032 - 4099 ..... 55-718z  
  
128th St. W.  
 0 - 1021 ..... 53-715  
  
128th Pl. W.  
 0 - 1021 ..... 53-715  
  
129th St. E.  
 2632 - 3031 ..... 55-719z  
 3032 - 4099 ..... 55-718z  
  
129th Pl. E.  
 3032 - 4099 ..... 55-718z  
  
129th Pl. W.  
 400 - 1021 ..... 53-715  
  
130th St. E.  
 132 - 148 even... 53-713  
 133 - 149 odd.... N.C.  
 150 - 1399 ..... 54-717z  
 1400 - 2630 even... 51-700z  
 1401 - 2631 odd.... 55-719z  
 2632 - 3031 ..... 55-719z  
 3032 - 4099 ..... 55-718z  
  
130th Pl. E.  
 150 - 1399 ..... 54-717z  
  
131st St. E.  
 150 - 1399 ..... 54-717z  
 1800 - 3031 ..... 55-719z  
 3032 - 4099 ..... 55-718z  
  
132nd St. E.  
 150 - 1399 ..... 54-717z  
 1800 - 3031 ..... 55-719z  
 3032 - 4099 ..... 55-718z  
  
132nd Pl. E.  
 150 - 1399 ..... 54-717z  
  
133rd St. E.  
 150 - 1399 ..... 54-717z  
 1800 - 3031 ..... 55-719z  
 3032 - 4099 ..... 55-718z  
  
133rd Pl. E.  
 150 - 1399 ..... 54-717z  
  
134th St. E.  
 100 - 1399 ..... 54-717z  
 1800 - 3031 ..... 55-719z  
 3032 - 4099 ..... 55-718z  
  
134th Pl. E.  
 100 - 1399 ..... 54-717z  
  
135th St. E.  
 200 - 1399 ..... 54-717z  
 1800 - 3131 ..... 55-719z  
 3132 - 4099 ..... 55-718z  
  
135th Pl. E.  
 200 - 1399 ..... 54-717z  
  
136th St. E.  
 200 - 1399 ..... 54-717z  
 1800 - 3199 ..... 55-719z

136th St. E. (Cont.)  
 3200 - 4099 ..... 55-718z  
  
136th Pl. E.  
 200 - 1399 ..... 54-717z  
  
137th St. E.  
 200 - 1399 ..... 54-717z  
 1800 - 3299 ..... 55-719z  
  
138th St. E.  
 200 - 1398 even... 54-717z  
 201 - 1399 odd.... N.C.  
 1800 - 3398 even... 55-719z  
 1801 - 3399 odd.... N.C.




COMMUNITY AREAS OF CHICAGO, 1960

LEGEND


- |     |                   |     |                        |
|-----|-------------------|-----|------------------------|
| NO. | NAME              | NO. | NAME                   |
| 1   | BOGERS PARK       | 39  | KENWOOD                |
| 2   | WEST RIDGE        | 40  | WASHINGTON PK.         |
| 3   | UPTOWN            | 41  | HYDE PARK              |
| 4   | LINCOLN SQUARE    | 42  | WOODLAWN               |
| 5   | NORTH CENTER      | 43  | SOUTH SHORE            |
| 6   | LAKEVIEW          | 44  | CHATHAM                |
| 7   | LINCOLN PARK      | 45  | AYALON PARK            |
| 8   | NEAR NORTH SIDE   | 48  | SOUTH CHICAGO          |
| 9   | EDISON PARK       | 47  | BURNSIDE               |
| 10  | NORWOOD PARK      | 48  | CALUMET HEIGHTS        |
| 11  | JEFFERSON PARK    | 49  | ROSELAND               |
| 12  | FOREST GLEN       | 50  | FULLMAN                |
| 13  | NORTH PARK        | 51  | SOUTH DEERING          |
| 14  | ALBANY PARK       | 52  | EAST SIDE              |
| 15  | PORTAGE PARK      | 53  | WEST FULLMAN           |
| 16  | IRVING PARK       | 54  | RIVERDALE              |
| 17  | DUNNING           | 55  | HEGEWISCH              |
| 18  | MONTCLARE         | 56  | GARFIELD RIDGE         |
| 19  | BELMONT CRAGIN    | 57  | ARCHER HEIGHTS         |
| 20  | HERMOSA           | 58  | BRIGHTON PARK          |
| 21  | AVONDALE          | 59  | MURKIN PARK            |
| 22  | LOGAN SQUARE      | 60  | BRIDGEPORT             |
| 23  | HUMBOLDT PARK     | 61  | NEW CITY               |
| 24  | WEST TOWN         | 62  | WEST ELSDON            |
| 25  | AUSTIN            | 63  | GAGE PARK              |
| 26  | WEST GARFIELD PK. | 64  | CLEARING               |
| 27  | EAST GARFIELD PK. | 65  | WEST LAWN              |
| 28  | NEAR WEST SIDE    | 66  | CHICAGO LAWN           |
| 29  | NORTH LAWNDALE    | 67  | ENGLEWOOD              |
| 30  | SOUTH LAWNDALE    | 68  | ENGLEWOOD              |
| 31  | LOWER WEST SIDE   | 69  | GREATER GRAND CR.      |
| 32  | LOOP              | 70  | ASHBURN                |
| 33  | NEAR SOUTH SIDE   | 71  | AUBURN GRESHAM         |
| 34  | ARMOUR SQUARE     | 72  | BEVERLY                |
| 35  | DOUGLAS           | 73  | WASHINGTON HGTS.       |
| 36  | OAKLAND           | 74  | MOUNT GREENWOOD        |
| 37  | FULLER PARK       | 75  | MORGAN PARK            |
| 38  | GRAND BLVD.       | 76  | ANNEXED AREA 1950-1960 |



COTTAGE GROVE 800  
 STONY ISLAND 1800  
 YATES 2400  
 BRANDON 3200  
 AVENUE C 4000





















CENSUS TRACTS IN CHICAGO, 1960

CIRCAD COMPANY, INVENTOR  
 UNIVERSITY OF CHICAGO

1962

OFFICE OF THE DIRECTOR OF THE CENSUS  
 UNITED STATES DEPARTMENT OF COMMERCE  
 WASHINGTON, D. C. 20540

UNIVERSITY OF ILLINOIS-URBANA  
917 2310437G C001  
GUIDE FOR CODING STREET ADDRESS TO COMMU



3 0112 025338812